



# Pla Territorial Municipal enfront d'Emergències d'Alcoi (Alacant)



Ajuntament d'Alcoi  
Departament d'Emergències i Protecció Civil





Ajuntament d'Alcoi



Pla Territorial enfront d'Emergències

Municipi d'Alcoi

Revisió: febrer 2020

# Pla Territorial Municipal d'Alcoi

## SUMARI:

---

### 1. INTRODUCCIÓ

- 1.1 Objectiu
- 1.2 Abast
- 1.3 Justificació legal

### 2. ANÀLISI DEL RISC

- 2.1 Riscos en el terme municipal
- 2.2 Plans d'actuació municipal necessaris

### 3. CARACTERÍSTIQUES MUNICIPALS

- 3.1 Situació geogràfica, límits i superfície
- 3.2 Població
- 3.3 Climatologia, Orografia, Hidrologia i aspectes geològics
- 3.4 Infraestructures i vies de comunicació
- 3.5 Activitats econòmiques i soci laborals
- 3.6 Serveis municipals

### 4. ESTRUCTURA I ORGANITZACIÓ

- 4.1 Esquema organitzatiu
- 4.2 CECOPAL
- 4.3 Director del Pla
- 4.4 Comité Assessor
- 4.5 Gabinet d'Informació
- 4.6 Centre de comunicacions
- 4.7 CCE
- 4.8 PMA (Lloc de Comandament Avançat)
- 4.9 Unitats bàsiques
- 4.10 Voluntariat

### 5. OPERATIVITAT DEL PLA

- 5.1 Notificació
- 5.2 Activació del Pla
- 5.3 Esquema d'activació
- 5.4 Procediment d'actuació
- 5.5 Reposició de serveis bàsics i tornada a la normalitat
- 5.6 Mesures de protecció a la població
- 5.7 Informació a la població



Ajuntament d'Alcoi



Pla Territorial enfront d'Emergències

Municipi d'Alcoi

Revisió: febrer 2020

- 6. INTEGRACIÓ DEL PLA EN EL PLA TERRITORIAL D'EMERGÈNCIA DE LA COMUNITAT VALENCIANA**
- 7. IMPLANTACIÓ I MANTENIMENT DE L'OPERATIVITAT DEL PLA**
  - 7.1 Implantació
  - 7.2 Manteniment de l'operativitat del PTM

### **Annexos:**

- I. Aprovació i homologació del Pla Territorial enfront d'emergències**
- II. Catàleg de mitjans i recursos**
- III. Directori**
- IV. Cartografia**



Ajuntament d'Alcoi



# 1.

## Introducció

---

### 1.1. Objectiu

El Pla Territorial Municipal té com a objectiu obtenir la màxima protecció per a les persones, el medi ambient i els béns que puguen resultar afectats en qualsevol situació d'emergència; per a això, estableix una estructura d'organització jeràrquica i funcional dels mitjans i recursos, tant públics com privats en el municipi, que permeta fer front a situacions de risc o emergència greu.

### 1.2. Abast

#### Funcional

El Pla ha d'oferir resposta a riscos genèrics i actuar com a complementari de qualsevol Pla d'actuació específic elaborat, així com d'aquells Plans d'Autoprotecció d'edificis públics i establiments de pública concurrència que es consideren en el municipi.

Superats els recursos inclosos en el Pla, se sol·licitarà l'actuació complementària del Pla Territorial d'Emergència de la Comunitat Valenciana.

#### Territorial

L'abast territorial del Pla és el terme municipal d'Alcoi.



Ajuntament d'Alcoi



### 1.3. Justificació legal

**Llei 17/2015, de 9 de juliol**, del Sistema Nacional de Protecció Civil, l'objecte del qual és assegurar la coordinació, la cohesió i l'eficàcia de les polítiques públiques de protecció civil.

- ✖ En l'article 15.2 diu: *«Són Plans Territorials tots aquells que s'elaboren per a fer front als riscos d'emergències que es puguin presentar en el territori d'una comunitat autònoma o d'una entitat local. Aquests plans seran aprovats per l'administració corresponent, autonòmica o local, de conformitat amb allò que s'ha previst en la seua legislació específica».*

**Llei 7/1985, de 2 d'abril**, reguladora de les Bases de Règim Local, que en l'article 25.2 estableix que *«El Municipi exercirà, en tot cas, competències en els termes de la legislació de l'Estat i de les comunitats autònomes, en les matèries següents»:*

- ✖ Protecció Civil, prevenció i extinció d'incendis.

**Reial Decret 407/1992, de 24 d'abril**, pel qual s'aprova la Norma Bàsica de Protecció Civil. Norma Bàsica que constitueix el marc fonamental per a la integració dels Plans de Protecció Civil en un conjunt operatiu i susceptible d'una ràpida aplicació.

- ✖ Segons l'article 3.1. *«els Plans Territorials s'elaboraran per a fer front a les emergències generals que es puguin presentar en cada àmbit territorial de la Comunitat Autònoma i d'àmbit inferior, i establirà l'organització dels serveis i recursos que procedisquen bé de la mateixa Administració que efectua el Pla, d'altres Administracions Públiques o d'altres Entitats públiques o privades».*
- ✖ L'article 8.3. estableix que *«les entitats locals elaboraran i aprovaran, quan siga procedent i segons el marc de planificació establert en cada àmbit territorial, els seus corresponents Plans Territorials de protecció civil».*
- ✖ La competència de direcció i coordinació de les accions previstes en aquests plans, correspon a l'autoritat local, sense perjudici que, en el cas de ser activat el Pla Territorial d'àmbit superior, aquestes funcions les exercisca l'autoritat designada en aquest.

**Llei 13/2010, de 23 de novembre**, de la Generalitat, de Protecció Civil i Gestió d'Emergències.

- ✖ L'article 14.1.b estableix que correspon als municipis *«elaborar i aprovar el Pla Territorial Municipal enfront d'emergències»* i l'article 14.1.d que correspon als municipis *«elaborar el mapa de riscos i el catàleg de recursos municipals en situacions d'emergència».*



Ajuntament d'Alcoi



- ✘ L'article 23.1 estableix que «els plans territorials d'àmbit inferior al comunitari seran d'àmbit municipal i supramunicipal», i en l'article 23.2 que aquests «plans acomodaran la seua estructura i contingut a les directrius disposades en aquesta llei i a les que fixe el Pla Territorial d'Emergència de la Comunitat Valenciana.»
- ✘ L'article 23.3 estableix que «els Plans esmentats seran aprovats pels plens de les respectives corporacions locals, o per l'òrgan supramunicipal, si és el cas, previ al tràmit d'informació pública, havent de ser homologats per la Comissió de Protecció Civil de la Comunitat Valenciana.»



Ajuntament d'Alcoi



# 2.

## Anàlisi del risc

---

### 2.1. Riscos en el terme municipal

#### Risc d'Incendi Forestal

La lluita eficaç contra els incendis forestals comprén tant el conjunt d'actuacions tendents a evitar i prevenir la producció d'un incendi com l'extinció pròpiament dita d'aquest, una vegada produït. Això condiona la diversitat d'institucions i organismes públics i privats implicats en la dita obligació, entre aquests la Generalitat. En conseqüència amb l'anterior, el contingut del Pla Especial enfront del risc d'Incendis Forestals (d'ara endavant, PEIF), comprén l'organització de la vigilància en situacions de preemergència i l'actuació dels recursos disponibles en situacions d'emergència.

Els plans d'actuació d'àmbit local enfront del risc d'incendis forestals (PAM IF) establiran els aspectes relatius a l'organització i procediment d'actuació dels recursos i serveis, la titularitat dels quals corresponga a l'administració local de què es tracte i els que puguin ser assignats a aquesta per altres administracions públiques o per altres entitats públiques o privades, a fi de fer front a les situacions de preemergència i a les emergències per incendis forestals, dins del seu àmbit territorial.

En el PEIF es destaca que el terme municipal d'Alcoi es troba en la zona de preemergència 5 i que de les seues 12.963,98 hectàrees, 8.119,33 són de caràcter forestal ZAR (Zona d'Alt Risc).

En aquest cas i seguint les indicacions del PEIF en el seu annex IV indica com a OBLIGATÒRIA la redacció dels plans d'actuació d'àmbit local enfront del risc d'incendis forestals (PAM IF).

El terme municipal d'Alcoi, situat a la comarca de l'Alcoià, està caracteritzat per tenir una fisiologia variada. Pertany a la Unitat Geològica del Prebètic Meridional, zona més externa de les Serralades Bètiques.

Les masses forestals principals són: la «Serra de Mariola» i la «Font Roja».

Segons diversos estudis duts a terme en el Pla Local de Prevenció d'Incendis Forestals del Terme Municipal d'Alcoi, en el període comprés entre 1983 - 2010, un total del 45,07% dels incendis són intencionats o per cremes agrícoles.



Ajuntament d'Alcoi



Pla Territorial enfront d'Emergències

Municipi d'Alcoi  
Revisió: febrer 2020

En els últims anys els incendis forestals que han afectat el terme municipal han sigut:

ANY	NÚM. INCENDIS	EXTENSIÓ (ha)
1983	1	0,50
1984	6	89,00
1985	1	20,00
1986	2	451,50
1987	10	14,80
1988	10	2,30
1989	2	19,50
1990	12	3,60
1991	8	11,90
1992	7	45,80
1993	4	1,00
1994	12	2.611,40
1995	3	2,50
1996	12	11,10
1997	5	1,70
1998	5	3,32
1999	3	0,59
2000	5	0,77
2001	1	0,20
2002	4	0,61
2003	2	0,26
2004	3	0,23
2005	6	1,90
2006	6	2,03
2007	3	16,31
2008	1	0,03
2009	6	39,61
2010	1	1,60
<b>TOTAL</b>	<b>141</b>	<b>3.354,06</b>





Ajuntament d'Alcoi



Pla Territorial enfront d'Emergències

Municipi d'Alcoi  
Revisió: febrer 2020

a partir de l'any 2010

26/02/2011	0,80	Costera de les Rates
16/04/2011	3,70	Costera de les Rates

24/05/2012	0,09	Baradello de Moia
11/06/2012	0,25	Barranc del Molinar
06/06/2012	0,02	Racó de Sant Bonaventura
12/07/2012	495 en total 135 a Alcoi	Cocentaina / Serelles

22/05/2013	1	La Rambla Alta
12/06/2013	0,05	Poliesportiu
04/07/2013	0,10	Barranc de Trenacaps
10/07/2013	0,00	Serelles
27/07/2013	0,02	Pujada al Preventori
14/11/2013	0,025	Ginerets (Rambla Alta)

16/02/2014	0,15	No consta
23/02/2014	4	Sant Cristòfol
02/05/2014	0,500	El Viaducte
29/06/2014	0,001	Font de Barxell
21/07/2014	3	Sant Antoni
24/07/2014	0,03	Teular de Boronat

02/07/2015	0,100	Pedrera
11/10/2015	0,200	Teular del Llonganisser

26/01/2016	0,400	Mas de Gormaget
14/05/2016	0,0300	Racó de Sant Bonaventura
21/05/2016	7	Blai Giner
28/05/2016	0,2500	Pont de Fernando Reig
18/07/2016	0,0050	CV-785 km 2
05/11/2016	0,0200	Davall del Salt

24/04/2017	0,0002	El Preventori
06/05/2017	0,0100	El Salt

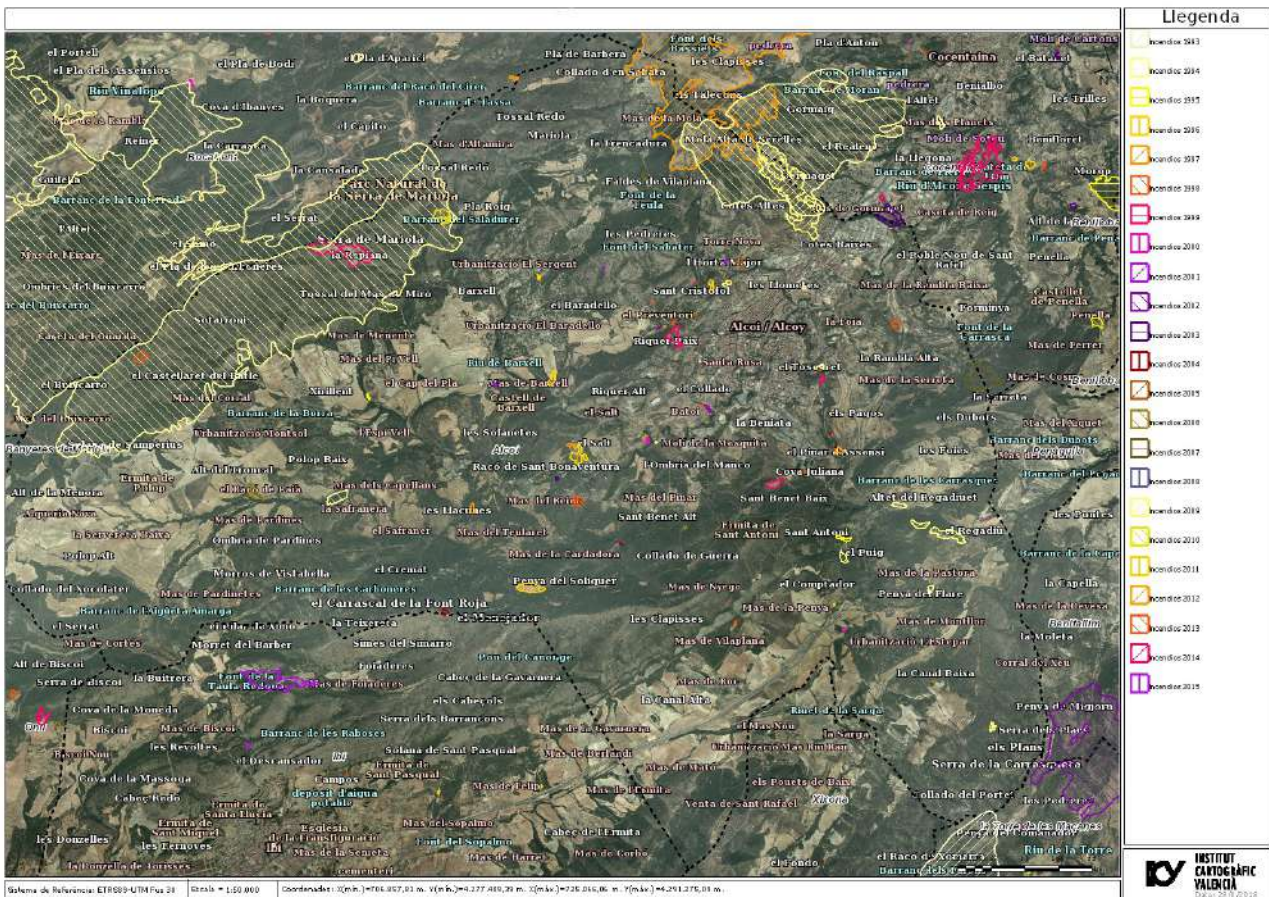


Ajuntament d'Alcoi



La suma de les dues sèries dóna un total de 169 incendis amb un total de 3510,06 ha

Mapa incendis Terme municipal sèrie 1993/2015 (Institut Cartogràfic Valencià)



(Núm. ref MIFTM1)

## Risc d'Inundacions

Segons el Pla Especial enfront del risc d'inundacions, el nostre municipi està catalogat:

**Sense risc**



Ajuntament d'Alcoi

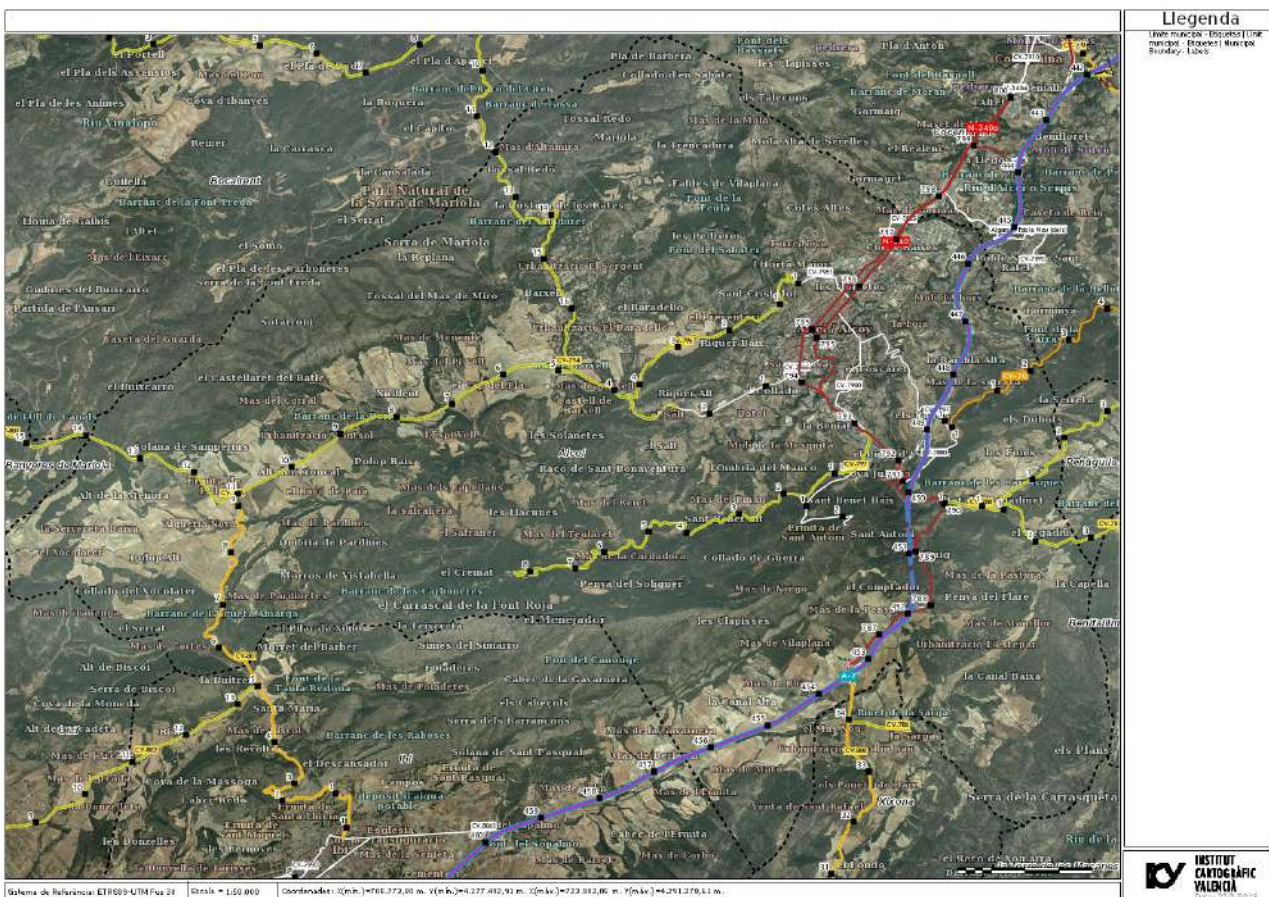


### Risc de Transport de Mercaderies Perilloses

Atesa la diversitat de mercaderies perilloses transportades i els itineraris que aquestes segueixen dins de la Comunitat Valenciana, no es pot establir de forma general els municipis que pateixen aquest risc dins de la Comunitat, ja que, en principi, estarien afectats tots els municipis d'aquesta. No obstant això, i amb l'objectiu d'establir un primer nivell de risc, s'ha adoptat el criteri següent:

**Risc Alt:** aquells municipis que tenen, dins d'una banda de 500 metres de les vies enumerades en l'apartat 4.3., usos residencials.

- Basant-se en el Pla Especial davant del Risc d'Accidents en el Transport de Mercaderies Perilloses per Carretera i Ferrocarril, Alcoi és un municipi amb **RISC ALT** com a conseqüència de l'AUTOVIA Algesires – Barcelona A-7 o Autovia del Mediterrani.



Institut Cartogràfic Valencià (Núm. ref. MCTM2)

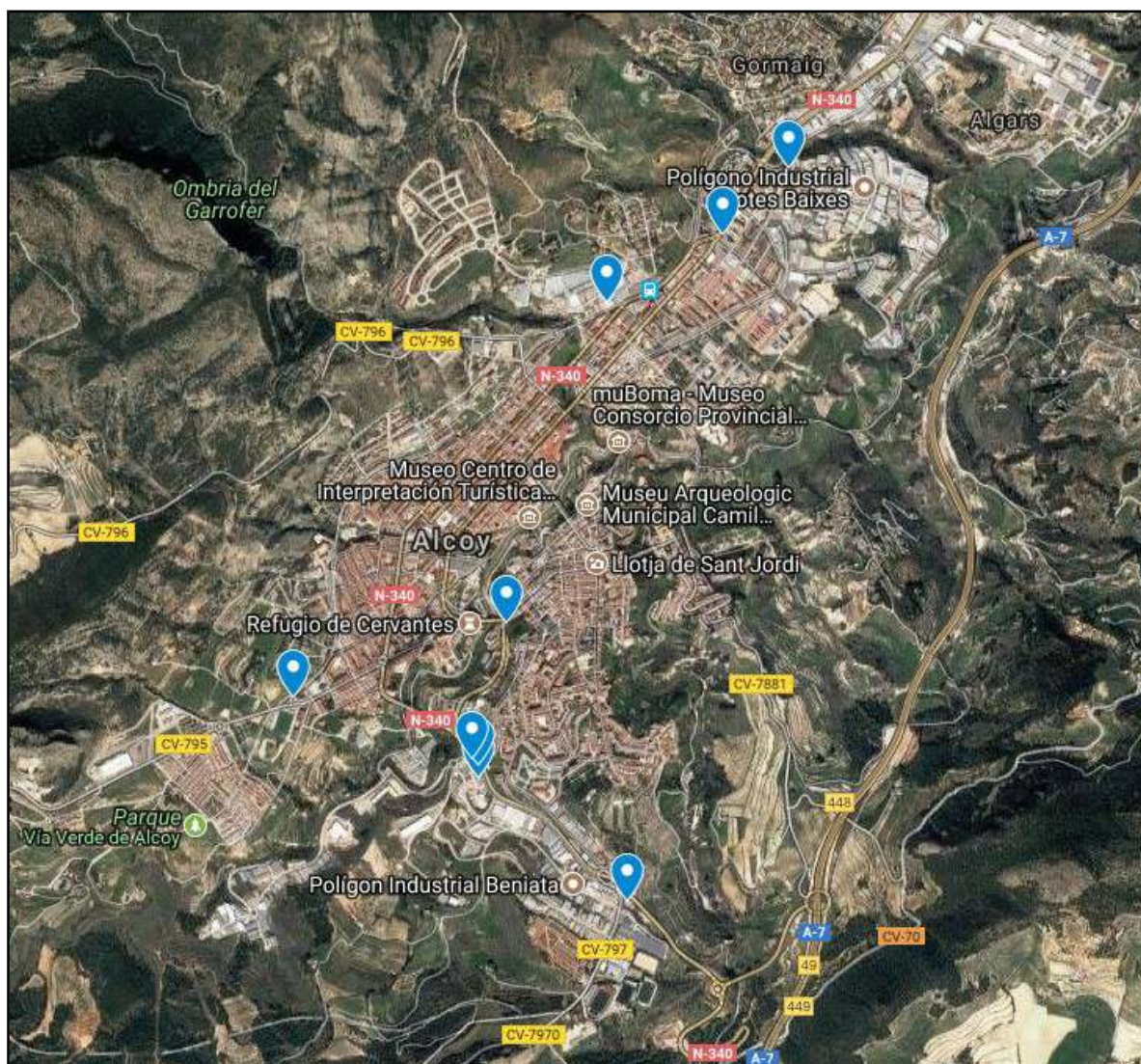


Ajuntament d'Alcoi



Al terme municipal hi ha les gasolineres següents:

GASOLINERA	ADREÇA
Repsol	Av. Carmen Vidal, 6, 03804 - Alcoi, Alacant
Galp	C/ Alacant, 1, 03801 - Alcoi, Alacant
Másoil	C/ Alacant, 62, 03801 - Alcoi, Alacant
Galp	Ctra. N-340 Km 131, 03801 - Alcoi, Alacant
Gas Express	C/ València cant. C/ Sant Joan Bosco, 1, 03801 - Alcoi, Alacant
Shell	C/ Alacant, 64, 03801 - Alcoi, Alacant
Petromax	C/ Alacant, 58, 03801 - Alcoi, Alacant
Repsol	Pol. Cotes Baixes, carrer C, parc. 1, 0, 03801 - Alcoi, Alacant
Petronor	C/ Oliver, s/n, 03801 - Alcoi, Alacant



Vista aèria de la ubicació de les gasolineres. Font: Google Maps

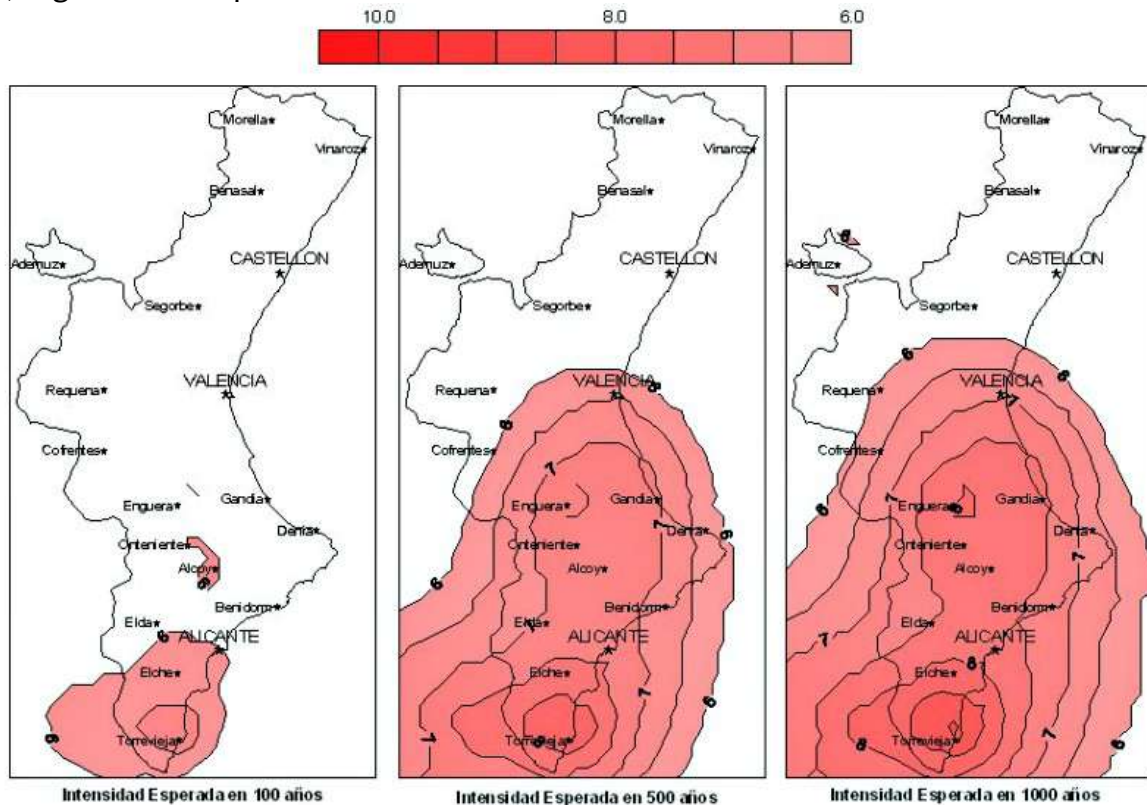


Ajuntament d'Alcoi



## Risc Sísmic:

A la població d'Alcoi li correspon una Intensitat 8.0 (EMS) per a un període de retorn de 500 anys, segons el Pla Especial davant del risc sísmic de la Comunitat Valenciana.



## Risc d'Accidents Greus

Aquest municipi no disposa d'establiments afectats pel llindar superior del Reial Decret 840/2015.

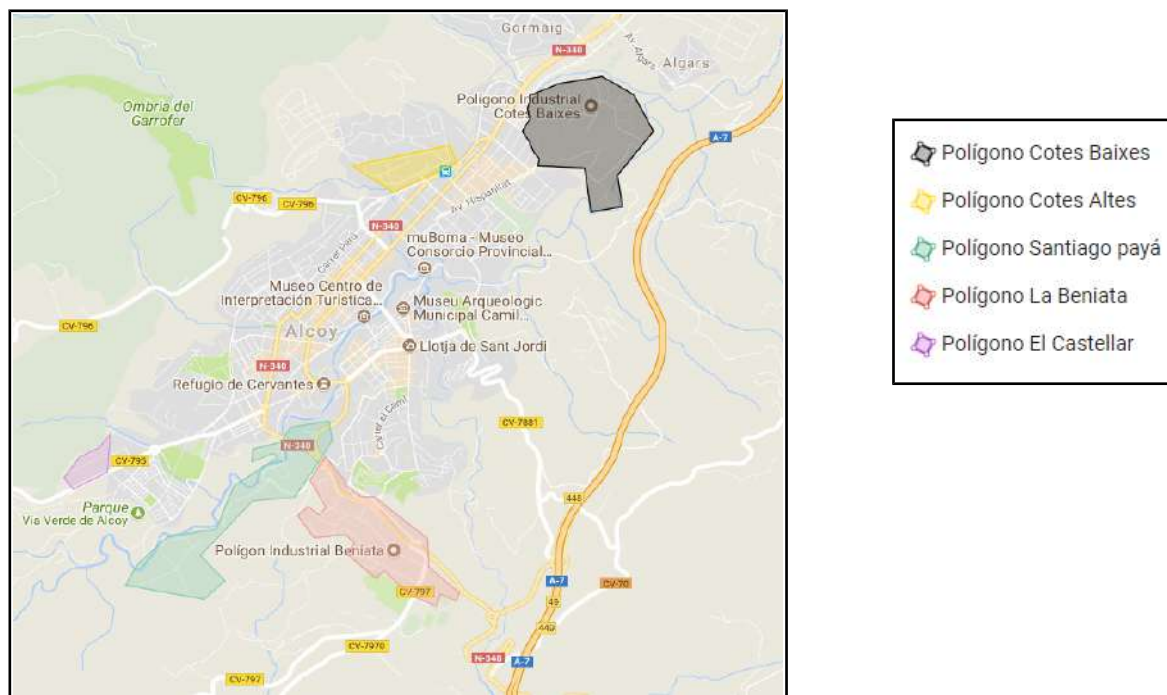
## Risc d'Accident Industrial

Els polígons industrials existents a Alcoi són:

- Polígon industrial de Santiago Payá - Sant Benet. Destacar: “Cautxú Industrial Verdú”
- Polígon industrial de la Beniata
- Polígon industrial El Castellar
- Polígon industrial Cotes Altes
- Polígon industrial Cotes Baixes



Ajuntament d'Alcoi



Ubicació dels polígons industrials. Font: Google Maps

## Risc de Nevades

### Annexos IV Cartografia Pla 7.4,o

La cota del nucli urbà és: 561 m.; la del Baradello de Moia, de 780 – 806 m; la de la CV-796 Preventori, de 750 – 804 m; la de Blai de Giner, de 815 – 870 m; la de Barxell, de 750 – 804 m; la del Cap del Pla, de 740 – 839 m; la del Salt, de 680 – 740 m; la de Montesol, de 795 – 885 m; la del Baradello Gelat, de 760 – 915 m; la del Sargento, de 775 – 930 m; la de la urbanització de l'Estepar, de 762 – 833 m; i la de Font de la Salut, de 525 – 660 m.

Les cotes màximes de les carreteres que travessen el terme municipal són (en metres):

CARRETERA	COTA
AUTOVIA Algesires – Barcelona A-7 o Autovia del Mediterrani	867
Carretera Cadis – Barcelona N-340	784
Carretera al Preventori CV-796	790
Carretera N-340 - Font Roja CV-797	1041
Carretera Alcoi - Bocarent CV-794	835
Carretera Alcoi – Benidorm CV-70	773

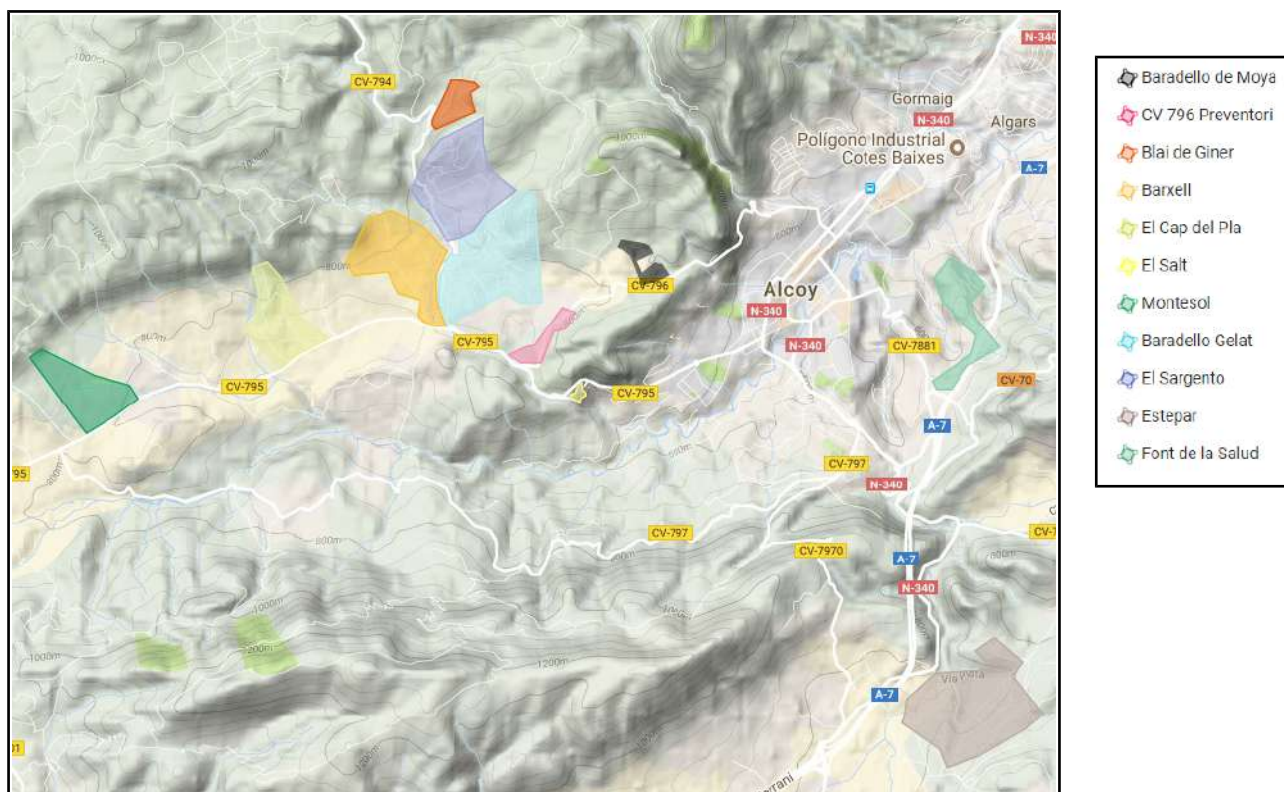


Ajuntament d'Alcoi



Municipi d'Alcoi  
Revisió: febrer 2020

Carretera Alcoi - Sant Joan d'Alacant CV-800	778
Carretera Alcoi - Ibi CV-801	962
Carretera N-340 a Benifallim CV-785	787
Carretera Alcoi - Banyeres CV-795	915



Ubicació dels nuclis habitats. Font: Google Maps

Les nevades principals que ha patit el municipi han sigut:

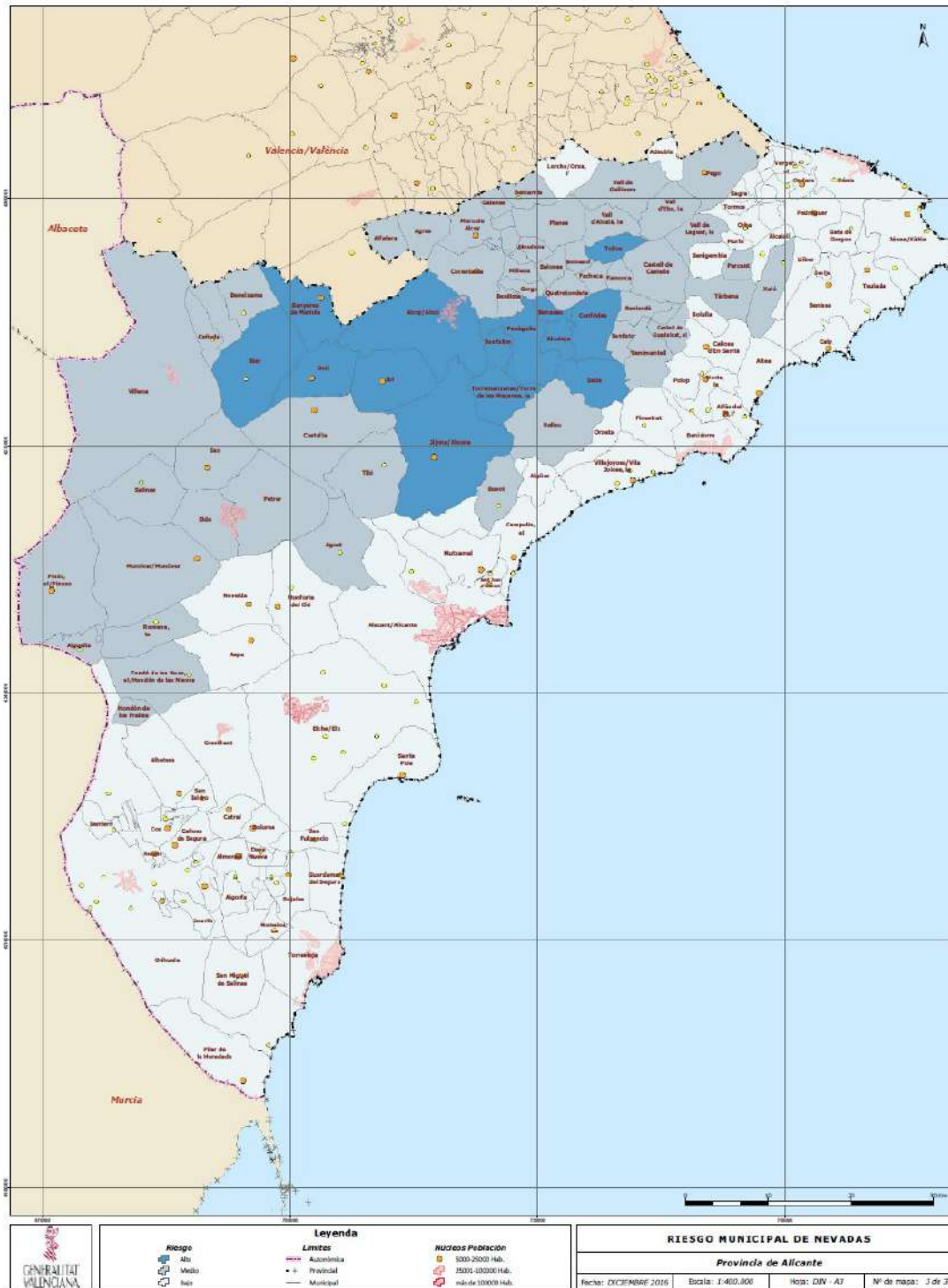
- × Gener de 1914
- × Nadal de 1926
- × 8 de febrer de 1942
- × 19 de gener de 1960
- × 13 de gener de 1980
- × 13 de gener de 2003
- × 1 de març de 2005
- × 15 de desembre de 2009
- × 13 de febrer de 2017



Ajuntament d'Alcoi



### RIESGO MUNICIPAL DE NEVADAS DE LA PROVINCIA DE ALICANTE







Ajuntament d'Alcoi



Pla Territorial enfront d'Emergències

Municipi d'Alcoi  
Revisió: febrer 2020

Segons el Procediment d'Actuació enfront del risc de nevades de la Comunitat Valenciana, el risc del municipi és:

### **RISC ALT**

Carreteres del terme o pròximes amb possible afectació per nevades (Font: Procediment d'actuació enfront del risc de nevades GVA)

### **PROVINCIA DE ALICANTE**

<b>Crta.</b>	<b>P.K.</b>	<b>Puerto / Denominación</b>	<b>Altitud</b>	<b>Municipio</b>
CV-70	11,120	PUERTO DE CONFRIDES	965	CONFRIDES
CV-70	27,000		705	BENIMANTELL
CV-657	10,000		870	BENEIXAMA
CV-700	8,800		670	AGRES
CV-705	13,280	COLLADO DE GODELLA	605	BENIARRÉS
CV-715	32,840	COLL DE RATES	635	TÁRBENA
CV-720	13,250		800	FAGECA
CV-770		PUERTO TUDONS	1040	ALCOLEJA
CV-780	17,000		1000	TORRE DE LES MAÇANES - BENIFALLIM
CV-780	18,000	PUERTO DEL RENTONAR	1020	BENIFALLIM
CV-795	10,200		900	ALCOY - BANYERES
CV-799	11,020	PUERTO DE BIAR	815	BIAR
N-330	68,300	ENLACE CAUDETE N-344	600	VILLENA
N-330	73,800	LÍMITE PROVINCIA	650	VILLENA
N-340	781,000	LA CARRASQUETA	1025	XIXONA
N-340	810,000	PORT D'ALBAIDA	620	MURO DE ALCOI
N-344	124,500	LÍMITE PROVINCIA VALENCIA	660	VILLENA
CV-81	20,900		675	BANYERES
CV-712	5,500		625	VALL D'ALCALA
CV-712	19,000		550	VALL D'EBO - PEGO
CV-713	4,500		840	TOLLOS
CV-794	11,600		850	ALCOI
CV-801	5,300	VENTA DE LOS CUERNOS	950	BANYERES - IBI
CV-803	5,500		1015	ONIL
CV-803	7,000		1000	BANYERES
CV-873	2,150	LA ALGUEDA	495	ALBATERA - FONDÓ DELS FRARES

### **Risc per concentració de masses**

S'indiquen esdeveniments amb aglomeracions de persones:

- A) Festes Nadalenques. Cavalcada de Reis. Lloc: Recorregut de la cavalcada i, en especial, la Plaça d'Espanya.
- B) Carnestoltes (febrer). Lloc: Recorregut del carnestoltes.
- C) Setmana Santa (es realitza en distintes dates segons l'any). Lloc: Recorregut de les processons.
- D) Festes de Sant Jordi (abril). Lloc: recorregut dels actes de Festes de Moros i Cristians.
- E) Romeria a la Font Roja (setembre). Lloc: recorregut de la Romeria
- F) Romeria a Sant Antoni (gener). Lloc: recorregut de la Romeria
- G) Sant Maure i el Jesuset del Miracle.
- H) Esdeveniments esportius extraordinaris (tot l'any)



Ajuntament d'Alcoi



Pla Territorial enfront d'Emergències

Municipi d'Alcoi  
Revisió: febrer 2020

## 2.2. Plans d'Actuació Municipal necessaris

A continuació s'enumeraran els Plans d'Actuació Municipal enfront d'aquells riscos que, pel que estableix la legislació corresponent, hauran de realitzar-se i figurar com a annexos d'aquest Pla.

Risc	Nivell	Realització del PAM
Incendi Forestal	ALT	Obligatori (pendent)
Inundacions	Sense Risc	No és necessari
Sísmic	ALT	Obligatori (pendent)
Accidents Greus	Sense Risc	No és necessari

**Per a la resta de riscos indicats es considera prou l'activació d'aquest Pla.**



# 3.

## Característiques Municipals

En aquest document s'indica el conjunt de dades que descriuen les característiques geogràfiques, físiques i meteorològiques més significatives del municipi.

### 3.1. Situació geogràfica, límits i superfície

<b>Comarca</b>	L'Alcoià
<b>Distància a la capital</b>	56 km
<b>Coordenades geogràfiques</b>	Coordenades geogràfiques, respecte del meridià de Greenwich:  38° 41' 47,502" de latitud Nord 0° 28' 19,557" de longitud Oest  UTM Datum ED50 Zona 30 x - 719.852,94 m y - 4.286.206,02 m
<b>Límits</b>	<b>Nord:</b> Termes municipals de Cocentaina i Bocairent <b>Sud:</b> Termes municipals d'Ibi, Xixona i la Torre de les Maçanes <b>Aquest:</b> Termes municipals de Benifallim i Penàguila. <b>Oest:</b> Termes municipals de Banyeres de Mariola i Onil.
<b>Extensió</b>	129,86 km <sup>2</sup>

### 3.2. Població

A continuació es realitza la descripció socioeconòmica del municipi d'Alcoi. Prenent com a font l'Institut Valencià d'Estadística, s'obtenen les dades següents:

<b>Any del Padró</b>	2017
<b>Població</b>	59.106
<b>Població estival</b>	No hi ha variacions significatives



## Nuclis habitats:

Nucli Urbà	Població	Població estival	Via d'accés
<b>Nuclis urbà</b>	59.106 (2017)	.....	A-7/N-340/CV-796 CV-795/CV-70
<b>Baradello de Moia</b>	20	42	CV-796
<b>CV-796 El Preventori</b>	15	35	CV-796
<b>Pla Roig</b>	20	75	CV-794
<b>Cap del Pla</b>	10	60	CV-795
<b>El Salt</b>	4	30	C/ Banyeres i CV-795
<b>Barxell</b>	30	102	CV-794
<b>Montesol</b>	118	430	CV-795
<b>El Baradello Gelat</b>	441	831	CV-794
<b>El Sargento</b>	218	390	CV-794
<b>Urbanització de l'Estepar</b>	99	280	N-340 - Via pista
<b>La Font de la Salut</b>	45	114	Partida Rambla Alta i CV-7881

### 3.3. Climatologia, Orografia, Hidrologia i aspectes geològics

#### 3.3.1. Climatologia

A Alcoi el clima presenta temperatures moderades durant tot l'any, rarament per davall de 0°C, i un règim hídric sec-subhúmit, igual que la resta de la comarca, i amb una distribució regular dels dies de precipitacions al llarg de l'any, a excepció dels mesos d'estiu en què els dies de pluja són escassos. Es tracta d'un clima típic mediterrani, amb màxims pluviomètrics a la tardor i primavera i màxims de temperatura estivals coincidint amb un mínim pluviomètric molt acusat (GAUSSEN, 1955). Segons l'índex d'EMBERGER (1932), ens trobem en un bioclima mediterrani temperat.

Per a aquest estudi climàtic s'han usat dades de l'estació termopluiomètrica d'Alcoi clau 8059, facilitades pel Ministeri d'Agricultura, Pesca i Alimentació, situada a una altitud de 562 metres sobre el nivell del mar, latitud 38° 42' N i longitud 0° 28' W. L'estació d'Alcoi disposa de dades de temperatura del 1964-88, amb 18 anys complets, i de pluviositat del 1963-88, amb 25 anys complets. Les dades de vents són referides a l'estació de l'Altet, molt lluny de la zona d'estudi.

Cal considerar que les dades de l'estació d'Alcoi no representen les condicions climàtiques de tot el terme, sobretot a les serres de Mariola i de la Font Roja, amb altituds superiors als 1.000 metres sobre el nivell del mar (1.352 m al Menejador i 1.100 m a la Reptana i el Sotarroni).

Per a estimar les dades climàtiques en aquests llocs es fan extrapolacions de les d'Alcoi, mitjançant el gradient tèrmic, estimat en 0,65° C menys de temperatura per cada 100 metres més d'altura; i la variació de la pluja en altura, segons l'índex de Kunow-Latensach, pel qual es considera un augment de 46 l/m<sup>2</sup> per cada 100 metres més d'altura.



Ajuntament d'Alcoi



<b>Dades generals de l'estació meteorològica</b>	
Nom	ALCOI
Clau	8059
Província	Alacant
Tipus	ESTACIÓ PLUVIOMÈTRICA
Altitud	582 m
Latitud (°)	38
Latitud (')	42
Longitud (°)	00
Longitud (')	26
Orientació	W

<b>Anys útils de l'estació</b>	
Nom	ALCOI
Clau	8059
Província	Alacant
Anys precipitació	26
Any inici precipitació	1961
Any final precipitació	1987
Anys temperatura	24
Any inici temperatura	1964
Any final temperatura	1987

Segons les dades obtingudes i la classificació de Papadakis, Alcoi mostra un clima mediterrani continental, amb hiverns de tipus Avena (amb temperatures mitjanes mínimes anuals per al mes més fred major de -4°). Els estius segons aquesta classificació són de tipus Oryza (amb temperatures mitjanes màximes anuals per als mesos més càlids compreses entre els 21° i 25°). El règim d'humitat és mediterrani sec i el règim tèrmic continental humit.

<b>Classificació climàtica de Papadakis</b>	
Nom	ALCOI
Clau	8059
Tipus d'hivern	AV
Tipus d'estiu	O
Règim d'humitat	Me
Règim tèrmic	CO/co
Classificació	Mediterrani continental



Ajuntament d'Alcoi



### 3.3.2. Orografia

El terme municipal d'Alcoi, situat a la comarca de l'Alcoià, està caracteritzat per tenir una fisiografia variada. En una primera anàlisi geomorfològica del terme es distingeixen les estructures de major importància següents: Serra de Mariola, Serres Centrals i Serra dels Plans.

#### ✘ Serra de Mariola

Els materials d'aquesta serra formen part del flanc sud de l'anticlinal de Mariola, llarga estructura que dibuixa un periclinal a Biar i acaba bruscament per una falla de direcció N-S amb salt de més de 2.000 m, que s'estén entre Muro d'Alcoi i Cocentaina, a l'oest d'aquestes poblacions. Aquesta serra constitueix un gran relleu estructural, amb el flanc sud que es verticalitza de manera més ràpida en direcció est, estableix contactes mecànics i presenta fractures importants de direcció dominant NE-SW.

#### ✘ Serres Centrals

Ací cal incloure les Serres de la Font Roja, Sant Antoni, el Pinar d'Asensi, la Serreta i el Serral. Constitueixen també una estructura anticlinal amb un alt grau de distrofisme i falles generalment de direcció NE-SW i WNW-ESE. Els materials calcaris i margosos, així com els afloraments diapírics del Keuper es troben afectats per diverses estructures tectòniques.

#### ✘ Serra dels Plans

Forma part d'un gran anticlinal de direcció NE-SW, l'eix del qual es troba molt allunyat del terme municipal d'Alcoi. Presenta una estructura monoclinal i el seu grau de tectonització és més dèbil que en la resta de les formacions muntanyoses.

D'altra banda, les depressions situades entre les alineacions muntanyoses constitueixen seus sinclinals en margues miocenes o en margues i sediments pliocènics, més o menys recoberts amb posterioritat per dipòsits de tipus col·luvial o glacis. Aquests materials es posen en contacte amb els de les serres mitjançant fractures i la seua tectonització és prou acusada, tot i observar-se en les margues una ajustada xarxa de fracturació.

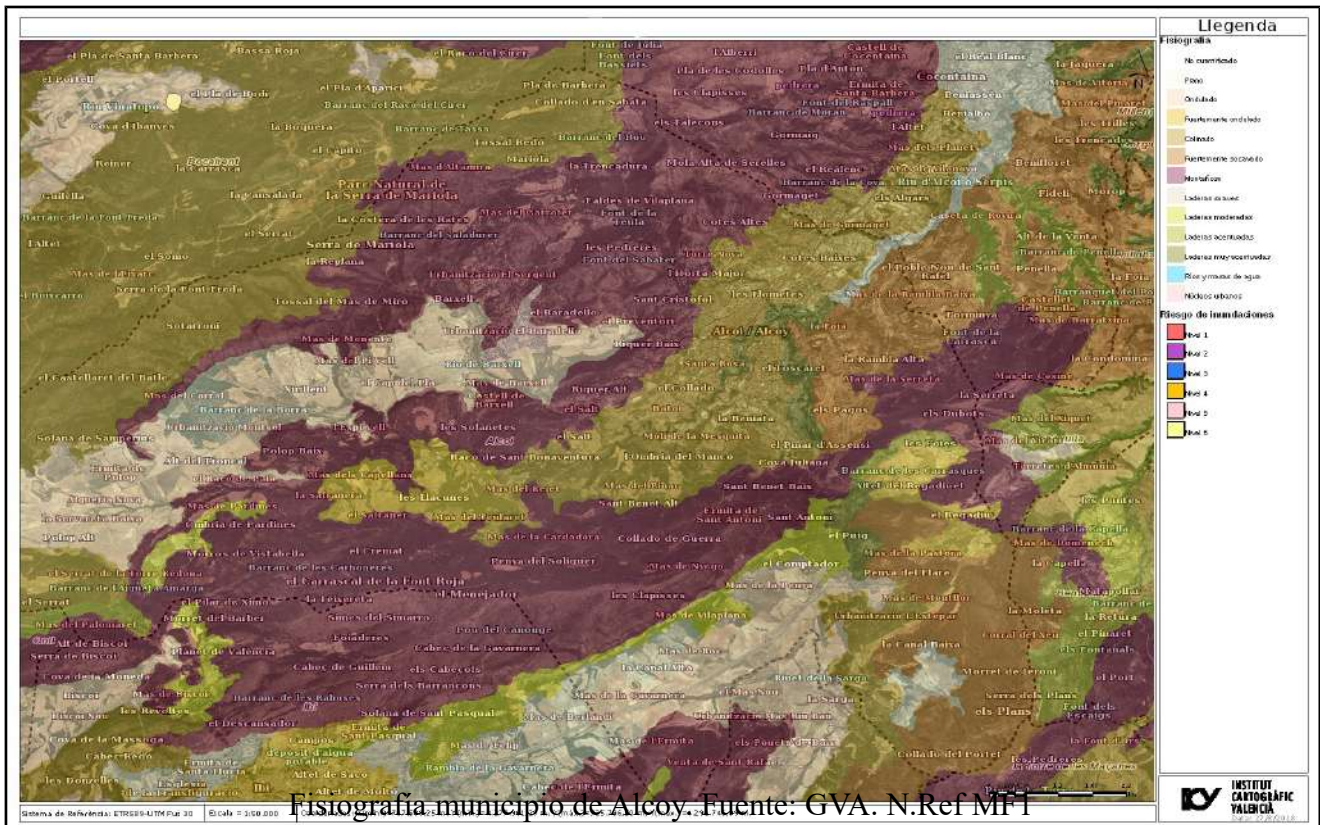


Ajuntament d'Alcoi



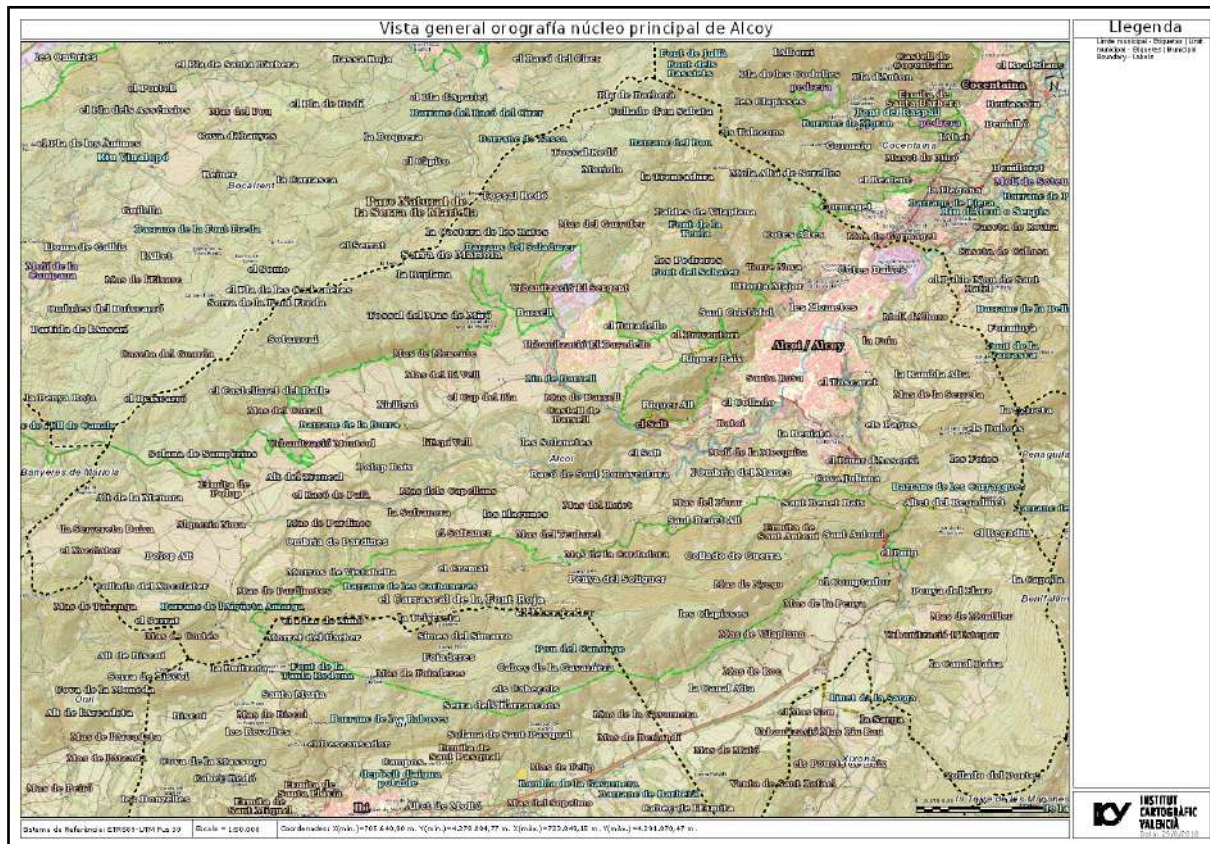
Municipi d'Alcoi  
Revisió: febrer 2020

En les imatges següents es pot observar la fisiografia segons la Conselleria d'Infraestructures, Territori i Medi Ambient.



Amb l'anàlisi de la imatge anterior, es pot descriure que Alcoi presenta:

- ✗ Poc menys de la meitat del terme presenta terrenys muntanyosos (color granat), corresponent amb els parcs naturals de la Font Roja i de Mariola.
- ✗ A més, hi trobem terrenys aturonats (color marró), en els quals destaca la zona alta de la Serra de Mariola i el nucli urbà.
- ✗ Els terrenys agrícoles (color beix), se situen a les zones més planes del municipi.
- ✗ I, finalment, els terrenys fortament socavats (color taronja) es troben a la zona més oriental del municipi.



Vista general orografia nucli principal d'Alcoi. Font: Institut Cartogràfic Valencià. Núm. ref VGOA1

### 3.3.3. Hidrologia

La zona d'estudi, el terme d'Alcoi, pertany a la part alta de la conca del riu Serpis, que rep aquesta denominació a partir de la unió dels rius Barxell i Molinar. Aquests dos rius són els únics del terme amb règim de circulació habitual d'aigua. La resta dels llits són rierols i barrancs amb règim intermitent de cabals.

Molt prop del límit oest del municipi presenta el seu origen el barranc del Troncal, pel qual habitualment no hi ha circulació d'aigua. Aquest barranc rep l'aigua del Collado, el Troncal, Sotarroni i l'Alt de les Llacunes, mitjançant els llits de barrancs, com per exemple el de Calvo, Xirillent, etc., per a convertir-se en el riu Polop.

El riu Polop desemboca al riu Barxell al Salt. Aquest riu succeeix com a tal a partir del barranc de Bocarent, que presenta en la seua capçalera una xarxa dendrítica de barrancs tributaris, que arregen l'aigua d'escolament de l'ombria de la Replana (barranc de la Foietta Fumada), Racó del Cirer, Blai Giner, etc.





Ajuntament d'Alcoi



Municipi d'Alcoi  
Revisió: febrer 2020

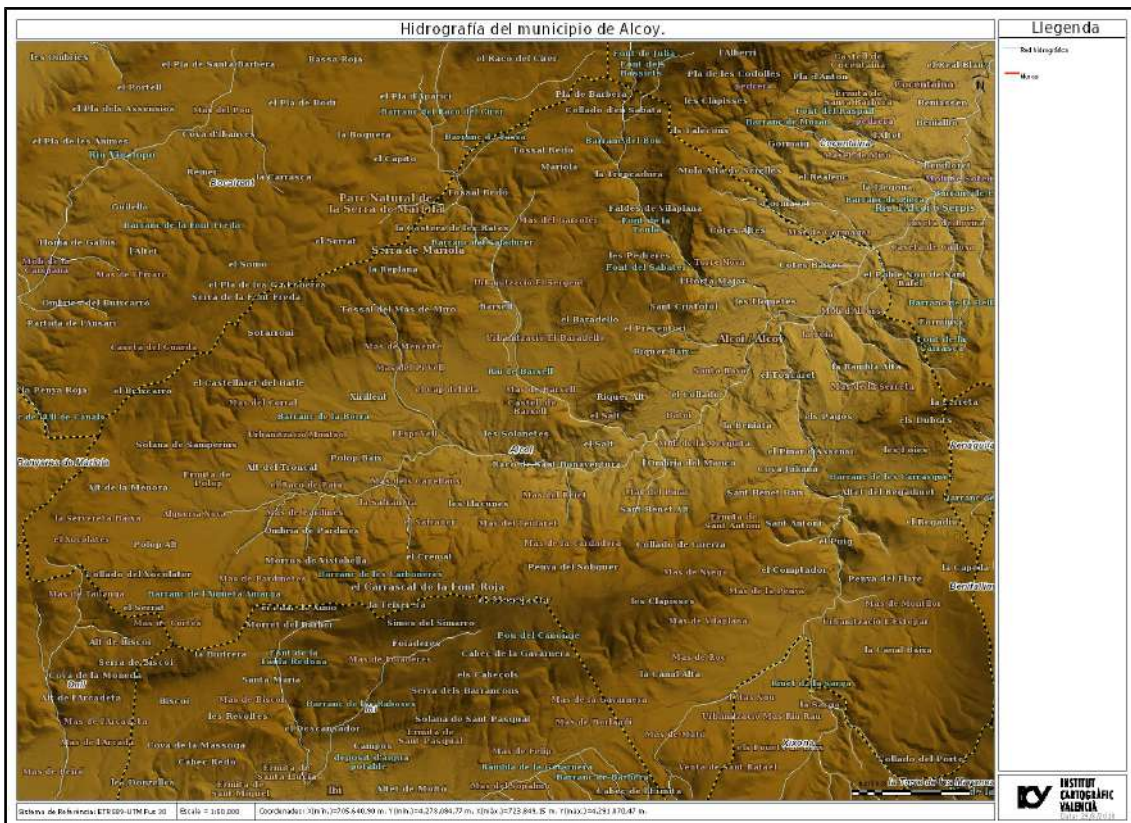
El riu Barxell, després de la seua unió amb el Polop també rep la denominació de riu Riquer. Aquest entra a la ciutat d'Alcoi, rep a dreta i esquerra uns quants barrancs d'escàs desenvolupament, com el Barranquet de Soler, que arregen les aigües dels vessants de Sant Cristòfol a Mariola i la part oriental de l'ombria de la Font Roja. També rep a la ciutat d'Alcoi les aigües del riu Cint, que drena la zona del Tossal Redó.

El Barxell rep també al nucli urbà les aportacions del riu Molinar, i aleshores passa a denominar-se riu Serpis.

El riu Molinar drena l'àrea sud-oriental del terme municipal, arregla el drenatge dels barrancs que baixen de les serres de la Canal, els Plans, l'Alt de les Florències, l'Ull del Moro i una part de la Serreta.

Al sud de la serra de Sant Benet, discorren per la vall que la limita amb les serres de la Canal i dels Plans, es troba el rierol del Regall, que travessa encaixat la vall limitada per la serra de Sant Antoni, l'Alt de les Florències i l'Ull del Moro. A partir d'ací es denomina riu Molinar.

El riu Serpis, abans d'abandonar el terme pel Molí del Garrofer, rep tres barrancs que drenen l'ombria de l'Ull del Moro, el més important dels quals és el barranc de la Canya i els que separen els termes d'Alcoi i Cocentaina, el Barranc Fondo i el Barranc del Pobre pel nord i el Barranc de Baldús pel sud.



Hidrografia del municipi d'Alcoi. Font: Institut Cartogràfic Valencià. Núm. ref. HTMA1



Ajuntament d'Alcoi



Municipi d'Alcoi  
Revisió: febrer 2020

Independentment dels llits descrits, els terrenys que configuren el terme d'Alcoi estan drenats per un gran nombre de rierols i barrancs, alguns dels quals són autèntics congostos pels quals normalment no discorre aigua.

Respecte al cabal dels rius, només es disposen de les dades de l'estació d'aforament de l'Orxa, al riu Serpis. És la més pròxima a Alcoi i presenta les característiques següents:

- × Q mitjà: 2,63 m<sup>3</sup>/seg
- × Q màx. mitjà: 7,03 m<sup>3</sup>/seg
- × Q mín. mitjà: 0,19 m<sup>3</sup>/seg

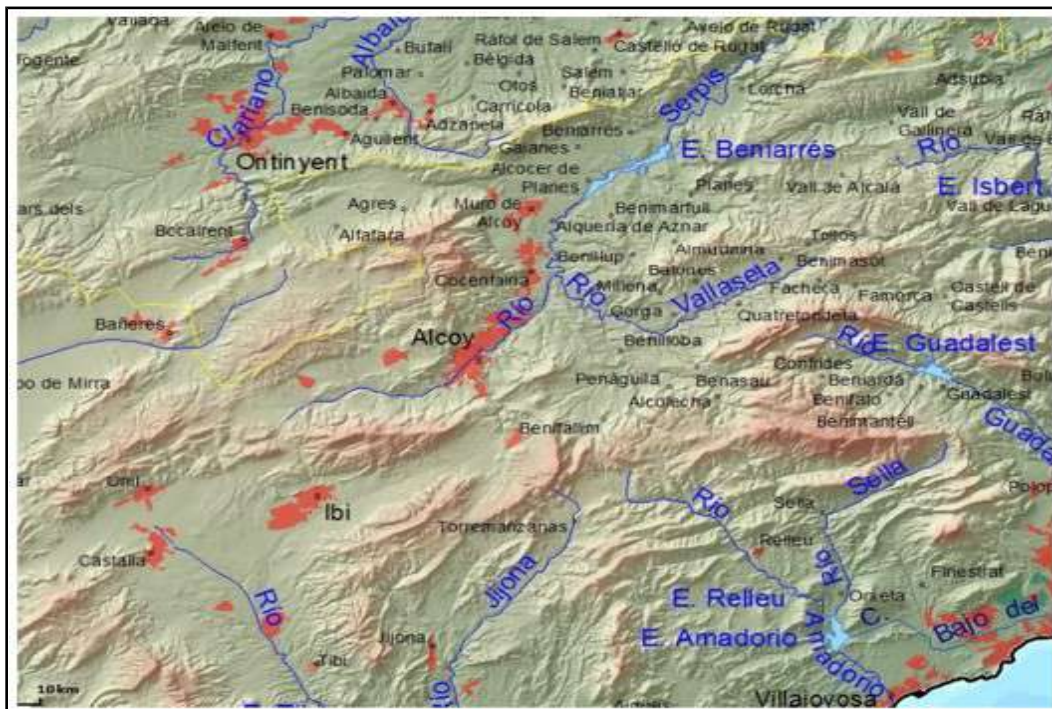
L'estiatge més acusat en 60 anys (1918-1977) és de Q (0,010 m<sup>3</sup>/seg), les majors riuades de 800 m<sup>3</sup>/seg (15-11-1922) i 643 m<sup>3</sup>/seg (19-12-1946). Evidentment, l'extensió de la conca fluvial a l'Orxa és molt més ampla que a Alcoi (sis vegades més gran).

Es tracta d'una conca eminentment pluvial amb màxims a la primavera i aigües baixes a l'estiu, amb un mínim generalitzat a l'agost. Les màximes tardorenques són menors que les de primavera, però és a la tardor quan es produeixen les riuades més grans.

El caràcter pluvial de la conca es posa de manifest com més prop ens trobem de la capçalera, ja que les serres d'aquesta zona són menys importants que les situades al nord de Mariola.



Límits administratius de la Confederació Hidrogràfica del Xúquer. Font: CHJ.



Curs del riu Serpis. Font: CHJ.

Pel que fa a la hidrogeologia, el terme municipal d'Alcoi es troba inclòs en dues unitats hidrogeològiques diferents, la número 40 «Serra Mariola» i la 44 «Barrancones-Carrasqueta», les quals pertanyen a la Conca Hidrogràfica del Xúquer.

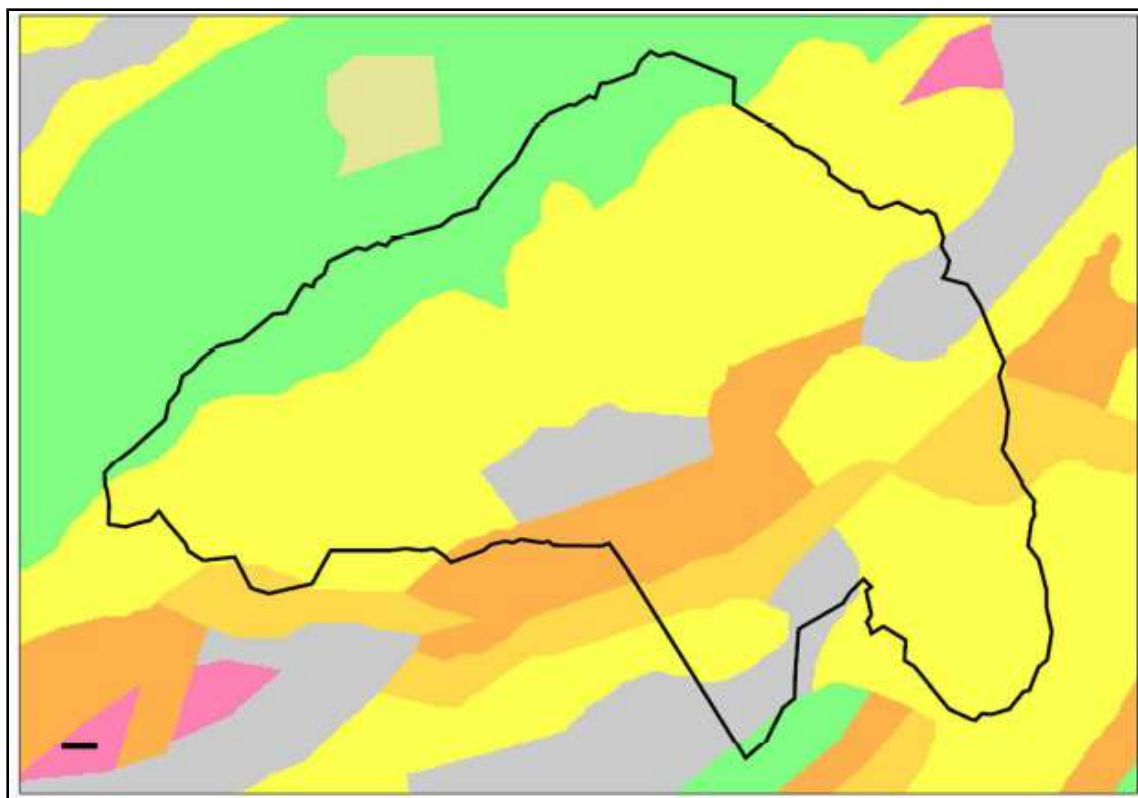


Unitats Hidrogeològiques del municipi d'Alcoi



### 3.3.4. Geologia

Una vegada realitzat l'estudi fisiogràfic del municipi d'Alcoi, es realitza una descripció succinta de les edats geològiques dels terrenys del municipi d'Alcoi. Per a aquesta anàlisi s'utilitza el Mapa d'Edats Geològiques d'Espanya 1/1.000.000, de l'Institut Geològic i Miner Espanyol.



Mapa d'edats geològiques d'Espanya 1/1.000.000. Font: IGME

En la taula següent s'analitzen segons l'escala de colors les edats trobades al municipi d'Alcoi:

COLOR	EÓ / ERA	SUBERA	SISTEMA
GRIS	CENOZOIC	QUATERNARI	QUATERNARI
GROC	CENOZOIC	TERCIARI	NEOGEN
VERD	MESOZOIC	SENSE DETERMINAR	CRETACI
TARONJA	CENOZOIC	TERCIARI	PALEOGEN
TARONJA CLAR	CENOZOIC	TERCIARI	PALEOGEN - NEOGEN



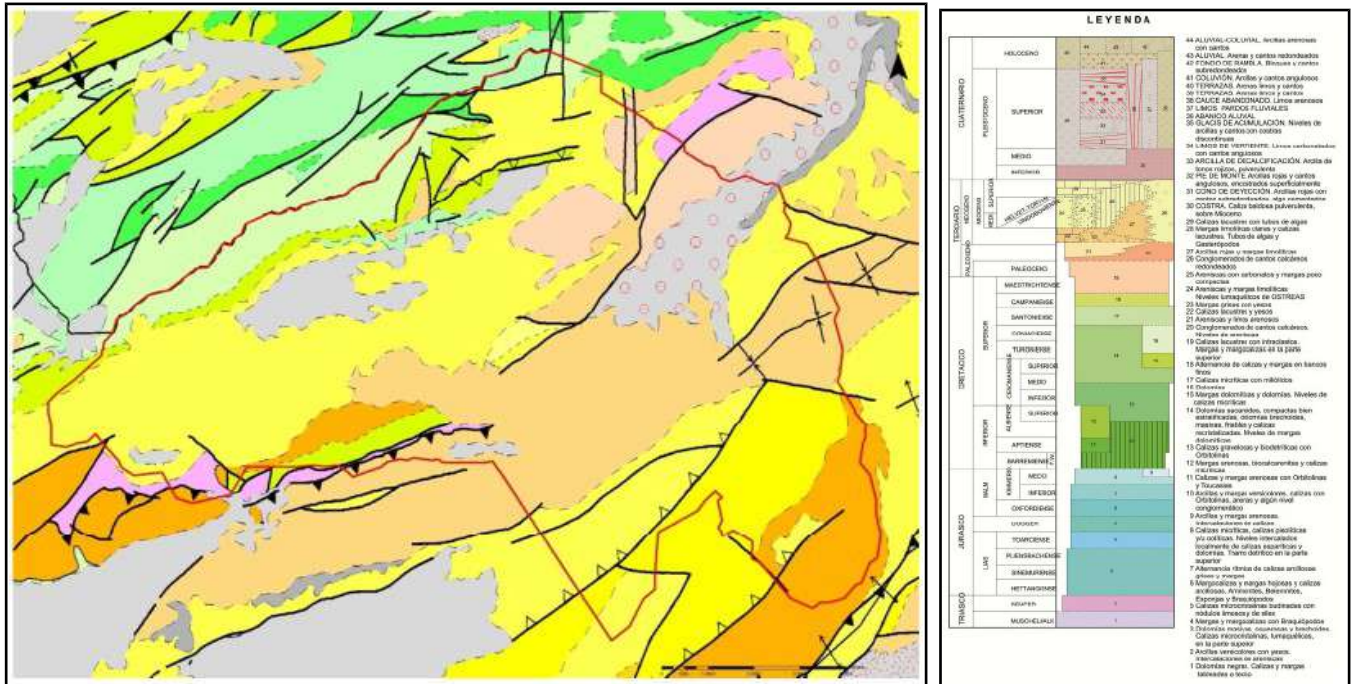
Ajuntament d'Alcoi



Municipi d'Alcoi  
Revisió: febrer 2020

Com s'observa en la imatge següent, la major part del municipi d'Alcoi pertany al Neogen, representat amb color groc, però queden al nord del municipi zones pertanyents al Cretaci, coincidint amb la Serra de Mariola (verd). A la zona centre hi ha zones de poca extensió del Quaternari i del Paleogen.

Per a l'estudi geològic es fa necessari veure el mapa geològic MAGNA, a escala 1/200.000, de l'IGME.



Mapa geològic MAGNA a escala 1/200.000. Font: IGME.

Alcoi pertany a la Unitat Geològica del Prebètic Meridional, zona més externa de les Serralades Bètiques. El Prebètic Meridional correspon a una franja de 40 km d'amplària en direcció SW-NE des de més enllà del límit de la Comunitat Valenciana i el Mediterrani, qu té el límit septentrional al nord de les alineacions muntanyoses de Salines, Peñarrubia, Fontanella, Mariola, Cantalar, Foradada, Terra Nova i Almirall, i el Camp d'Elx-Crevillent com a límit sud.

Els materials que afloren a Alcoi ho fan en alineacions muntanyenques SW-NE, constituïdes per materials durs, essencialment calcàries, i en relleus estructurals, dins d'aquestes alineacions es desenvolupen valls més o menys amples formades per materials blans del terciari i plioquaternari. Els materials més antics corresponen al Triàsic (Keüper), que ofereix característiques diapíriques, i la resta comprén des del Cretaci Superior fins al Quaternari.



Ajuntament d'Alcoi



Pla Territorial enfront d'Emergències

Municipi d'Alcoi  
Revisió: febrer 2020

### 3.4. Infraestructures i Vies de Comunicació

Carreteres	Km Entrada Municipi	Km Eixida Municipi	Titularitat	Coordenades
A-7	445,6	456,5	GENERALITAT	720850, 4284702
N-340 Cadis-Barcelona	787	797,340	MOPU	720360, 4284329
CV-796 Preventori	/	/	DIPUTACIÓ	718744, 4287209
CV-797 Alacant	/	/	DIPUTACIÓ	719829, 4284758
CV-794 Bocairent	11,940	17	DIPUTACIÓ	715036, 4285825
CV-788 Benilloba	0	1,7	DIPUTACIÓ	721741, 4283572
CV-70 Benidorm	0	2,270	GENERALITAT	720713, 4285137
CV-800 Sant Joan d'Alacant	34,4	metres	GENERALITAT	719630, 4280608
CV-801 Ibi	5,430	9,100	DIPUTACIÓ	709517, 4283692
CV-785 Benifallim	0	2,8	DIPUTACIÓ	721131, 4283620
CV-795 Banyeres de Mariola	0	13,930	DIPUTACIÓ	716758, 4285188

Camins	Coordenades
Camí dels Talecons	718849, 4289144
Camí de Serelles	719264, 4287790
Camí de les Casetes de Mariola	716970, 4286349
Camí de les Pedreres	716772, 4286668
Camí del Poble Nou a Alcoi	720192, 4286768
Camí del Molinar	720088, 4285318
Camí del Somo	714803, 4285825
Camí de les Llacunes	710494, 4284203
Camí de les Foies	721263, 4284945
Camí del Mas del Baró	714919, 4282589
Camí dels Plans	721253, 4280597
Camí de Sant Antoni	719631, 4284127
PR-CV-160	718539, 4287372
PR-CV-26	714147, 4282343
Via Verda d'Alcoi a la Foia de Castalla	717933, 4285000
GR7 Font Roja - Font de Mariola	718503, 4287379
PR-CV-57 Barranc del Cint - Montcabrer	718503, 4287379
PR-132 El Molinar - Els Plans	720080, 4285299
PR-133 Parc del Romeral - Castell de Barxell	718467, 4286191
PR-133.1 Preventori - Projecte Canyet	717912, 4286647
SL-CV-25.3 Estació FFCC-Collado d'en Sabata	719963, 4287568
SL-CV-25.7 Cervantes - Racó de Sant Bonaventura	719166, 4285821
Via Verda Batoi - La Sarga	717933, 4285000



Ajuntament d'Alcoi



Pla Territorial enfront d'Emergències

Municipi d'Alcoi  
Revisió: febrer 2020

Les línies de ferrocarril que travessen el terme són:

### LA LÍNIA FÈRRIA ALCOI – VALÈNCIA

En el terme municipal d'Alcoi hi ha una única estació ferroviària, situada al nord del nucli urbà, la qual forma part del trajecte de la línia 47 de Mitja Distància de RENFE, la qual, amb una mitjana de 3 a 4 eixides diàries, connecta Alcoi amb València per l'interior de la Comunitat Valenciana, a través del municipi de Xàtiva. Aquesta línia constitueix un servei regional de ferrocarril convencional.

La **línia 47** de mitja distància és un servei regional de ferrocarril convencional.

La resta d'infraestructures rellevants del terme municipal són:

#### Annexos IV Cartografia Pla 6

Infraestructura	Coordenades	Referència en Plànol
Estació d'Autobusos - Ferrocarril	719977, 4287564	Plànol 6.5
Pont de la Petxina	719609, 4287000	Plànol 6.5
Pont de Sant Roc	719042, 4286301	Plànol 6.8
Pont de Maria Cristina	719258, 4285983	Plànol 6.11
Viaducte de Canalejas	719972, 4286315	Plànol 6.9
Pont de Sant Jordi	719577, 4286518	Plànol 6.9
Pont de Fernando Reig	718920, 4285532	Plànol 6.11
Pont de Francisco Aura Boronat	720235, 4286710	Plànol 6.9
Pont Guitarrista José Luis González	718509, 4286369	Plànol 6.8
Pont Rafael Terol	719587, 4287371	Plànol 6.5
Pont de Pep Linares	719642, 4287470	Plànol 6.13

**Disposem de dues infraestructures d'especial menció tant per les seues característiques com per la seua ubicació (Paratge del Preventori)**

Infraestructures especials	Coordenades	Referència en Plànol
Residència Assistida de la Tercera Edat Mariola	718095, 4286594	Plànol 6.7
Centre de Respir de Solroja	717996, 4286411	Plànol 6.7



### 3.5. Activitats Econòmiques i Sociolaborals

A continuació s'adjunta una breu descripció dels diferents sectors productius a la nostra localitat

#### SECTORS DE LA PRODUCCIÓ

##### SECTOR PRIMARI: AGRICULTURA

De la superfície total del terme d'Alcoi, 12.987,11 hectàrees, 3.690,41 són destinades a l'aprofitament agrícola. Aquests terrenys es destinen a diferents cultius. Principalment aquesta es compon de cereals, gira-sols, fruiters i oliveres



##### SECTORS SECUNDARI I TERCIARI: INDÚSTRIA I SERVEIS

Dins del sector secundari predominen les empreses del sector tèxtil i de la confecció. La facturació del tèxtil en aquest municipi ascendeix aprox. a 120 milions d'euros anuals. No obstant això, en aquesta ciutat es concentra també un elevat nombre d'empreses del sector alimentari, amb una facturació aprox. de quasi 150 milions d'euros anuals. Hi destaquen, a continuació, les farmacèutiques (en clara referència a la indústria de productes cosmètics) i, finalment, la indústria química.

El sector terciari al municipi d'Alcoi ha representat en els últims decennis un dels sectors d'activitat més dinàmics en l'econòmica municipal. Actualment hi ha un repunt del turisme i la restauració, a causa, en part, a la millora de les comunicacions, la rehabilitació del patrimoni històric i l'estimulació del turisme d'interior. Les places es reparteixen entre dos hotels de 3 i 4 estrelles respectivament, un hostel, un alberg i quatre masies dedicades al turisme rural.





Ajuntament d'Alcoi



Cal destacar la presència del sector econòmic proporcionat per l'educació i la investigació, a causa de l'existència de l'Escola Politècnica Superior d'Alcoi (EPSA), de la Universitat Politècnica de València, l'Escola d'Art Superior de Disseny, el Conservatori de Música i AITEX (Institut Tecnològic del Tèxtil).

Un altre sector amb un gran pes en l'economia alcoiana és el dels serveis, ja que quasi la meitat de les activitats realitzades a Alcoi són de comerç.

<b>Empresas activas - 2017*</b>	
<b>Total</b>	<b>3.814</b>
Industria	359
Construcción	413
Servicios	3.042

\* excepto sector primario

### 3.6. Serveis municipals

#### Xarxa d'abastiment d'aigua:

La xarxa és de titularitat municipal i en l'actualitat l'empresa explotadora és Aqualia - Servei d'Aigües Potables Alcoi, fins a l'any 2020.

La depuradora del municipi està ubicada a la Partida dels Algars, núm. 67 – Cocentaina. Accés per la N-340, km. 798,05.



Ajuntament d'Alcoi



Pla Territorial enfront d'Emergències

Municipi d'Alcoi  
Revisió: febrer 2020

## Relació de pous i depòsits:

### Depòsits

Nom	Cabal/Capacitat	Coordenades	Referència en Plànol
El Camí	10.400 m <sup>3</sup>	719635, 4285626	Plànol 6, 12
Les Llometes	6.000 m <sup>3</sup>	719041, 4287062	Plànol 6, 4
Batoi	550 m <sup>3</sup>	717688, 4285544	Plànol 6, 10
Els Llençols	1.150 m <sup>3</sup>	717967, 4285903	Plànol 6, 10
Sant Antoni	1.320 m <sup>3</sup>	719464,4283984	Plànol 6, 17
L'Olivar de la Bassa	50 m <sup>3</sup>	719752, 4287935	Plànol 6, 2
La Font de la Salut	200 m <sup>3</sup>	721167, 4286129	Plànol 9
El Preventori	40 m <sup>3</sup>	718105, 4286717	Plànol 6, 7
Bellavista (fora de servei)	1.326 m <sup>3</sup>	719728, 4285491	Plànol 6, 12
Sant Vicent (fora de servei)	1.585 m <sup>3</sup>	719744, 4285662	Plànol 6, 12
Les Llometes (fora de servei)	4.860 m <sup>3</sup>	719019, 4287049	Plànol 6, 4
L'Arsenal (fora de servei)	4.000 m <sup>3</sup>	718413, 4286142	Plànol 6, 8
Font Roja	50 m <sup>3</sup>	714002, 428283	Plànol 9

### Pous

Nom	Cabal/Capacitat	Coordenades	Referència en Plànol
Pou Molinar 1	220 l/s	720480, 4284180	Plànol 6, 17
Pou Molinar 2	140 l/s	720489, 4284236	Plànol 6, 17
Pou Molinar 3	Fora de servei	720499, 4284318	Plànol 6, 17
Brollador del Molinar	160 l/s	720498, 4284272	Plànol 6, 17
Pou de Barxell	162 l/s	714510, 4287544	Plànol 9
Pou Barranc del Cint	Fora de servei	717315, 4288844	Plànol 9
Brollador del Xorrador	20 l/s	718667, 4287378	Plànol 6, 4
Brollador de la Font Roja		714017,4282460	Plànol 9

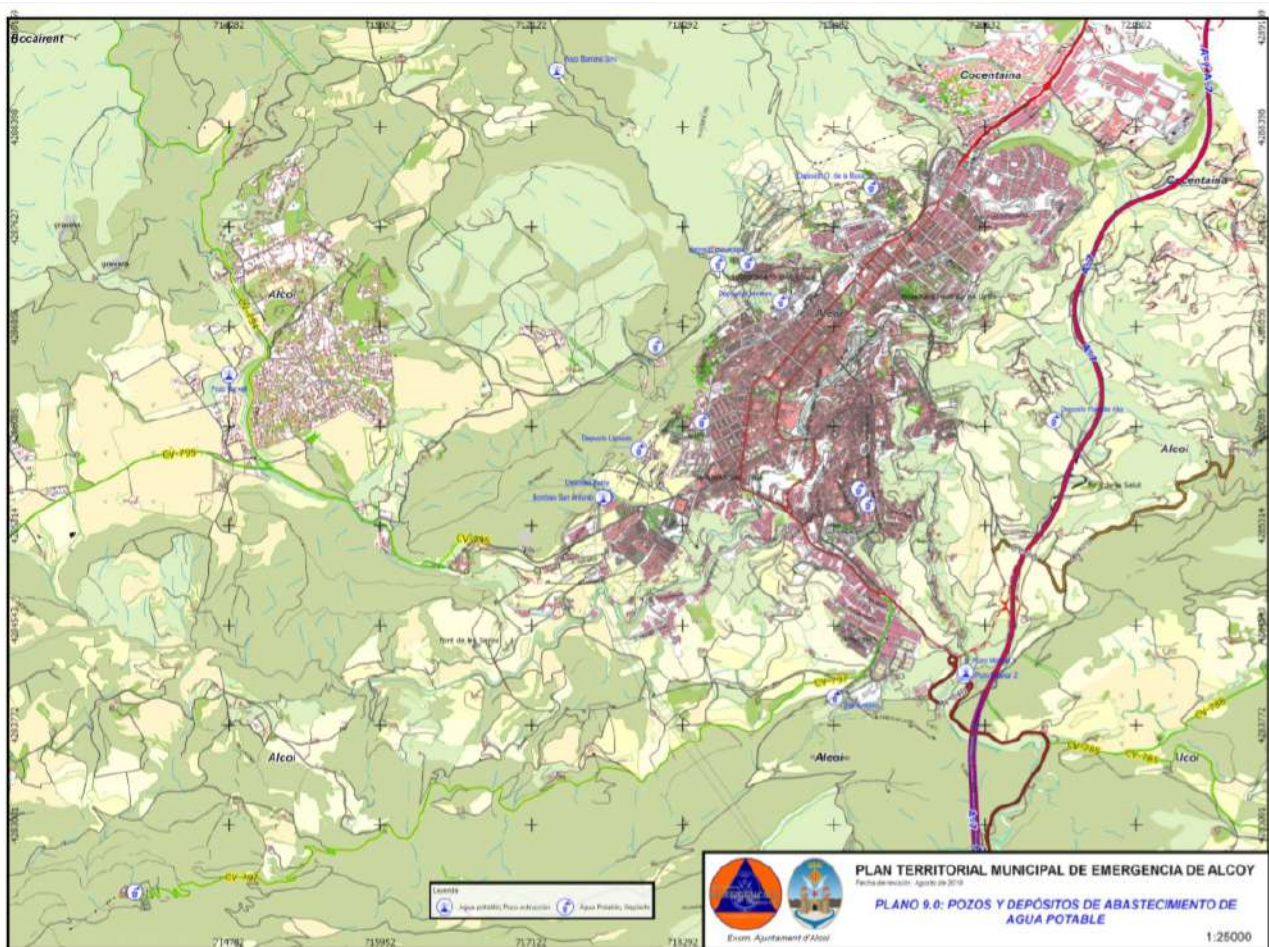


Ajuntament d'Alcoi



## Annexos IV Cartografia

### Pla 9 Abastiment d'aigua (Pous i depòsits)





Ajuntament d'Alcoi



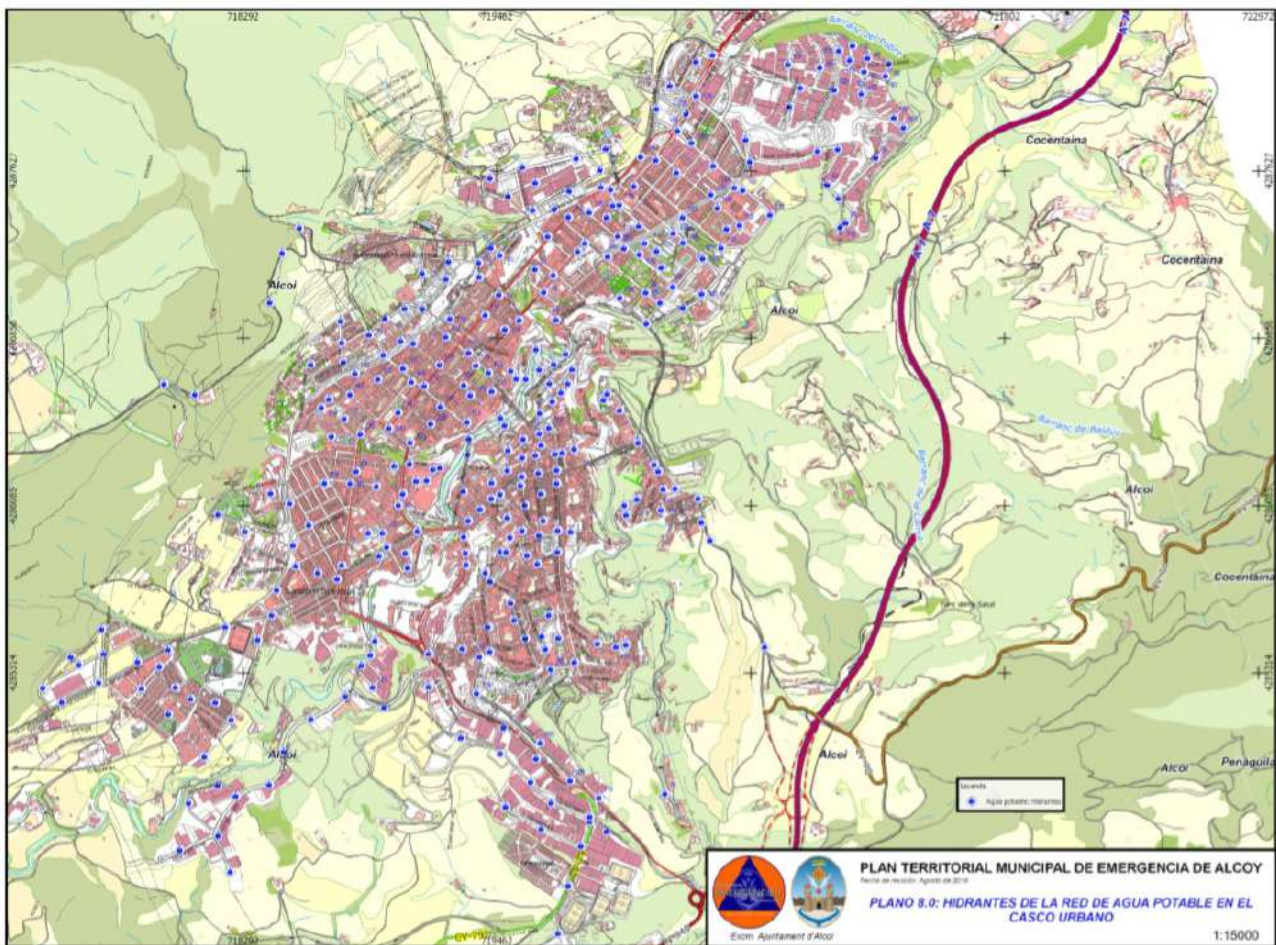
Pla Territorial enfront d'Emergències

Municipi d'Alcoi  
Revisió: febrer 2020

## Relació d'hidrants

### Annexos IV Cartografia

#### Plànol 8 Hidrants nucli urbà





Ajuntament d'Alcoi



## Hidrants del terme municipal

CV-70 ALCOI - BENILLOBA			
CARRER	COORDENADES	MESURES	NOTES
CV-70	N38°41'47"- W0°26'07"	1 de 70 ø	Km 2,8





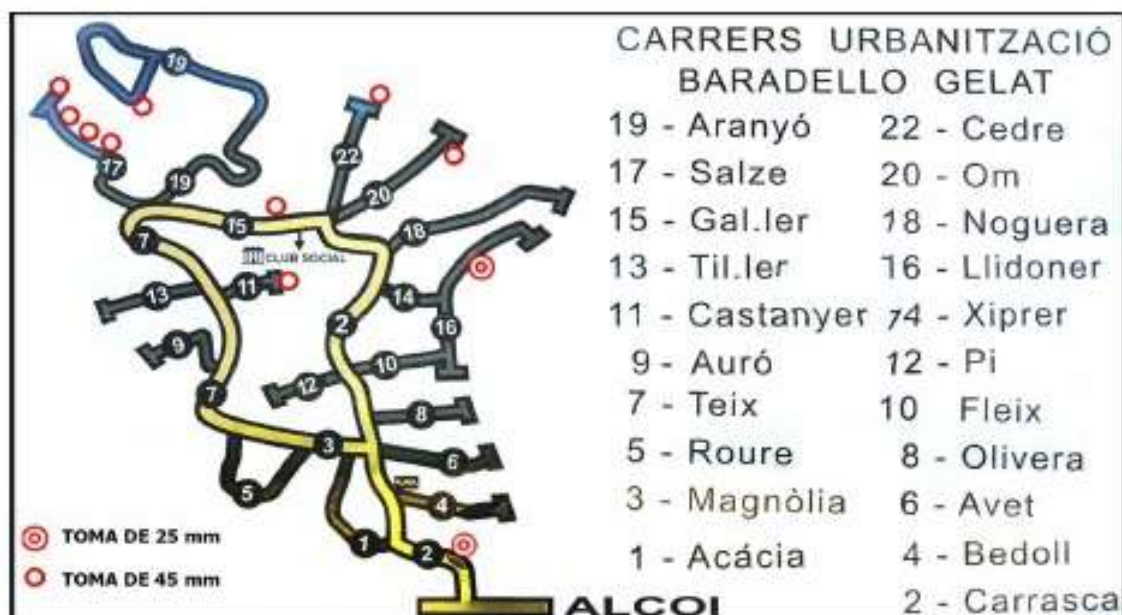
Ajuntament d'Alcoi



Pla Territorial enfront d'Emergències

Municipi d'Alcoi  
Revisió: febrer 2020

BARADELLO GELAT			
CARRER	COORDENADES	MESURES	NOTES
Carrasca, núm. 2	N38°41'46"- W0°31'39"	1 de 25 Ø	Enfront del núm. 1
Carrasca, S/N	N38°41'52"- W0°31'34"	1 de 70 Ø	Al costat del plànol de la Urbanització
Bedoll, núm. 6	N38°41'46"- W0°31'33"	1 de 45 Ø	Final Urb. a la dreta
Pi, núm.8	N38°42'02"- W0°31'29"	1 de 45 Ø	Davant Xalet els Alborços
Noguera, núm. 33	N38°41'51"- W0°30'59"	1 de 45 Ø	Final a l'esquerra
Teix, S/N	N38°42'16"- W0°31'19"	1 de 70 Ø	Vorera Centre Social
Magnòlia, núm. 18	N38°42'06"- W0°31'32"	1 de 70 Ø	Final Magnòlia amb Teix
Llidoner, núm. 18	N38°41'55"- W0°31'09"	1 de 25 Ø	
Om, S/N	N38°42'00"- W0°30'57"	1 de 45 Ø	Final carrer, enfront del 15
Cedre, núm. 15	N38°42'06"- W0°30'58"	1 de 45 Ø	Final del carrer
Galer, núm. 6	N38°42'09"- W0°31'13"	1 de 45 Ø	
Aranyó, S/N	N38°42'21"- W0°31'05"	1 de 45 Ø	Caseta al costat de la carretera
Salze, S/N	N38°42'23"- W0°31'10"	1 de 45 Ø	Camí de terra 1
Salze, S/N	N38°42'26"- W0°31'09"	1 de 45 Ø	Camí de terra 2
Salze, S/N	N38°42'28"- W0°31'05"	1 de 45 Ø	Camí de terra 3
Salze, S/N	N38°42'30"- W0°31'02"	1 de 45 Ø	Camí de terra 4
Castanyer, núm. 7	N38°42'06"- W0°31'17"	1 de 45 Ø	Final carrer al costat del mur





Ajuntament d'Alcoi



Pla Territorial enfront d'Emergències

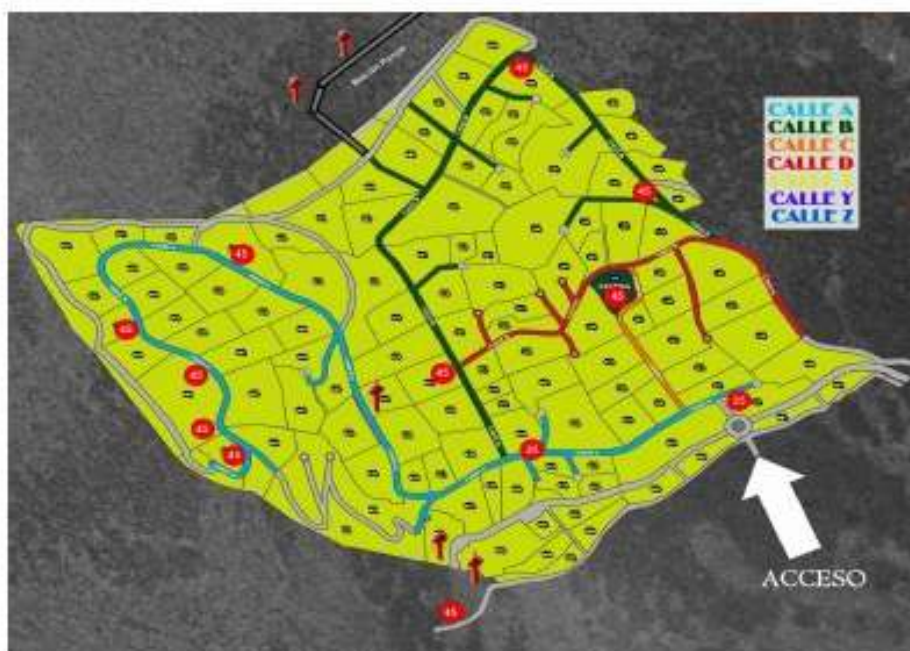
Municipi d'Alcoi  
Revisió: febrer 2020

EL REBOLCAT			
CARRER	COORDENADES	MESURES	NOTES
CV-7881	N38°41'23"- W0°27'45"	1 de 70 Ø	Davant del núm. 1





<b>EL SARGENTO</b>			
CARRER	COORDENADES	MESURES	NOTES
A	N38°42'18"- W0°31'38"	1 de 25 Ø	Entrada urbanització dreta
A Núm. 26	N38°42'30"- W0°31'43"	1 de 25 Ø	Part dreta de la carretera
A Núm. 38	N38°42'39"- W0°31'38"	1 de 70 Ø	Part dreta de la carretera
A Núm. 48	N38°42'46"- W0°31'25"	1 de 45 Ø	Pal de llum. Marca part dreta
A Núm. 56	N38°42'53"- W0°31'29"	1 de 45 Ø	Part dreta al costat del mur
A Núm. 58	N38°42'52"- W0°31'31"	1 de 45 Ø	Part dreta
A Núm. 66	N38°42'48"- W0°31'37"	1 de 45 Ø	Part dreta
A /A6	N38°42'47"- W0°31'41"	1 de 45 Ø	Encreuament en la part dreta
B Núm. 74c	N38°42'34"- W0°31'35"	1 de 45 Ø	Enfront de l'encreuament amb la C/D
B Núm. 97	N38°42'30"- W0°31'07"	1 de 45 Ø	Passada la C/B4 zona alta dreta
B Núm. 103	N38°42'22"- W0°31'21"	1 de 45 Ø	Encreuament amb C/B5
FINAL C/B2	N38°42'41"- W0°31'11"	1/100- 2 / 70 Ø	Accés al mas del Punyal
FINAL C/B2	N38°42'41"- W0°31'11"	1/100- 2 / 70 Ø	Accés al mas del Punyal
C	N38°42'23"- W0°31'29"	1 de 45 Ø	En el pàrquing del BAR
Z	N38°42'29"- W0°31'47"	1 de 70 Ø	Entrant pel carrer C/Z Zona dreta
Z Núm. 5	N38°42'27"- W0°31'51"	1 de 45 Ø	En el centre del carrer
CV 794 Núm. 24	N38°42'40"- W0°31'01"	1 de 70 Ø	Passada la C/Z 50 m dreta







Ajuntament d'Alcoi



L'ESTEPAR			
CARRER	COORDENADES	MESURES	NOTES
Centre Social	N38°39'13"- W0°27'34"	Piscina	Aspiració amb motobomba
Núm. 91	N38°39'17"- W0°27'34"	1 de 45 Ø	Carrer davall de la piscina
Núm. 12	N38°39'10"- W0°26'56"	1 de 45 Ø	Al costat de la tapadora hidrant
Núm. 55	N38°39'21"- W0°27'11"	1 de 45 Ø	Al costat torre metàl·lica Hidroelèctrica
Núm. 109	N38°39'33"- W0°27'04"	1 de 45 Ø	Al costat del pal de Telefònica

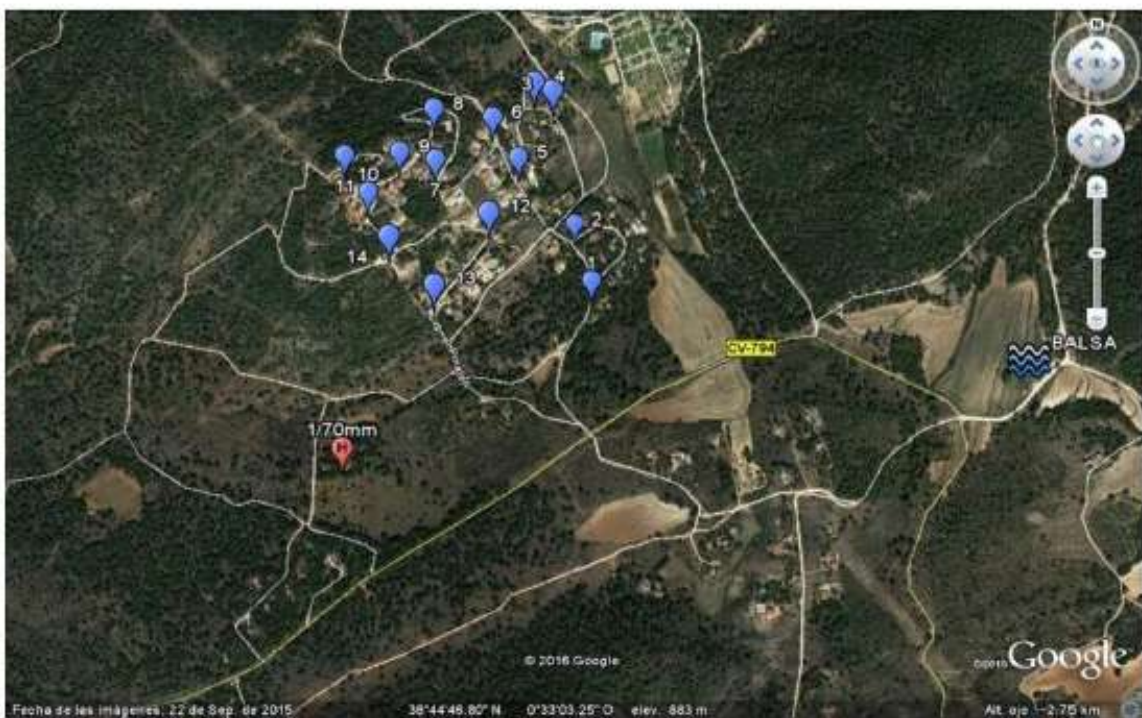




Ajuntament d'Alcoi



FONT DE MARIOLA			
CARRER	COORDENADES	MESURES	NOTES
Font de Mariola	N38°44'45"- W0°32'326"	Bassa	Cadenat clau Parc Natural





Ajuntament d'Alcoi



Pla Territorial enfront d'Emergències

Municipi d'Alcoi  
Revisió: febrer 2020

AL COSTAT DE LA URBANITZACIÓ PINATELL			
CARRER	COORDENADES	MESURES	NOTES
Al costat de la Urbanització	N38°44'39"- W0°31'21"	1 de 70 Ø	Tapa circular senyalitzada





MONTESOL			
CARRER	COORDENADES	MESURES	NOTES
E- S/N	N38°41'04"- W0°34'31"	Aeri 70/45	Entrada urbanització
A- N <sup>a</sup> 1	N38°41'13"- W0°34'14"	1 de 45 Ø	40 m passat el núm. 1 a la dreta
A- S/N	N38°41'14" W0°34'21"	1 de 45 Ø	Davant entrador C/A núm. 14-16
B- Núm. 37	N38°41'13"- W0°34'36"	1 de 45 Ø	
B- Núm. 43	N38°41'14" W0°34'27"	1 de 45 Ø	Esquerra
B- Núm. 35	N38°41'14"- W0°34'31"	1 de 45 Ø	A 12 m esquerra
C- Núm. 52	N38°41'11"- W0°34'40"	1 de 45 Ø	Esquerra
C- Núm. 53	N38°41'11"- W0°34'35"	Aeri 70/45	Davant casa la Molineta núm. 53
D- Núm. 61	N38°41'05"- W0°34'37"	1 de 45 Ø	Esquerra
D- Núm. 58	N38°41'08"- W0°34'37"	1 de 45 Ø	Esquerra tapa quadrada 2 tapes
E- Núm. 21	N38°41'06"- W0°34'26"	1 de 45 Ø	Accés a la urbanització dreta
E- S/N	N38°42'08"- W0°34'22"	1 de 45 Ø	Final C/E a la dreta
F- S/N	N38°41'18"- W0°34'41"	1 de 45 Ø	Cantó C/F amb C/F 1
F- Núm. 95	N38°41'21"- W0°34'47"	1 de 45 Ø	Cantó C/F amb C/F 2
F- Núm. 111	N38°41'20"- W0°34'49"	Aeri 70/45	Pujant últim entrador a l'esquerra
F- Núm. 105	N38°41'27"- W0°34'54"	1 de 45 Ø	En el centre de la rotonda
S/N	N38°41'10"- W0°34'32"	1 de 45 Ø	Accés Centre Social dreta
C- S/N	N38°41'12"- W0°34'46"	1 de 45 Ø	Enfront del núm. 57





Ajuntament d'Alcoi



EL PREVENTORI			
CARRER	COORDENADES	MESURES	NOTES
CV- 796	N38°42'27"- W0°29'11"	1 de 70 Ø	Entrador Barranc del Cint
CV- 796	N38°42'17"- W0°29'17"	1 de 70 Ø	Eixida del túnel dreta
CV- 796	N38°42'04"- W0°29'30"	1 de 70 Ø	Davant residència dreta
CV- 796	N38°42'05"- W0°29'39"	1 de 70 Ø	A 20 m passada la cantina, a la dreta

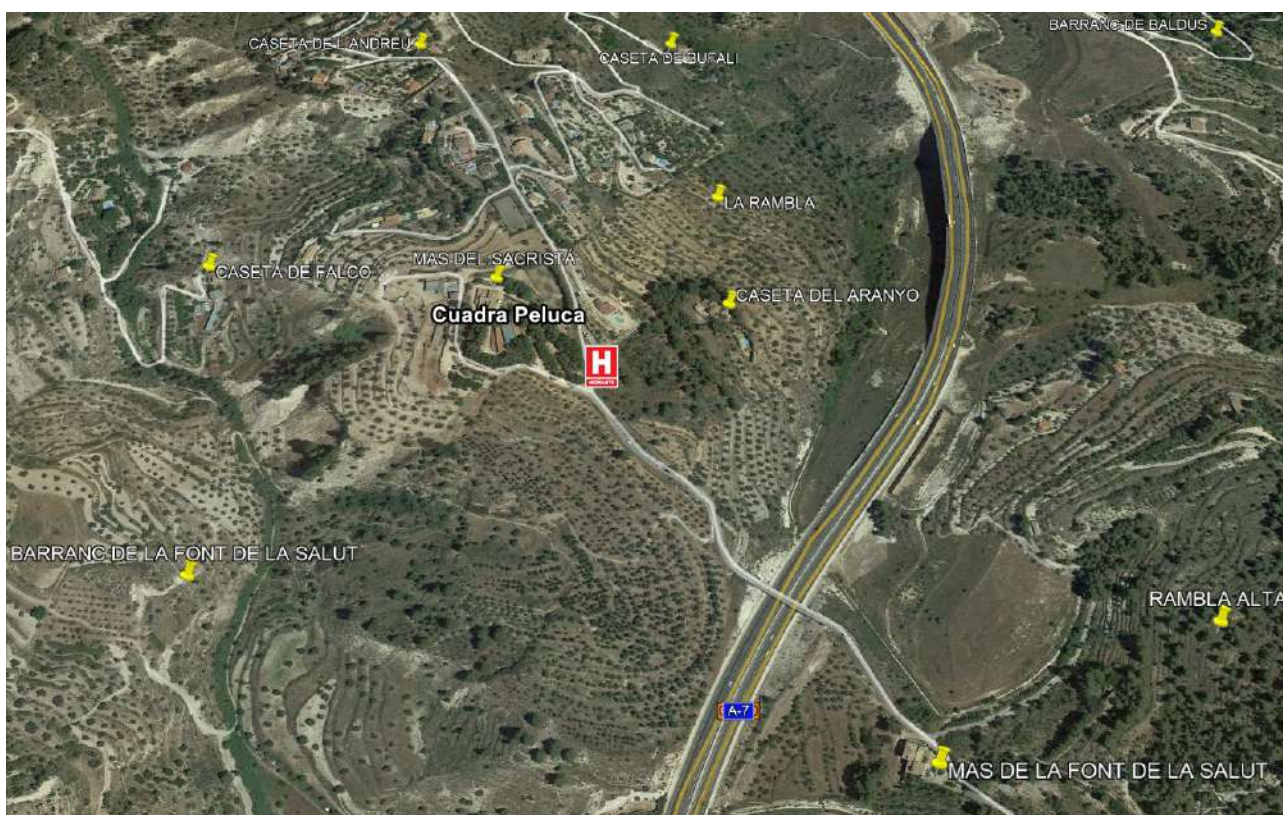




Ajuntament d'Alcoi



LA RAMBLA ALTA			
CARRER	COORDENADES	MESURES	NOTES
Carretera del Lolo a les casetes de la Rambla Alta	N38°41'44.50" / W0°27'24.85"	1 de 70 Ø	Davant quadra Peluca





Ajuntament d'Alcoi



LA FONT ROJA			
CARRER	COORDENADES	MESURES	NOTES
CV- 795	N38°39'54"- "W0°32'15"	Bassa	Camí de la dreta





Ajuntament d'Alcoi



Pla Territorial enfront d'Emergències

Municipi d'Alcoi  
Revisió: febrer 2020

LA FONT ROJA			
CARRER	COORDENADES	MESURES	NOTES
CV- 795	N38°39'53"- "W0°32'22"	1 de 45 Ø	Davant de l'escala del pàrquing







<b>MARIOLA</b>			
<b>CARRER</b>	<b>COORDENADES</b>	<b>MESURES</b>	<b>NOTES</b>
Carretera Casetes de Mariola	N38°42'29"- "W0°30'50"	1 de 70 Ø	Davant de l'entrador Buitrera



## Recollida de residus

La recollida de residus es gestiona a través de: Fomento de Construcciones y Contratas (FCC)

Els abocadors i els ecoparc que hi ha al terme municipal són:

<b>Abocador / Ecoparc</b>	<b>Localització</b>	<b>Coordenades</b>	<b>Referència en Plànol</b>
Ecoparc Alcoi	Av. d'Elx, s/n (03801 Alcoi)	719353, 4285177	Plànol 6.14



Ajuntament d'Alcoi

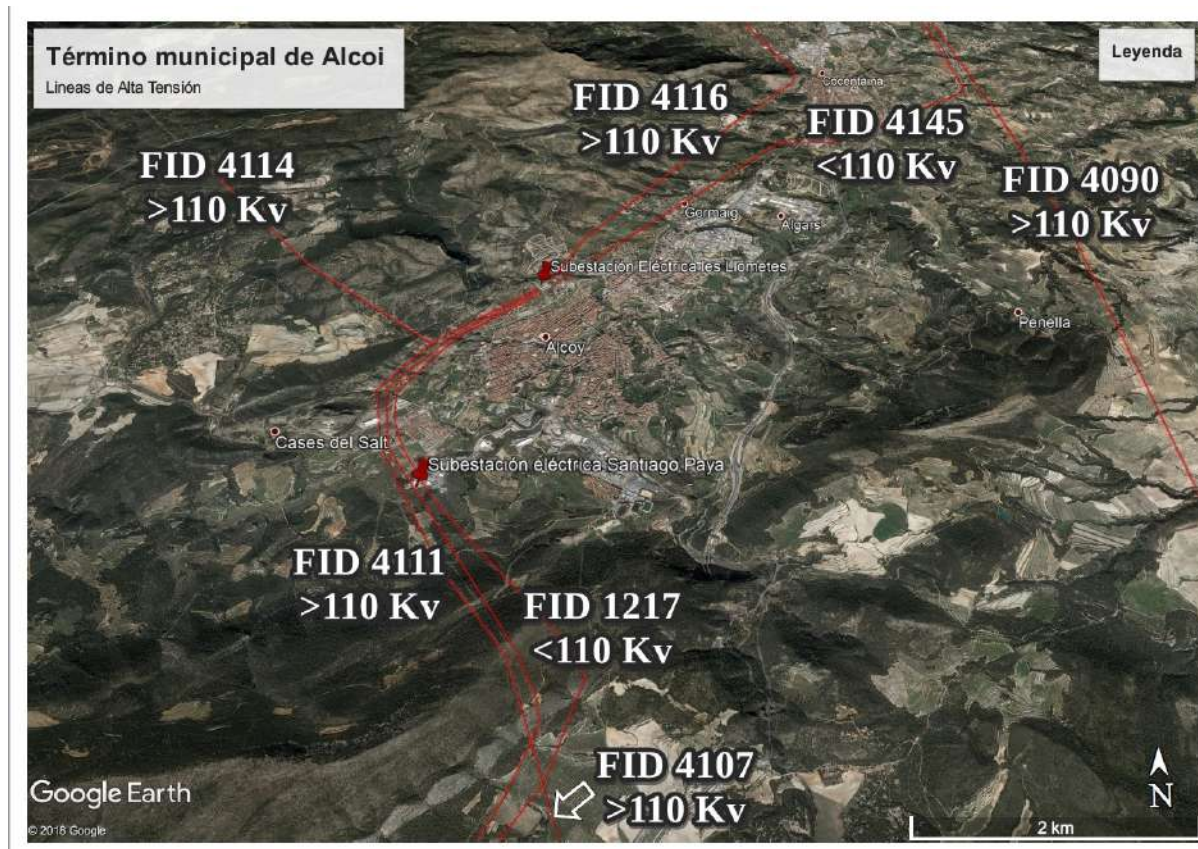


### Xarxa Elèctrica:

La companyia subministradora d'electricitat en el terme és: Iberdrola, S.A.

El terme municipal és travessat per les línies d'alta tensió següents:

- × Línia... FID 4114
- × Línia... FID 4116
- × Línia... FID 4090
- × Línia... FID 4111
- × Línia... FID 4107



En el terme municipal hi ha les subestacions elèctriques següents:

Nom	Coordenades	Referència en Plànol
Subestació elèctrica Santiago Payá	717990, 4284472	Plànol 6.16
Subestació elèctrica Les Llometes	718958, 4287279	Plànol 6.4

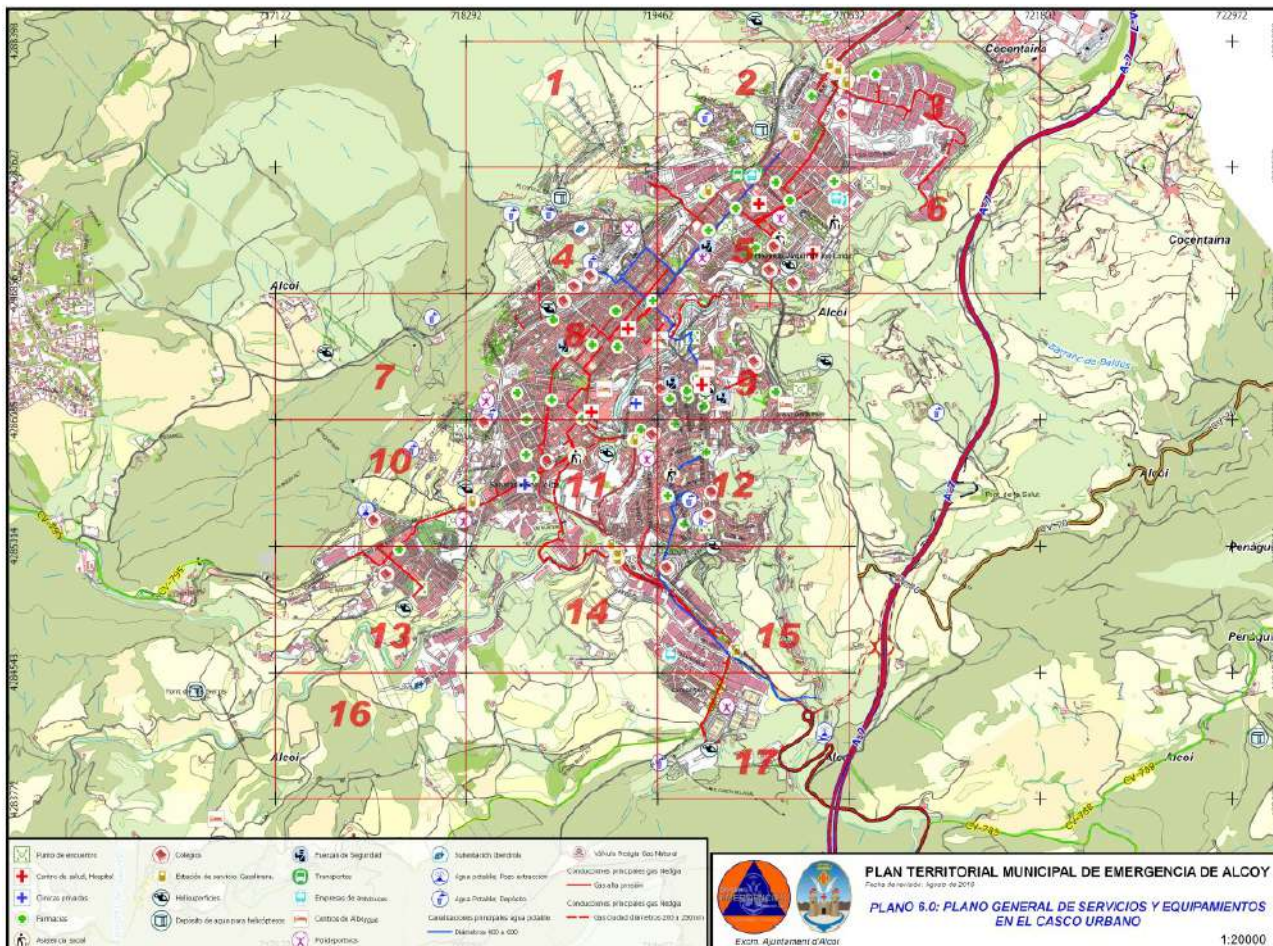


Ajuntament d'Alcoi



### Xarxa de Gas:

La població disposa de Gas Natural, i Gas Natural, S.A. és l'empresa subministradora.



Més detalls en Annexos IV Cartografia Plànols (6.0 al 6.17)



Ajuntament d'Alcoi



Pla Territorial enfront d'Emergències

Municipi d'Alcoi  
Revisió: febrer 2020

## Desfibril·ladors: (DESA)

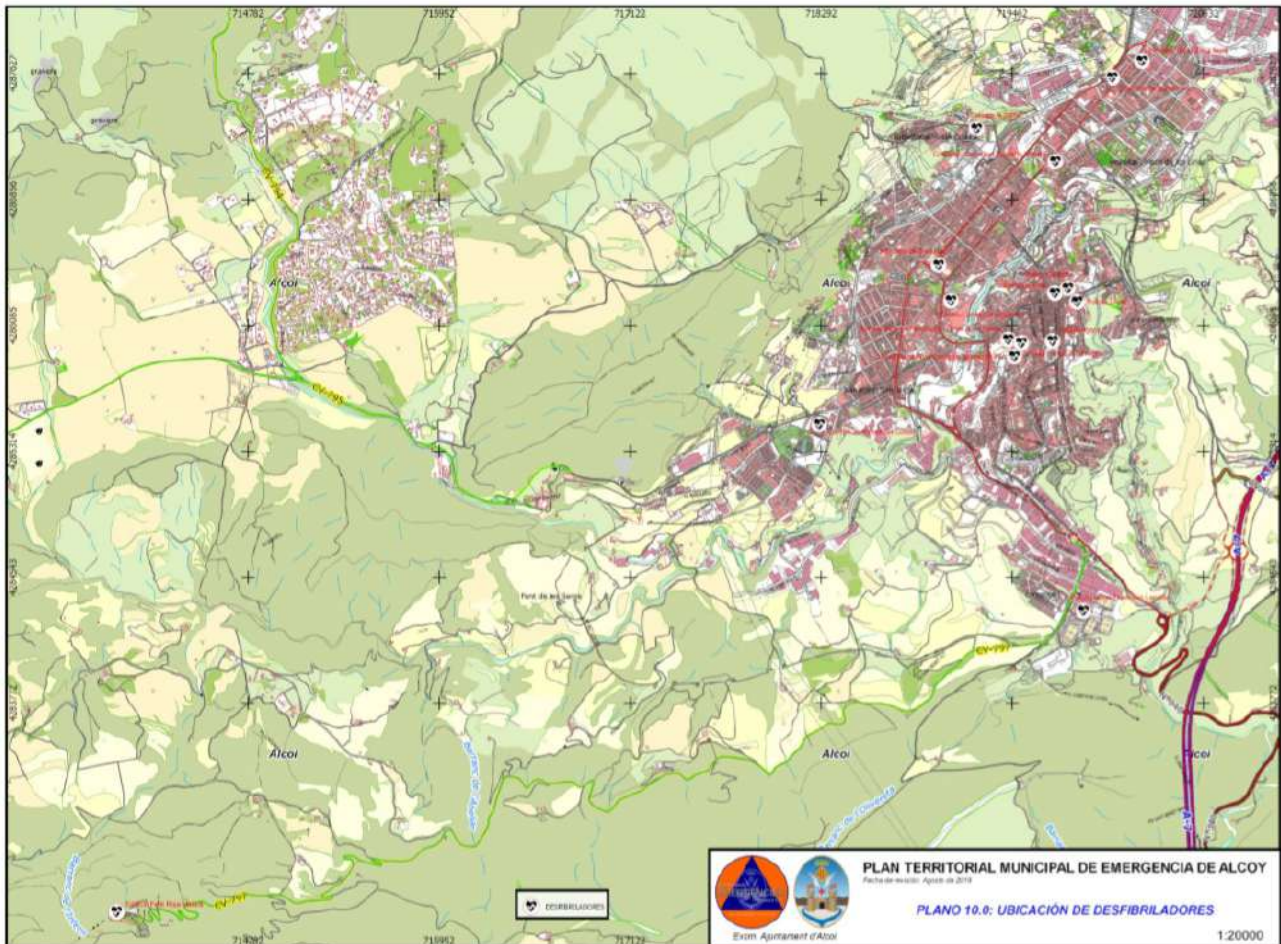
Localització	Propietat	Coordenades	Referència en plànol
Complex Eduardo la Torre	MUNICIPAL	719709, 4287102	Plànol 6, 5
Teatre Calderón	MUNICIPAL	719781, 4286291	Plànol 6, 9
Ajuntament	MUNICIPAL	719743, 4286288	Plànol 6, 9
Comissaria Policia Local	MUNICIPAL	719850, 4286223	Plànol 6, 9
Conservatori de Música	MUNICIPAL	719447, 4286004	Plànol 6, 12
Mercat de Sant Roc	MUNICIPAL	718984, 4286426	Plànol 6, 8
Edifici Font Roja	MUNICIPAL	713990, 4282476	Plànol 6
Poliesportiu Francisco Laporta	MUNICIPAL	719879, 4284309	Plànol 6, 17
5 Patrulles Policia Local	MUNICIPAL	719850, 4286223	Plànol 6, 9
Estació d'Autobusos	PRIVAT	720093, 4287586	Plànol 6, 5
CADA	MUNICIPAL	719537, 4285998	Plànol 6, 12
Àgora	MUNICIPAL	719732, 4285980	Plànol 6, 12
Mercat Zona Nord	MUNICIPAL	720253, 4287670	Plànol 6, 2
Universitat Politècnica	PRIVAT	719507, 4285926	Plànol 6, 11
Centre Comercial Alçamora	PRIVAT	719045, 4286242	Plànol 6, 8
Camp de Futbol del Collao	PRIVAT	718284, 4285544	Plànol 6, 10
Col·legi la Salle	PRIVAT	719256, 4287305	Plànol 6, 4
AITEX	PRIVAT	719414, 4286218	Plànol 6, 9
Vehicle Coordinació A.C.I.F.	MUNICIPAL	718110, 4285674	Plànol 6, 10
Col·legi Esclaves	PRIVAT	720489, 4287466	Plànol 6, 5



Ajuntament d'Alcoi



**Annexos IV Cartografia Plànol 10**



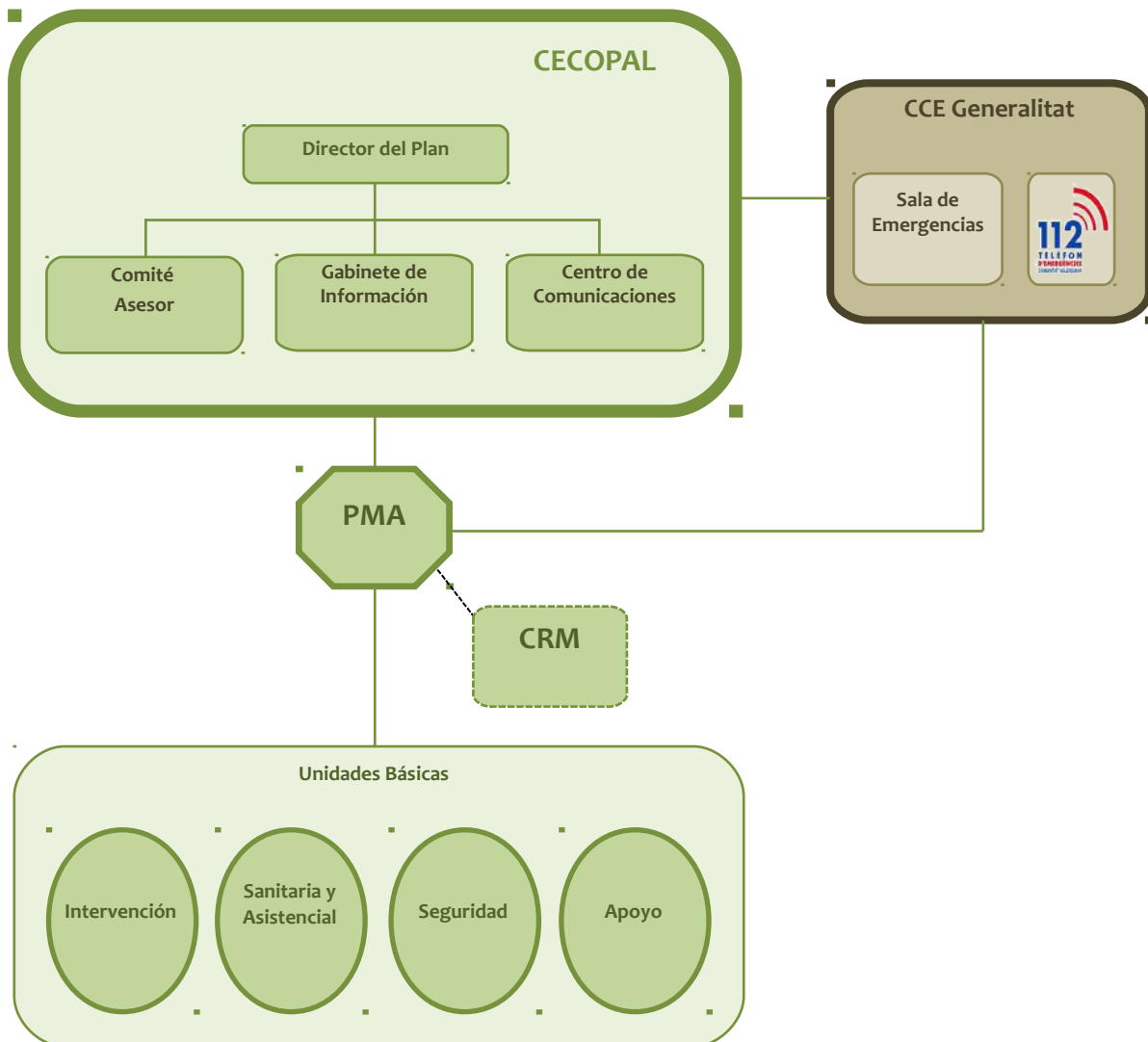


# 4.

## Estructura i Organització

En aquest apartat s'estableix l'estructura i organització jeràrquica i funcional dels serveis del municipi que intervindran en cas d'emergència.

### 4.1. Esquema organitzatiu



CECOPAL: Centre de Coordinació Operativa Municipal

CCE: Centre de Coordinació d'Emergències

PMA: Lloc de Comandament Avançat

CRM: Centre de Recepció de Mitjans



Ajuntament d'Alcoi



## 4.2. CECOPAL (Centre de Coordinació Operativa Municipal)

És l'òrgan coordinador de les actuacions en l'emergència. Està comandat pel director del Pla i constituït per un Comitè Assessor, un Gabinet d'Informació i un Centre de Comunicacions. El lloc on s'estableix el CECOPAL ha de complir els requisits següents:

- ✗ Seguretat
- ✗ Accessibilitat bona
- ✗ Xarxa de comunicacions adequada
- ✗ Disposar de l'inventari de recursos
- ✗ Disponibilitat de la cartografia existent

El CECOPAL podrà constituir-se en situació d'emergència per decisió pròpia del director del PTM o a requeriment del director del pla d'àmbit superior; així mateix el CECOPAL també podrà constituir-se de forma preventiva en situacions de preemergència si així ho decideix el director del PTM.

### DEPENDÈNCIES DE LA POLICIA LOCAL

C/ Casablanca, números 3 i 5 - 03801 - Alcoi

Telèfon: 96 553 71 45 - 46. Fax: 96 553 71 83. Adreça electrònica: [policia@alcoi.org](mailto:policia@alcoi.org)

38° 41' 50.02"N      0° 28' 18.37"O





Ajuntament d'Alcoi



### 4.3 Director del Pla

La direcció del Pla correspon a l'Alcalde.

En cas d'absència, el substituirà el Regidor-Delegat de Seguretat Ciutadana

Li correspon la direcció de totes les operacions que hagen de realitzar-se a l'empara del Pla, en qualsevol de les fases que caracteritzen l'evolució de l'emergència.

**a) En situació de Preemergència:**

- ✗ Rebre la declaració de preemergència i alertar els recursos municipals.
- ✗ Proporcionar informació de retorn al CCE

**b) En situació d'Emergència:**

- ✗ Convocar els membres del Comitè Assessor, el Gabinet d'Informació i activar tots els serveis i recursos municipals necessaris en la gestió de l'emergència.
- ✗ Decidir en cada moment i amb el consell del Comitè Assessor, les actuacions més convenients per a fer front a la situació d'emergència, i a l'aplicació de les mesures de protecció a la població, al medi ambient, als béns i al personal adscrit al Pla.
- ✗ Proposar l'ordre d'evacuació al director del Pla Especial, o en casos d'urgència i necessitat urgent, ordenar-la.
- ✗ Donar les instruccions per a l'avituallament de queviures i articles de primera necessitat.
- ✗ Mantenir la comunicació amb el CCE / CECOPI i sol·licitar, si és el cas, la intervenció de mitjans i recursos externs al municipi.
- ✗ Determinar, coordinar i facilitar la informació a la població durant l'emergència, a través dels mitjans propis del PTM i els mitjans de comunicació social d'àmbit local.
- ✗ Establir prioritats i ordenar les actuacions necessàries per a la restitució dels serveis bàsics i la tornada a la normalitat.
- ✗ Declarar la fi de l'emergència.
- ✗ Assegurar el manteniment de l'operativitat del Pla.

Les dades de localització del Director del Pla i el seu substitut es reflecteixen en la fitxa «Components del CECOPAL» que figura en el Directori (vegeu Annex III).





Ajuntament d'Alcoi



#### 4.4. Comitè Assessor

Per a assistir al Director del Pla, en els diferents aspectes relacionats amb l'emergència, l'Alcalde podrà constituir el Comitè Assessor, compost pels responsables municipals dels departaments involucrats en la gestió de l'emergència i les persones que el Director del Pla considere oportú.

- ✗ **Unitat Bàsica d'INTERVENCIÓ:** Cap del Departament Municipal d'Emergències i Protecció Civil.
- ✗ **Unitat Bàsica SANITÀRIA I D'ALBERG I ASSISTÈNCIA:** Regidor-Delegat de Sanitat, Regidor-Delegat de Serveis Socials, President de l'Assemblea Local de la Creu Roja, Direcció dels Serveis Socials Municipals.
- ✗ **Unitat Bàsica de SUPORT LOGÍSTIC:** Inspector General de Serveis de l'Ajuntament, Direcció del Departament Municipal d'Arquitectura, Direcció del Departament Municipal de Medi Ambient.
- ✗ **Unitat Bàsica de SEGURETAT:** Cap de la Policia Local d'Alcoi.

Com és lògic, encara que s'indiquen les direccions dels serveis, depenent del tipus d'emergència, aquestes mateixes direccions seran ajudades per aquells tècnics municipals o empreses privades que més solucions o informació puguen aportar al comitè i al director del Pla.

Funcions principals del Comitè Assessor:

- ✗ Aconsellar el Director del Pla sobre les mesures de protecció a la població que es consideren necessàries.
- ✗ Aconsellar el Director del Pla sobre els recursos humans i materials que han d'assignar-se a l'emergència, segons el seu tipus i gravetat.
- ✗ Avaluar la situació de risc.
- ✗ Recopilar la informació i elaborar els informes sobre la gestió de l'emergència des de l'àmbit de les seues competències.

Les dades de localització dels membres del Comitè Assessor es reflecteixen en la fitxa «Components del CECOPAL» que figura en el Directori (vegeu Annex III).

#### 4.5. Gabinet d'Informació

Depenent directament del Director del Pla, es podrà constituir en el seu moment el Gabinet d'Informació. A través d'aquest Gabinet i en coordinació amb el CCE, es canalitzarà tota la informació als mitjans de comunicació social i a la població.



Ajuntament d'Alcoi



Les seues funcions bàsiques seran:

- ✘ Elaborar i coordinar la difusió d'ordres, consignes i consells a la població.
- ✘ Centralitzar, coordinar i preparar la informació general sobre l'emergència i facilitar-la als mitjans locals de comunicació social.
- ✘ Informar sobre l'emergència a totes aquelles persones o organismes que ho sol·liciten. Facilitar informació relativa a possibles afectats i facilitar els contactes familiars i la localització de persones.

Els components d'aquest Gabinet seran els membres del Gabinet de Premsa de l'Ajuntament en cas que n'hi haguera; en cas contrari, seran designats pel Director del Pla.

Les dades de localització dels integrants del Gabinet d'Informació es reflecteixen en la fitxa *Components del CECOPAL* que figura en el Directori (vegeu Annex III).

#### 4.6. Centre de Comunicacions

El Centre de Comunicacions està format pel conjunt d'instal·lacions/recursos de què disposa el municipi per a rebre i transmetre les alertes, declaracions de preemergència/emergència, consignes a la població i, en general, qualsevol tipus d'informació.

Les seues funcions bàsiques seran:

- ✘ Rebre i transmetre les notificacions i alertes al Director del Pla.
- ✘ Rebre i transmetre la informació general.
- ✘ Transmetre les ordres d'actuació.
- ✘ Localitzar les persones, mitjans i recursos adscrits al Pla.
- ✘ Mantenir constància escrita de la gestió del Centre de Comunicacions.

El Centre de Comunicacions haurà de canalitzar les seues informacions i sol·licituds de recursos externs a través del telèfon *1-1-2 Comunitat Valenciana* o Xarxa de Ràdio COMDES. Aquest s'ubicarà en:

#### **DEPENDÈNCIES DE LA POLICIA LOCAL**

**C/ Casablanca, números 3 i 5 - 03801 - Alcoi**

**Telèfon: 96 553 71 45 - 46. Fax: 96 553 71 83. Adreça electrònica: policia@alcoi.org**



Ajuntament d'Alcoi



## 4.7. CCE Generalitat

La Llei 13/2010, de 23 de novembre, de la Generalitat, de Protecció Civil i Gestió d'Emergències, estableix que el Centre de Coordinació d'Emergències de la Generalitat (CCE Generalitat) servirà per a assegurar la imprescindible coordinació de les diverses administracions i entitats que hagen d'actuar en cada situació d'urgència i emergència, garantint una àgil i eficaç resposta a les demandes d'ajuda dels ciutadans. Tot això, respectant la competència que a cada organisme li corresponga en l'execució material del servei sol·licitat i en l'organització, mobilització i gestió dels recursos que es consideren adequats per a l'actuació en concret.

El funcionament del CCE Generalitat és de 24 hores amb personal tècnic especialitzat. El CCE Generalitat i, des del moment de la seua constitució, el CECOPI (Centre de Coordinació Operativa Integrada) centralitzaran tota la informació sobre l'evolució de l'emergència i les actuacions adoptades per al seu control, i establiran prioritats i transmetran als Centres de Coordinació Sectorials les ordres oportunes.

El CCE Generalitat disposa d'una aplicació informàtica de gestió d'emergències. D'acord amb els protocols informatitzats, el funcionament dels CCE Generalitat / CECOPI s'organitza basant-se en les accions fonamentals següents:

- ✘ Recepció via telefònica i/o via ràdio de tot el flux d'informació i peticions provinents de les zones afectades.
- ✘ Planificació de les actuacions i presa de decisions.
- ✘ Enllaç via telefònica i/o via ràdio amb els PMA i amb els Centres de Coordinació dels respectius Plans Sectorials per a la mobilització dels recursos humans i materials.
- ✘ Seguiment i control de totes les missions relacionades amb l'emergència dutes a terme, sota la direcció del Director del Pla.
- ✘ Tractament i classificació de la informació.

En l'esquema organitzatiu s'inclou la connexió entre el CECOPAL i el CCE Generalitat. Aquesta connexió serà merament informativa o per a sol·licitar recursos supramunicipals inclosos en el Pla d'àmbit superior.

## 4.8. PMA (Lloc de Comandament Avançat)

D'acord amb la gravetat i el tipus d'emergència, el Director del Pla podrà constituir als voltants de la zona afectada un Lloc de Comandament Avançat des del qual dirigir i coordinar la intervenció de les Unitats Bàsiques.

Està compost pels Coordinadors de les Unitats Bàsiques desplaçats a la zona.



Ajuntament d'Alcoi



El PMA estarà en comunicació constant amb el CECOPAL, seguint les directrius del Director del Pla Territorial Municipal.

En els Plans d'actuació enfront de riscos concrets, vindrà definida la figura del director del PMA.

Si no es disposa de Pla d'Actuació davant de l'emergència, el Director del PMA serà designat pel Director del PTM d'acord amb aquesta.

En cas que s'activara un Pla d'àmbit superior, caldrà ajustar-se al que disposa el Director d'aquest.

Les funcions bàsiques del Director del PMA són:

- ✗ Ubicar i constituir el PMA.
- ✗ Determinar la zona d'intervenció.
- ✗ Demanar la informació sobre l'emergència i la seua evolució i donar-ne compte al CECOPAL.
- ✗ Canalitzar les ordres formals del CECOPAL, respecte dels Coordinadors de les Unitats Bàsiques.
- ✗ Coordinar les sol·licituds de recursos.
- ✗ Depenent de l'evolució de l'emergència, preveure els punts de trobada per a evacuacions, així com llocs de recollida de mitjans i recursos.

#### 4.9. Unitats Bàsiques

Els serveis i persones que intervenen des dels primers moments en el lloc de l'emergència, s'estructuren en Unitats Bàsiques, segons s'especifica a continuació:

- ✗ SEGURETAT
- ✗ INTERVENCIÓ
- ✗ SANITÀRIA I ASSISTENCIAL
- ✗ SUPORT



La coordinació de la Unitat en el terreny l'exercirà el **Coordinador de la Unitat**, que s'integrarà en el Lloc de Comandament Avançat.

La necessitat d'intervenció d'aquestes unitats vindrà determinada pel tipus d'emergència i les necessitats que aquesta genere.

La composició i les dades de localització dels recursos locals adscrits a aquestes unitats es reflecteixen en el Directori.



Ajuntament d'Alcoi



#### 4.9.1. Unitat Bàsica de Seguretat

Està composta per la Policia Local.

Les seues funcions generals seran:

- ✘ Vetlar per la seguretat ciutadana
- ✘ Controlar els accessos i regular el trànsit
- ✘ Avisar la població
- ✘ Coordinar una possible evacuació

El coordinador és: el Cap de la Policia Local

Quan siga necessària la mobilització d'altres Forces i Cossos de Seguretat, per a donar suport a la Policia Local del Municipi mitjançant la seua incorporació a la Unitat Bàsica, s'integrarà en el PMA un comandament/representant de la Guàrdia Civil i del CNP per a exercir la coordinació dels recursos propis. En aquests casos, la coordinació de la Unitat correspondrà al Regidor-Delegat de Seguretat Ciutadana i Policia del municipi d'Alcoi.

La seua composició i les dades de localització es reflecteixen en el Directori.

#### 4.9.2. Unitat Bàsica d'Intervenció

Està composta per personal del Consorci Provincial de Bombers.

Les seues funcions generals seran:

- ✘ Rescat, socors i salvament de persones
- ✘ Labors pròpies del Servei d'Extinció d'Incendis
- ✘ Desenrunament i desempresonament

El Coordinador de la Unitat serà el comandament de bombers del Consorci.

La seua composició i les dades de localització es reflecteixen en el Directori.



Ajuntament d'Alcoi



### 4.9.3. Unitat Bàsica Sanitària i Assistencial

Està composta bàsicament pel Servei Sanitari de resposta immediata (Hospital General Verge dels Liris), farmacèutics i Assistent Social, altres recursos sanitaris mobilitzats pel CICU i els mitjans disponibles en l'Assemblea Local de la Creu Roja.

Les seues funcions generals seran:

- ✗ Assistència sanitària d'urgència en el lloc del sinistre
- ✗ Classificació, estabilització i evacuació de ferits.
- ✗ Coordinació del trasllat d'accidentats a centres hospitalaris receptors.
- ✗ Avaluació de l'estat sanitari de l'emergència i sanitat ambiental
- ✗ Alberg d'evacuats
- ✗ Assistència social a grups crítics i possibles damnificats

El Coordinador d'aquesta Unitat serà el Metge del SAMU o el metge designat pel CICU, fins que la Gerència d'Àrea de Salut d'Alcoi designe el facultatiu que s'ocupe d'aquesta tasca.

### 4.9.4. Unitat Bàsica de Suport

Està composta pels serveis municipals d'aigua, electricitat i obres, jardins i pels serveis privats de maquinària d'obres públiques, transport de materials i abastiments.

Les seues funcions generals seran:

- ✗ Restabliment de les vies de comunicació
- ✗ Rehabilitació de serveis essencials
- ✗ Transport en general
- ✗ Assegurar les comunicacions del Pla
- ✗ El suport logístic i l'assessorament tècnic sobre l'emergència

El coordinador serà l'Inspector General de Serveis de l'Ajuntament d'Alcoi.

## 4.10. Voluntariat

Hi ha les Agrupacions Locals següents:

- ✗ Agrupació Local de Voluntaris de Protecció Civil d'Alcoi
- ✗ Creu Roja, Assemblea Local d'Alcoi
- ✗ ACIF (Agrupació Contra Incendis Forestals)



Ajuntament d'Alcoi



## ALVPC Agrupació Local de Voluntaris de Protecció Civil

La seua participació en l'emergència serà la de reforçar l'actuació de les Unitats Bàsiques, d'acord amb les instruccions del Director del PTM.

Les funcions que haurà de desenvolupar l'Agrupació, sempre sota la direcció del Coordinador d'Emergència i Protecció Civil d'aquest Ajuntament i amb caràcter general són:

### En el marc de la prevenció

- Col·laboració en l'elaboració i manteniment dels Plans Territorials Municipals, Plans d'Actuació enfront de riscos específics i Protocols d'Actuació davant de possibles situacions d'emergència.
- Confecció i realització de campanyes d'informació i divulgació a col·lectius afectats pels diferents riscos.

### En el marc de la intervenció

- Suport als serveis operatius d'emergència rutinaris: Departament Municipal d'Emergències i Protecció Civil, bombers, Sanitaris, Policia Local i altres.
- Atenció a afectats en emergències: evacuació, alberg, avituallament, etc.
- Actuació (segons les seues capacitats i formació) en situacions d'emergència: incendis forestals, inundacions, terratrèmols, etc.
- Actuació en dispositius operatius de caràcter preventiu en grans concentracions humanes, vigilància forestal, concerts, etc.

### Estructura

1. Un coordinador municipal
2. Un cap d'agrupació
3. Responsables d'equip segons necessitat

## Creu Roja:

L'objectiu principal és fer front a les diferents situacions provocades per la manifestació d'un risc (Incendis Forestals, Terratrèmols, Transport de Mercaderies Perilloses, Nevades, Inundacions, etc.), col·laborant en la resolució d'aquestes, oferint resposta de forma immediata i urgent sense oblidar un plantejament d'ajuda sostinguda.

En l'Assemblea d'Alcoi disposen d'Equips de Resposta Immediata a Emergències (ERIE), capaços de muntar un dispositiu assistencial i de triatge ràpidament, així com habilitar naus o pavellons esportius com a albergs de damnificats per catàstrofes en poc de temps; també gestionen l'alberg de transeünts per acord amb l'Ajuntament.



Ajuntament d'Alcoi



Pla Territorial enfront d'Emergències

Municipi d'Alcoi  
Revisió: febrer 2020

## **ACIF (Agrupació Contra Incendis Forestals):**

Entitat composta per voluntaris amb la suficient formació i preparació per a intervenir en qualsevol incendi forestal que es propague a Alcoi i comarques limítrofes, El seu mètode de treball en aquests casos consisteix a posar-se a disposició del PMA per a sumar els seus mitjans als recursos ja existents.

En tractar-se d'un grup molt jerarquitzat, amb bons mitjans de comunicació i amb la formació adequada, amb el temps, a més de col·laborar en els incendis, han sumat altres col·laboracions en matèria de Protecció Civil.

Entre aquestes podem destacar la recerca de persones desaparegudes, preventius d'activitats en el Medi Natural, actuacions en nevades, etc.

Es tracta d'un grup molt compromés amb la nostra ciutat i la resta de la comarca.





Ajuntament d'Alcoi



# 5.

## Operativitat

Aquest apartat estableix el conjunt de mecanismes i procediments planificats prèviament, per a la posada en marxa o activació del Pla enfront d'una emergència i d'acord amb la gravetat d'aquesta.

### 5.1 Notificació

És l'acte de rebre i transmetre les informacions sobre accidents, emergències o situacions de preemergència. Atés que aquestes es poden produir en qualsevol moment, és necessari establir un **Centre de Comunicacions** amb capacitat de resposta les 24 hores del dia.

#### DEPENDÈNCIES DE LA POLICIA LOCAL

C/ Casablanca, números 3 i 5 - 03801 - Alcoi

Telèfon: 96 553 71 45- 46. Fax: 96 553 71 83. Adreça electrònica: policia@alcoi.org

### 5.2 Activació del Pla

Activar un Pla és l'acció de posar-lo en marxa per part de l'autoritat competent.

El Pla es podrà activar globalment o parcialment depenent de l'àmbit, tipus i gravetat de l'emergència.

Quan es produïska l'activació del Pla, el Director d'aquest verificarà que aquest fet és conegut pel CCE, intercanviant informació de forma periòdica sobre l'evolució de la situació.

Si els recursos municipals resultaren insuficients, se sol·licitarà ajuda al CCE, des d'on s'activarà un pla d'àmbit superior (PTECV, Plans Especials o Procediments d'Actuació elaborats per la Generalitat).

El pla pot activar-se en fase de preemergència o emergència.



Ajuntament d'Alcoi



### 5.2.1 Preemergència

La preemergència ve definida per la possibilitat que es desencadene un risc determinat.

Els riscos que usualment tenen fase de preemergència són els que poden tenir una previsió meteorològica per tractar-se de riscos naturals (vents forts, inundacions, nevades, etc.)

Es consideren dos casos:

- a) El CCE Generalitat decreta la preemergència per a una zona meteorològica que inclou el terme municipal.

En rebre el comunicat, el Centre de Comunicacions informará el Director del PTM que procedirà a activar el PTM en fase de preemergència.

- b) El Centre de Comunicacions és coneixedor d'una circumstància que davant de la seua evolució desfavorable faça necessària la transmissió d'una alerta preventiva, a fi que, en cas necessari, es produísca la mobilització i accés al lloc del sinistre amb major rapidesa de les Unitats Bàsiques o bé s'adopten una sèrie de mesures de caràcter preventiu.

En aquest cas, el Centre de Comunicacions informará el Director del PTM, el qual valorará establir la situació de preemergència. Si es declara aquesta, s'informará el CCE Generalitat.

#### Comunicació de preemergència meteorològica pel CCE Generalitat

L'Agència Estatal de Meteorologia, a fi de poder facilitar la informació sobre la predicció i vigilància dels fenòmens meteorològics, ha dissenyat el Pla Meteoalerta, que és un pla específic d'avís de riscos meteorològics.

El CCE Generalitat, a partir del Butlletí Meteoalerta rebut, activará un Pla o procediment en la seua fase de **PREEMERGÈNCIA**.

Aquesta comunicació es transmet als municipis potencialment afectats, organismes implicats de les administracions públiques i empreses de serveis bàsics, que hauran d'adoptar les mesures preventives que es consideren necessàries.

Si es produeixen incidències notables en el seu àmbit competencial, haurà de facilitar informació al CCE Generalitat pels canals habituals o a través del Telèfon d'Emergències 112 CV.



Ajuntament d'Alcoi



### 5.2.2. Emergència

Es correspon amb la materialització d'aquells riscos que hagueren motivat la fase de preemergència, o d'aquells altres que s'inicien amb aquesta.

#### Nivells d'emergència

A fi de graduar l'activació del pla i assegurar la seua integració amb els Plans d'àmbit superior, es defineixen els nivells d'emergència següents:

- ✗ **Nivell I:** emergències que produeixen danys limitats en els quals per al seu control són suficients els recursos locals, sense ser necessària la constitució del CECOPAL.
- ✗ **Nivell II:** emergències que per al seu control requereixen la constitució del CECOPAL.
- ✗ **Nivell III:** nivell d'emergència establert per activació d'un pla d'àmbit superior.

#### Activació del Pla

Es consideren dos casos:

- a) El CCE decreta el nivell d'emergència per a una comarca que inclou el municipi.

En rebre la notificació, el Centre de Comunicacions informará el Director del PTM, el qual activarà aquest pla i establirà l'emergència de **Nivell III**.

- b) El Centre de Comunicacions és coneixedor d'un accident / emergència que necessita per a la seua resolució de l'actuació dels recursos municipals.

En aquest cas, s'informarà el Director del PTM, el qual valorarà si és procedent activar aquest Pla i el nivell de l'emergència que ha de declarar-se.

En cas d'activar-se el pla i declarar-se l'emergència de nivell I o II, s'haurà d'informar el CCE.

### 5.2.3. Fi de la preemergència / emergència

Es consideren novament dos casos:

- a) Si la preemergència / emergència ha sigut declarada per activació d'un pla d'àmbit superior, el CCE notificarà al Centre de Comunicacions del municipi la seua finalització. El Director del PTM, una vegada comprovat que han desaparegut les causes que van generar aquesta i restablits els serveis bàsics o essencials per a la població, decretarà el fi de la preemergència / emergència i la retirada gradual dels recursos locals mobilitzats.



Ajuntament d'Alcoi



Pla Territorial enfront d'Emergències

Municipi d'Alcoi  
Revisió: febrer 2020

- b)** Si la preemergència / emergència ha sigut declarada pel Director del PTM, serà aquest el que, una vegada comprovat que han desaparegut les causes que van generar aquesta, i restablits els serveis bàsics o essencials per a la població, decretarà el fi de la preemergència / emergència i la retirada gradual dels recursos locals mobilitzats.

Una vegada decretat el final de la situació de preemergència / emergència, el Centre de Comunicacions ho notificarà al CCE Generalitat.

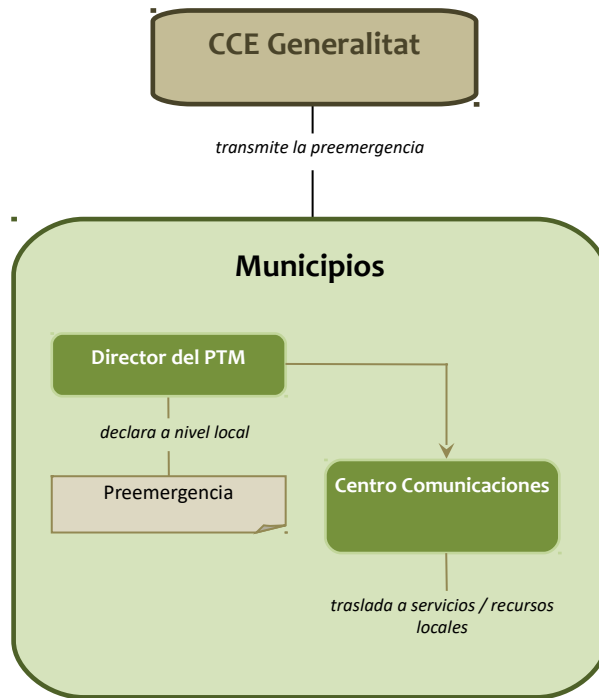


Ajuntament d'Alcoi

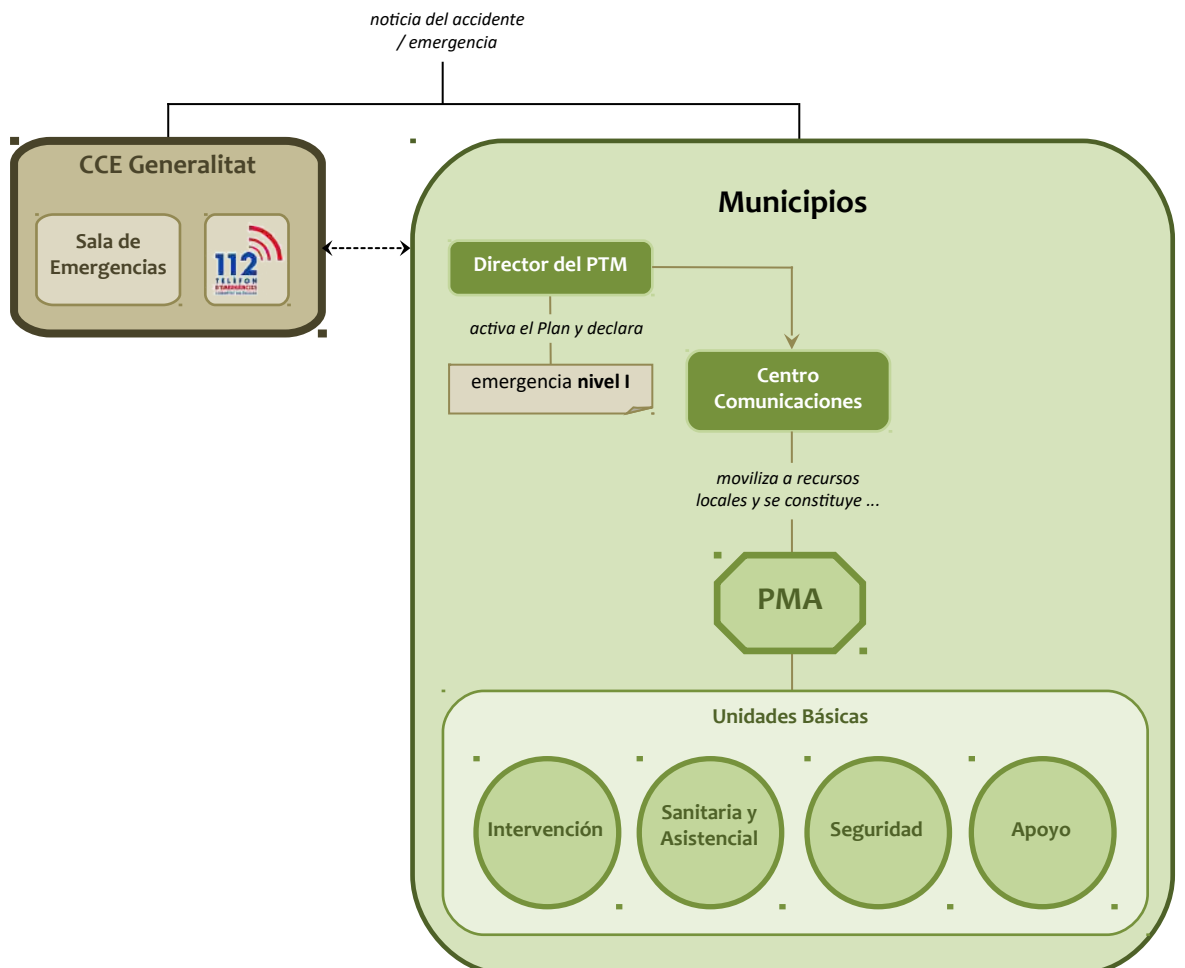


### 5.3 Esquemes d'activació

#### Preemergència



#### Emergència I

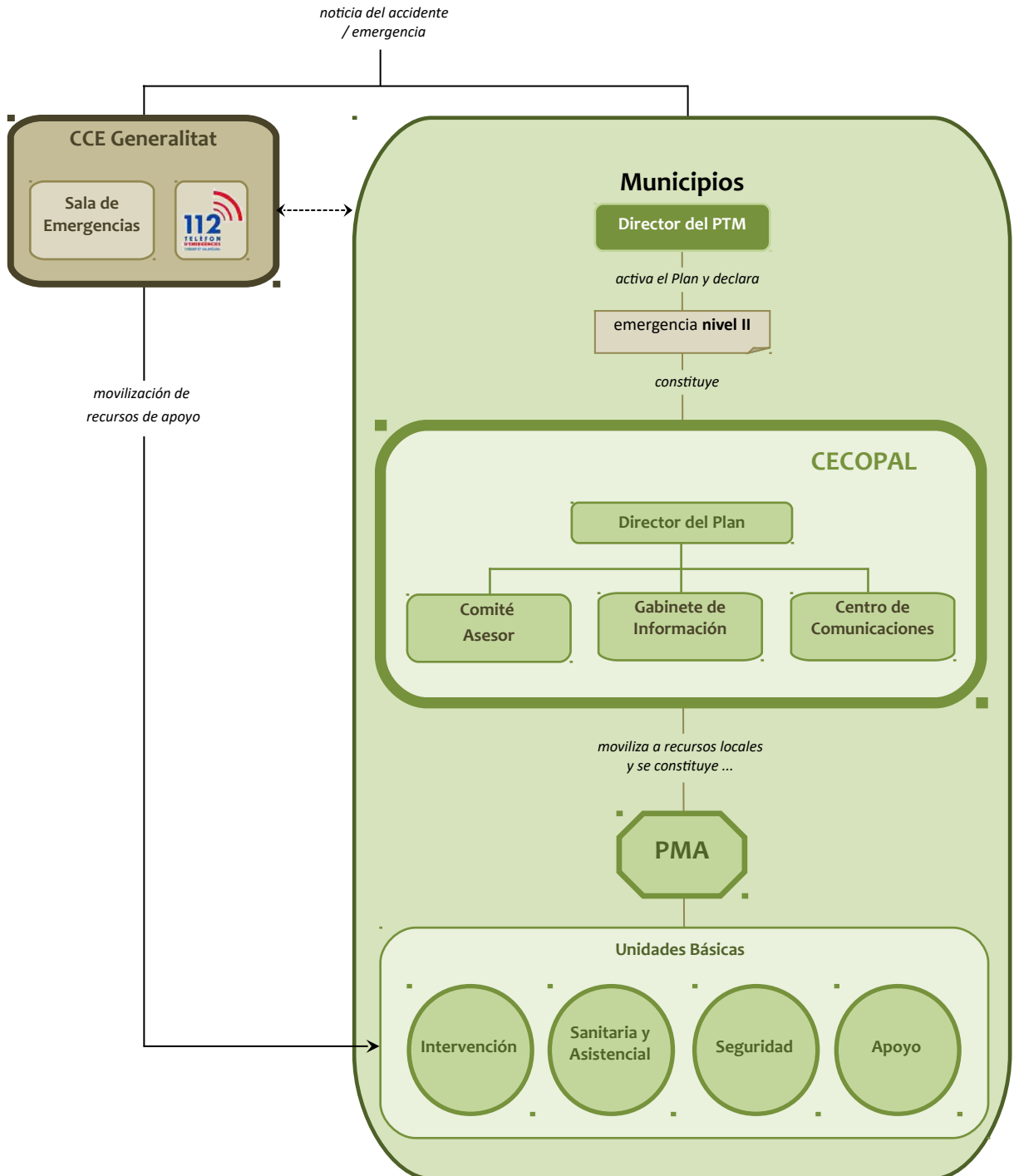




Ajuntament d'Alcoi

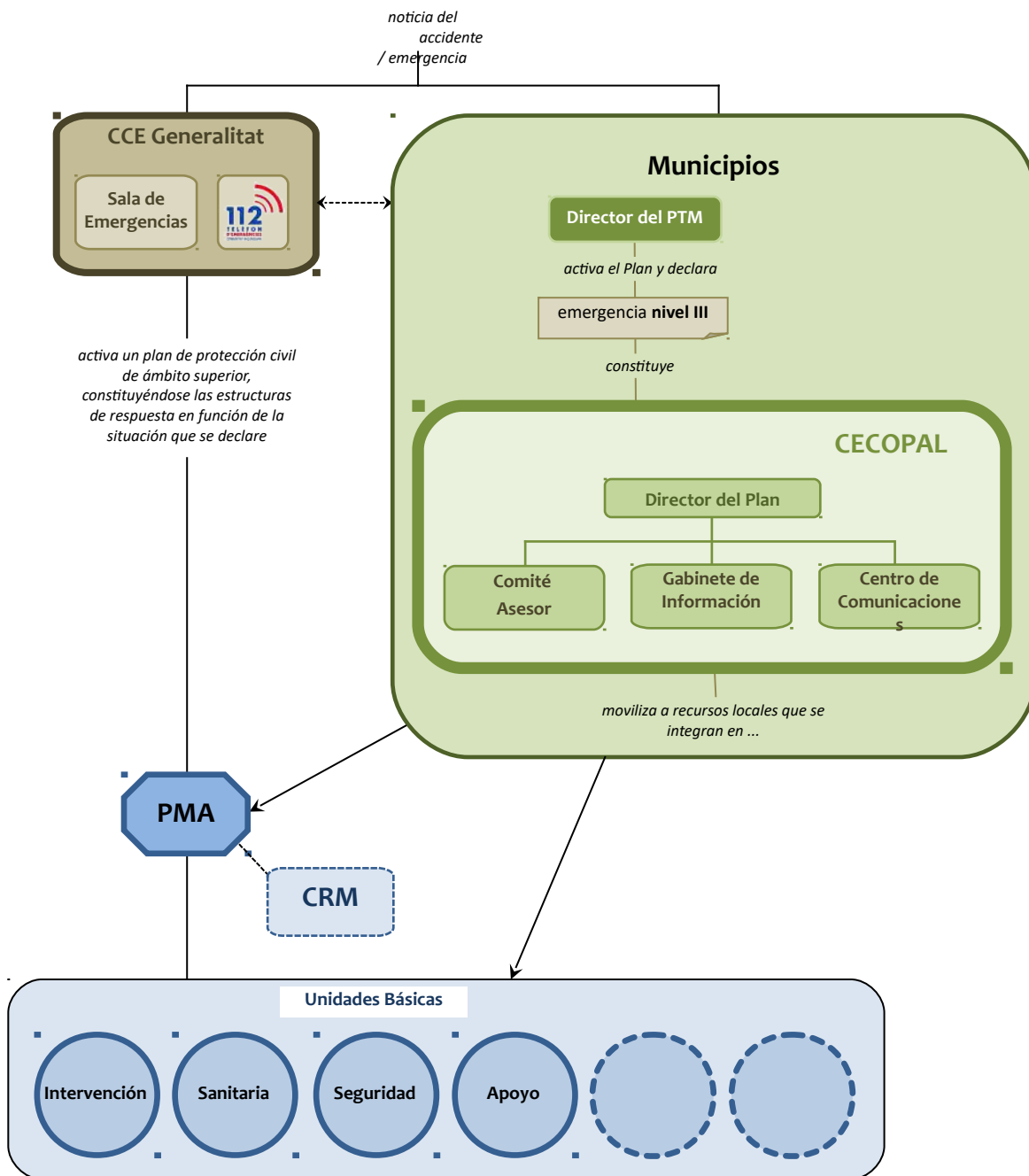


## Emergència II





### Emergència III





Ajuntament d'Alcoi



## 5.4. Procediment d'actuació

### 5.4.1. En cas de preemergència:

El Director del PTM podrà convocar preventivament aquells membres del Comitè Assessor que considere, així com el responsable del Gabinet d'Informació.

En cas de preemergència, els operadors de la Policia Local detallaran el dit informe als seus comandaments superiors, així com al Departament Municipal d'Emergències i Protecció Civil. Una vegada estudiat l'avís de preemergència i comprovada l'afectació que d'aquesta es pot derivar sobre el nostre terme municipal, si es considera molt important, s'avisarà el Director del PTM.

En cas que per a la dita jornada s'estiguen celebrant activitats a l'aire lliure (concerts, festes populars, activitats esportives, etc), aquestes podran ser suspeses com a mesura de precaució. Si el director del PTM ho considera oportú, també podran ser suspeses les activitats que se celebren en pavellons coberts.

El Centre de Comunicacions demanarà dades sobre el desenvolupament de la situació de preemergència i proporcionarà informació de retorn al CCE Generalitat.

### 5.4.2. En cas d'emergència:

#### Emergència Nivell I

El Director del PTM establirà els recursos municipals que hi han d'intervenir d'acord amb el tipus d'emergència. Aquests recursos seran mobilitzats pel Centre de Comunicacions. Els recursos actuants s'organitzaran en el terreny basant-se en les Unitats Bàsiques descrites en l'apartat corresponent. Els Coordinadors de les Unitats Bàsiques s'integraran en el Lloc de Comandament Avançat que estarà a càrrec del responsable designat pel director del PTM.

El Centre de Comunicacions alertarà de forma preventiva els components del CECOPAL que el director del PTM considere convenient i transmetrà la informació sobre el desenvolupament de l'emergència al CCE.

El Director del PTM valorarà les mesures de protecció a la població que han d'adoptar-se, així com la necessitat d'informar aquesta.

El Director del PTM sol·licitarà en cas necessari al CCE la mobilització de recursos externs, els quals s'integraran en les Unitats Bàsiques previstes en aquest Pla.

#### Emergències Nivell II

A més de les actuacions descrites en el cas anterior, declarada l'emergència de nivell II, el director del PTM, a través del Centre de Comunicacions, convocarà els membres del CECOPAL que considere necessaris.





Ajuntament d'Alcoi



Des del CECOPAL s'exerciran les funcions següents:

- ✗ Coordinar l'actuació dels recursos i serveis municipals mobilitzats.
- ✗ Atenció i alberg a les persones evacuades.
- ✗ Suport logístic als recursos d'intervenció mobilitzats.

El CCE Generalitat, a sol·licitud del CECOPAL mobilitzarà recursos de suport.

### Emergències Nivell III

- ✗ **Quan el Nivell III es declare per l'activació d'un pla d'àmbit superior:** El Director del PTM, per iniciativa pròpia o a requeriment del Director del Pla d'àmbit superior, valorarà la conveniència de constituir el CECOPAL, que en cas de constituir-se actuarà com a òrgan de suport de l'estructura de resposta establida en el Pla d'àmbit superior.
- ✗ **Quan el Nivell III es declare per insuficiència de recursos municipals per a la gestió de l'emergència que fa necessària l'activació d'un pla d'àmbit superior per part del CCE:** El Director del PTM, a través del Centre de Comunicacions, sol·licitarà al CCE l'activació del pla d'àmbit superior.

Una vegada activat el Pla d'àmbit superior, els recursos mobilitzats fins al moment i organitzats en les Unitats Bàsiques descrites anteriorment, s'integraran en l'estructura de resposta prevista en el pla d'àmbit superior activat, d'acord amb els criteris següents:

- ✗ La Policia Local s'integrarà en la Unitat Bàsica de Seguretat.
- ✗ El personal amb funcions d'abastiment, reparacions i obres, s'integrarà en la Unitat Bàsica de Suport Logístic.
- ✗ El personal voluntari s'integrarà en la Unitat Bàsica que designe el Director del Pla activat, fonamentalment en la de Suport Logístic per a col·laborar en labors d'avituallament i en la d'Alberg i Assistència als Centres de Recepció d'Evacuats.

## **5.5. Reposició de serveis bàsics i tornada a la normalitat**

### **5.5.1. Reposició de serveis bàsics**

En situacions d'emergència pot produir-se el tall en el funcionament o subministrament de serveis bàsics municipals.

S'inclouen en aquest tipus de serveis els següents:

- ✗ Subministrament d'aigua potable
- ✗ Subministrament elèctric
- ✗ Servei telefònic
- ✗ Subministrament de gas



Ajuntament d'Alcoi



Correspon al CECOPAL coordinar les tasques i actuacions tendents a la reposició dels serveis bàsics.

Atesa la titularitat municipal del subministrament d'aigua potable, la reposició del servei es realitzarà amb la intervenció de la Unitat de Suport, on s'integra, entre d'altres, l'encarregat de l'aigua en el municipi, així com els components de la Brigada d'Obres.

Per al restabliment del subministrament elèctric i del servei telefònic, se sol·licitarà al CCE el contacte amb les companyies pertinents, i s'establiran des d'aquest l'ordre de prioritats, quan hi haja uns quants municipis afectats.

El CCE mantindrà informat el Director del PTM de les actuacions que desenvolupen les distintes companyies.

El Director del PTM informará la població de les actuacions que es desenvolupen en el restabliment dels serveis afectats.

En cas necessari, se sol·licitarà al CCE les solucions per a proveir de serveis alternatius el municipi, d'acord amb el que estableix el Pla Territorial d'Emergència de la Comunitat.

### **5.5.2. Tornada a la normalitat**

La tornada a la normalitat comprén tres etapes, que dependran de la gravetat de l'emergència patida.

La primera etapa consistirà en la valoració de danys que serà realitzada, segons el que estableix la legislació vigent, per:

- ✗ Els serveis tècnics de l'Ajuntament, per als béns afectats de titularitat municipal.
- ✗ Els particulars, amb l'ajuda de l'Ajuntament, per als béns d'entitat privada.

La segona etapa la constitueixen aquelles actuacions que tenen per objecte:

- ✗ Reconstrucció de les infraestructures
- ✗ Reparació de danys
- ✗ Neteja de zones afectades
- ✗ Reposició de serveis no bàsics

La reconstrucció d'infraestructures serà a càrrec dels organismes que posseeixen la titularitat d'aquestes.

La Unitat de Suport intervindrà en les tasques mencionades i podrà sol·licitar al CCE l'ajuda dels recursos supramunicipals, si resultaren insuficients els d'àmbit municipal.

Finalment, la tercera etapa comprén:

- ✗ Pagament dels serveis mobilitzats
- ✗ Tramitació d'indemnitzacions i subvencions



Ajuntament d'Alcoi



## 5.6. Mesures de protecció a la població

Es descriuen a continuació les mesures de protecció a la població, que comprenen dos aspectes importants, com són l'evacuació i la informació a la població.

### 5.6.1. Evacuació

Per la importància que té l'evacuació en tota situació d'emergència, es descriuen a continuació els seus aspectes més rellevants:

### 5.6.2. Ordre d'evacuació

Davant d'una situació de gravetat imminent, el Director del PTM assumirà la decisió d'ordenar-ne l'evacuació.

Si s'haguera activat un pla d'àmbit superior i no hi haguera perill imminent, el Director del PTM transmetrà al CCE la necessitat d'adoptar aquesta mesura, i el director del Pla d'àmbit superior serà el responsable de portar-la a cap.

Si s'activa un Pla d'àmbit superior, el responsable de donar l'ordre d'evacuació serà el Director del Pla activat.

En tots els casos, el Director del PTM amb els mitjans municipals en primera instància, coordinarà i dirigirà l'evacuació.

### 5.6.3. Avís a la població

En primera instància s'utilitzaria la megafonia dels cotxes de la Policia Local i de la Policia Nacional. Es traslladaria la informació a les emissores de ràdio locals, així com als mitjans de premsa digitals. Al mateix temps, i a causa de la proliferació de les xarxes socials, també es donarà avís pels canals oficials (Ajuntament, Policia Local i Departament d'Emergències i Protecció Civil).

### 5.6.4. Punt de concentració

#### Plànol 4.1: Plànols annexos

A causa de l'orografia de la nostra ciutat i, ja que la major part dels barris estan dividits per ponts, considerem que ha d'existir almenys un punt en cada zona.



Zona	Ubicació	Coordenades		Referència en Plànol
Zona Nord	Plaça d'Al-Azraq	38°42'23,96"N	0°28'17,08"O	P1- Plànol 6,5
	Col·legi Salesians	38°42'31,82"N	0°27'39,86"O	P2- Plànol 6,6
Zona Centre	Nous Jutjats	38°42'03,64"N	0°28'23,86"O	P3- Plànol 6,9
	Parc de la Glorieta	38°41'41,04"N	0°28'25,07"O	P4- Plànol 6,12
Zona Viaducte	Recinte Firal	38°41'50,86"N	0°27'59,58"O	P5- Plànol 6,9
Zona Alta	Col·legi Sant Vicent	38°41'24,96"N	0°28'23,93"O	P6- Plànol 6,12
Zona Santa Rosa	Zona Romeral	38°41'44,31"N	0°29'23,18"O	P7- Plànol 6,11
	Zona Cervantes	38°41'39,13"N	0°28'47,71"O	P8- Plànol 6,11
Zona Batoi	Zona Collao	38°41'29,09"N	0°29'26,97"O	P9- Plànol 6,11
	Mercat ambulant Batoi	38°41'14,66"N	0°29'36,38"O	P10- Plànol 6,13
Zona Ensanche	Horta Major	38°42'11,91"N	0°28'58,39"O	P11- Plànol 6,8

## Plan Territorial Municipal frente a Emergencias de Alcoy/Alcoi

### Punto de concentración

- Punto 1 Plaza de Al-Azraq
- Punto 2 Colegio Salesianos
- Punto 3 Nuevos Juzgados
- Punto 4 Parque la Glorieta
- Punto 5 Recinto Ferial
- Punto 6 Colegio San Vicente
- Punto 7 Zona Romeral
- Punto 8 Zona Cervantes
- Punto 9 Zona Collao
- Punto 10 Mercadillo Batoi
- Punto 11 Horta Major



### 5.6.5. Mitjans de transport

Per a un transport immediat, es farà ús dels vehicles existents al municipi, fins a la recepció d'altres mitjans que siguen facilitats pel CCE.

L'helicòpter de la Generalitat Valenciana podrà ser sol·licitat al CCE per a un trasllat urgent; en aquest cas l'evacuació es realitzarà des dels voltants de l'emergència, si això és factible, o des dels punts d'aterratge d'helicòpters reflectits a continuació:



Ajuntament d'Alcoi



**Plànol 4.1: Plànols annexos**  
Punts d'aterratge al nucli urbà:

Ubicació	Coordenades		Referència en Plànol
Helisuperfície Hospital	38°42'16,12"N	0°28'01,16"O	H1- Plànol 6,5
Helisuperfície ACIF	38°41'33,78"N	0°29'24,29"O	H2- Plànol 6,10
Helisuperfície Gormaget	38°43'04,56"N	0°28'07,98"O	H3- Plànol 6
El Viaducte	38°41'65,11"N	0°27'52,89"O	H4- Plànol 6,9
Horta Major	38°42'09,06"N	0°29'02,38"O	H5- Plànol 6,8
Plaça d'Espanya	38°41'52,07"N	0°28'22,93"O	H6- Plànol 6,9
Cervantes (riu)	38°41'39,93"N	0°28'47,25"O	H7- Plànol 6,11
Batoi (Via Verda)	38°41'11,02"N	0°29'40,55"O	H8- Plànol 6,13
Parc Cantagallet	38°41'20,98"N	0°28'22,19"O	H9- Plànol 6, 15
Pista Autoescola	38°40'40,82"N	0°28'24,71"O	H10- Plànol 6, 17

Els punts H1-H2-H3 estan preparats per a poder utilitzar-se en qualsevol moment. La resta, només en cas d'extrema necessitat.

## Plan Territorial Municipal frente a Emergencias de Alcoy/Alcoi

Helizonas

- H1 Hospital
- H2 ACIF
- H3 Gormaget
- H4 Viaducto
- H5 Horta Major
- H6 Plaza de España
- H7 Cervantes (Rio)
- H8 Batoi (Via Verde)
- H9 Parque Cantagallet
- H10 Pista Autoescuela

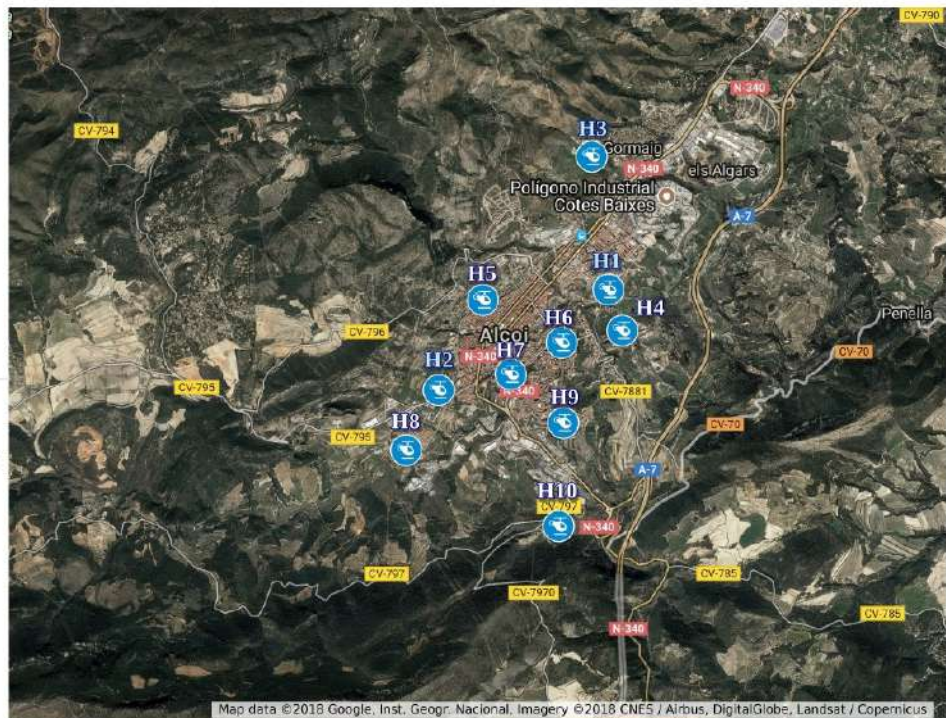
**OPERATIVAS**

**H1 - H2 - H3**

**SOLO EXTREMA NECESIDAD**

**H4 - H5 - H6 - H7**

**H8 - H9 - H10**





Ajuntament d'Alcoi



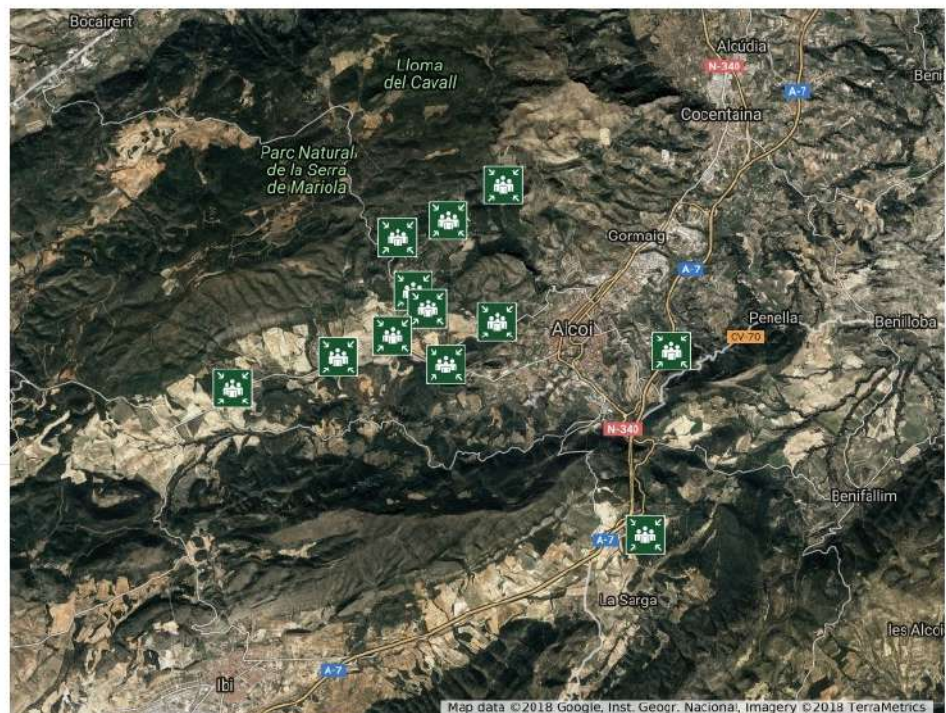
Punts d'aterratge en les zones perifèriques:  
**Plànol 5.1- 5.2- 5.3- 5.4 Plànols annexos**

Ubicació	Coordenades		Referència en Plànol
El Baradello de Moia	38°42'00,56"N	0°30'07,45"O	H/C1- Plànol 5.2
Molí Paià	38°41'27,02"N	0°30'58,55"O	H/C2- Plànol 5.1
Casetes de Mariola	38°43'19,62"N	0°30'55,84"O	H/C3- Plànol 5.2
Casetes de Vilaplana	38°43'47,45"N	0°30'01,23"O	H/C4- Plànol 5.2
Pla Roig	38°43'04,68"N	0°31'48,16"O	H/C5- Plànol 5.2
El Sargento	38°42'24,15"N	0°31'31,24"O	H/C6- Plànol 5. 1
El Baradello	38°42'11,05"N	0°31'16,93"O	H/C7- Plànol 5.1
Barxell	38°41'49,89"N	0°31'52,29"O	H/C8- Plànol 5.1
Cap del Pla	38°41'32,55"N	0°32'46,94"O	H/C9- Plànol 5.1
Montesol	38°41'08,40"N	0°34'32,24"O	H/C10- Plànol 5. 3
L'Estepar	38°39'14,12"N	0°27'38,90"O	H/C11- Plànol 5.11
La Rambla Alta	38°41'37,55"N	0°27'12,13"O	H/C12- Plànol 5.2

## Plan Territorial Municipal frente a Emergencias de Alcoy/Alcoi

Helizonas / Punto de encuentro Rurales

- H/C 1 Baradello de Moia
- H/C 2 Molí Paià
- H/C 3 Casetas de Mariola
- H/C 4 Casetas de Vilaplana
- H/C 5 Pla Roig
- H/C 6 El Sargento
- H/C 7 El Baradello
- H/C 8 Barxell
- H/C 9 Cap del Pla
- H/C 10 Montesol
- H/C 11 Estepar
- H/C 12 Font de la Salud





Ajuntament d'Alcoi



### 5.6.6. Alberg d'evacuats

Les dades de localització figuren en el catàleg de mitjans i recursos.

Ubicació	Coordenades	Referència en Plànol
15 PERSONES	PENDENT	.....

### 5.6.7. Dades d'evacuació dels nuclis

\* Els contactes d'aquests nuclis figuren en els annexos

#### -El Baradello de Moia

Nucli amb escassa població. Situat en el vessant de la muntanya i rodejat de cultius. A penes a un centenar de metres s'arriba a la carretera i es pot evacuar en els dos sentits. Només cal destacar la proximitat d'un alberg.

Edificis	Població	Vies Accés	Vies Evacuació	Punt Concentració i Helisuperfície	Referència en Plànol
13	20	CV- 796 km 2.3	CV-796 km 2.3	38°42'00,56"N 0°30'07,45"O	Plànol 2-D3

Població Estival: **42**

#### -Molí Paià

Nucli creat al costat de la carretera CV-796. Escassa població. Amb difícil defensa dels habitatges, especialment amb incendis de ponent. Disposa de dos sentits d'evacuació.

Edifici	Població	Vies Accés	Vies Evacuació	Punt Concentració i Helisuperfície	Referència en Plànol
15	16	CV-796 CV-795	CV-796 CV-795	38°41'27,02"N 0°30'58,55"O	Plànol 2-D3

Població estival: **35**



Ajuntament d'Alcoi



### -Pla Roig

Nucli format al costat de la carretera CV-794, situat en pendent i amb molta vegetació tant en les parcel·les com al seu voltant. Amb molt risc d'interfície. Possibilitat d'evacuació en dos sentits.

Edificis	Població	Vies Accés	Vies Evacuació	Punt Concentració i Helisuperfície	Referència en Plànol
22	20	CV-794 Carretera Preventori per la Buitrera	CV-794 Carretera Preventori per la Buitrera	38°43'04,68"N 0°31'48,16"O	Plànol 2-D2

Població estival: 75

### -Barxell

Nucli dispers construït sobre terreny prou pla i amb cultius, en especial en el seu vessant oest. Només disposa d'un accés que, en cas d'incendi per la part sud, es podria veure compromès.

Edificis	Població	Vies Accés	Vies Evacuació	Punt Concentració i Helisuperfície	Referència en Plànol
33	30	CV-795-CV-794 Venta dels Patos	CV-795-CV-794 Venta dels Patos	38°41'49,89"N 0°31'52,29"O	Plànol 2-C3

Població estival: 102

### -El Cap del Pla

Nucli dispers rodejat quasi completament per cultius i construït sobre terreny pla. Els camins interiors són estrets. Una vegada arribats a la carretera CV-794, es pot evacuar en els dos sentits.

Edificis	Població	Vies Accés	Vies Evacuació	Punt Concentració i Helisuperfície	Referència en Plànol
28	10	CV-795 km 6.8	CV-795 km 6.8	38°41'32,55"N 0°32'46,94"O	Plànol 2-C3

Població estival: 60





Ajuntament d'Alcoi



Pla Territorial enfront d'Emergències

Municipi d'Alcoi  
Revisió: febrer 2020

### -Montesol

Nucli amb vials asfaltats i prou amples per a dos vehicles. Només en la part est de la urbanització hi ha uns quants vials més estrets i sense eixida. Els vials estan ben indicats. Es realitzen treballs silvícoles per a minimitzar l'impacte d'un incendi. Es pot evacuar en els dos sentits.

Edificis	Població	Vies Accés	Vies Evacuació	Punt Concentració i Helisuperfície	Referència en Plànol
108	118	CV-795 km 9.2	CV-795 km 9.2	38°41'08,40"N 0°34'32,24"O	Plànol 2- B2

Població estival: **430**

### -El Baradello Gelat

Nucli amb vials asfaltats i prou amples per a dos vehicles. Un eix radial recorre el centre de la urbanització. En la part sud hi ha uns quants vials més estrets i sense eixida. La part alta, aquesta construïda sobre forts pendents, hi podria tenir compromesa la seua evacuació si l'incendi vinguera pel sud. Els vials estan ben indicats. Una vegada s'arriba a la CV-794, es pot evacuar en els dos sentits.

Edificis	Població	Vies Accés	Vies Evacuació	Punt Concentració i Helisuperfície	Referència en Plànol
277	441	CV-794 km 16.9	CV-794 km 16.9	38°42'11,05"N 0°31'16,93"O	Plànol 2- c3/D3

Població estival: **831**

### -El Sargento

Nucli bàsicament forestal. Les pistes, encara que asfaltades majoritàriament, no permeten el trànsit de dos vehicles. Mes de la meitat del nucli està construït en un vessant. L'única eixida de la urbanització desemboca en la CV-794 i aquesta es veuria compromesa en cas d'incendi de ponent. La part alta només disposa d'un accés que també es veuria compromés. Urbanització amb alt potencial d'interfície.

Edificis	Població	Vies Accés	Vies Evacuació	Punt Concentració i Helisuperfície	Referència en Plànol
160	218	CV-794 km 15.9	-CV-794 km 15.9 - Club Social direcció sud comunica amb CV-794	38°42'24,15"N 0°31'31,24"O	Plànol 2 C2/D2

Població estival: **390**



Ajuntament d'Alcoi



### -L'Estepar

Nucli amb dos radials amples que rodegen la urbanització i permeten el pas de dos vehicles simultanis i uns quants carrers centrals molt més estrets. Aquest nucli és quasi totalment forestal amb diversos cultius tant en la seua part alta com en la baixa. Construït sobre un vessant. Una vegada arribats a la N-340, es pot evacuar en els dos sentits.

Edificis	Població	Vies Accés	Vies Evacuació	Punt Concentració i Helisuperfície	Referència en Plànol
130	99	N-340 km 788.9	-N-340 km 788.9 -Pista forestal comunica el pou de dalt, Club de Tennis amb la CV-785	38°39'14,12"N 0°27'38,90"O	Plànol 2-E5

Població estival: **280**

### -La Rambla Alta

Nucli construït totalment sobre uns quants barrancs. La pista és prou estreta i recorre quasi dos quilòmetres fins a desembocar en la CV-7881. Un foc en la part baixa de qualsevol dels barrancs arribaria ràpidament al nucli. Alt potencial d'interfície.

Edificis	Població	Vies Accés	Vies Evacuació	Punt Concentració i Helisuperfície	Referència en Plànol
39	45	CV-7881 Encreuament Restaurant el Lolo	CV-7881 Encreuament Restaurant el Lolo	38°41'37,55"N 0°27'12,13"O	Plànol 2-E3

Població estival: **114**

### Vies d'evacuació del nucli urbà

Zona Nord	Via Evacuació		Direcció evacuació	Coordenades
	1	Carretera N-340	Cocentaina	720498, 4288191
2	Pas del Benissaidó	C/ Na Saurina d'Entença	719628, 4287227	
3	Pont Francisco Aura Boronat	C/ Sant Joan de Ribera	720092, 4286968	



Ajuntament d'Alcoi



Pla Territorial enfront d'Emergències

Municipi d'Alcoi  
Revisió: febrer 2020

<b>Zona Eixample</b>	<b>Via Evacuació</b>		<b>Direcció evacuació</b>	<b>Coordenades</b>
	1	Pont de la Petxina	Av. Joan Gil-Albert	719581, 4286967
	2	Pont de Rafael Terol	Av. Carmen Vidal	719548, 4287351
	3	Pont de Sant Jordi	Centre Ciutat	719456, 4286652
	4	Pont José Luis González	Batoi	718516, 4286421
	5	C/ Víctor Espinós	C/ Santa Rosa	718894, 4286471

<b>Zona Centre</b>	<b>Via Evacuació</b>		<b>Direcció evacuació</b>	<b>Coordenades</b>
	1	Viaducte de Canalejas	Passeig Ovidi Montllor	719889, 4286281
	2	Pont de San Jordi	L'Alameda	719634, 4286433
	3	Pont de Maria Cristina	C/ Els Alçamora	719311, 4285984
	4	C/ El Camí	Av. d'Elx	719653, 4285823

<b>Zona Batoi</b>	<b>Via Evacuació</b>		<b>Direcció evacuació</b>	<b>Coordenades</b>
	1	CV 795	Banyeres de Mariola	717397, 4285139
	2	Mestre J. Ribera Montes	Pont José Luis González	718445, 4285709
	3	C/ Oliver	C/ Els Alçamora	718403, 4285580

<b>Zona Alta</b>	<b>Via Evacuació</b>		<b>Direcció evacuació</b>	<b>Coordenades</b>
	1	C/ Sant Nicolau	Plaça d'Espanya	719742, 4285872
	2	C/ Joan Cantó	Pont de Maria Cristina	719472, 4285981
	3	C/ El Camí	Av. d'Elx	719394, 4285385
	4	C/ Sant Vicent	C/ Músic Pérez Laporta	719828, 4285351

<b>Zona Santa Rosa</b>	<b>Via Evacuació</b>		<b>Direcció evacuació</b>	<b>Coordenades</b>
	1	Pont de Sant Roc	L'Alameda	719041, 4286268
	2	Mestre J. Ribera Montes	Pont José Luis González	718498, 4286275
	3	C/ Oliver	Banyeres de Mariola	718294, 4285557
	4	C/ Oliver	Camí Vell de Batoi	718382, 4285496
	5	C/ Santa Rosa	Pont de Fernando Reig	718739, 4285642



Ajuntament d'Alcoi



Zona Viaducte	Via Evacuació		Direcció evacuació	Coordenades
	1	Pont/ Francisco Aura Boronat		Zona Nord
2	Viaducte de Canalejas		Plaça d'Espanya	720107, 4286377
3	Passeig d'Ovidi Montllor		C/ Sant Joan de Ribera	720202., 4286241

## Plànol 11: Plànols annexos

### 5.7. Informació a la població

La informació a la població ha d'entendre's com una política informativa orientada a:

- ✗ Realitzar campanyes d'informació preventiva sobre els riscos als quals la població està exposada i informació sobre aquest Pla.
- ✗ En cas de preemergència/emergència, facilitar informació sobre aquesta, mitjançant missatges d'alerta i recomanacions que han de ser seguits per la població.

En situacions greus, és essencial que la població conega quina és la situació en cada moment i l'evolució previsible, a fi que:

- ✗ Puga actuar en conseqüència
- ✗ S'eviten l'aparició de falses notícies que alarmen sense motiu la població.

El Gabinet d'Informació serà el responsable de difondre la informació a la població, elaborada en el CECOPAL en coordinació amb el CCE.

Es transmetran missatges d'alerta i recomanacions que han de ser seguits per la població segons el tipus d'emergència.

La informació a la població es podrà realitzar mitjançant el cotxe de la Policia Local proveït de megafonia mòbil.

No es poden establir uns itineraris d'informació a causa del desconeixement de les característiques de l'emergència, per la qual cosa s'establiran moments abans i començaran en primer lloc als voltants d'aquesta.

En cas que s'active un Pla d'àmbit superior, la informació serà facilitada al CECOPAL pel Gabinet d'Informació del CCE.



Ajuntament d'Alcoi



Pla Territorial enfront d'Emergències

Municipi d'Alcoi  
Revisió: febrer 2020

## 6. Integració del pla en el Pla Territorial d'Emergència de la Comunitat Valenciana

---

Aquest Pla s'integra en el Pla Territorial d'Emergència de la Comunitat Valenciana, tot tenint en compte els criteris de coordinació següents:

- ✘ El PTM està elaborat segons l'estructura operativa descrita en el Pla Territorial d'Emergència de la Comunitat Valenciana.
- ✘ Quan els recursos previstos en aquest pla són insuficients per a la resolució de l'emergència, està prevista la declaració de l'emergència de nivell III, que comporta l'activació d'un pla d'àmbit superior. En aquest cas, els recursos locals s'integren en l'estructura de resposta prevista en el pla esmentat.
- ✘ El PTM preveu els procediments operatius que cal adoptar en cas que la preemergència o emergència siga declarada pel CCE quan s'active un pla d'àmbit superior.
- ✘ El PTM preveu la informació de retorn sobre l'evolució de l'emergència al CCE.



Ajuntament d'Alcoi



## 7. Implantació i manteniment de l'operativitat del Pla

---

Una vegada aprovat el PTM pel Ple de l'Ajuntament, es trametrà al Departament de la Generalitat competent en material de Protecció Civil per a la seua homologació per part de la Comissió de Protecció Civil de la Comunitat Valenciana.

A partir de l'homologació, s'iniciarà la implantació d'aquest.

Perquè el PTM siga operatiu, és necessari que el personal intervinent tinga un coneixement profund dels mecanismes i de les actuacions planificades i assignades.

Aquesta fase d'informació i assumpció d'actuacions es denomina implantació.

L'Ajuntament promourà les actuacions necessàries per a la seua implantació i el manteniment de la seua operativitat. Així mateix portarà un inventari de la població crítica (aquella que per les seues característiques pròpies és susceptible d'un major grau d'afectació davant de qualsevol situació de risc) que no ha sigut reflectit anteriorment en l'apartat de població pel seu caràcter altament variable.

Després de l'homologació del Pla, s'establirà una planificació anual d'activitats que hagen de desenvolupar-se, tant pel que fa a la dotació d'infraestructures, divulgació i simulacres, com a l'actualització i revisió periòdica d'aquest.

### 7.1. Implantació

#### 7.1.1. Fases de la implantació

Les fases en què s'aborden durant la implantació són les següents:

- ✘ Verificació de la infraestructura del Pla
- ✘ Difusió
- ✘ Formació i ensinistrament
- ✘ Simulacre

En els tres mesos següents a l'homologació del Pla, es desenvoluparan les fases d'implantació d'aquest entre el personal implicat:

- ✘ Personal del CECOPAL (Director del Pla, Comité Assessor i Gabinet d'Informació) i personal del Centre de Comunicacions.
- ✘ Personal implicat en les Unitats Bàsiques.



Ajuntament d'Alcoi



### 7.1.2. Verificació de la infraestructura

Prèviament a la posada en marxa del Pla, l'Ajuntament verificarà l'existència i la idoneïtat de la funcionalitat de les infraestructures bàsiques necessàries per al seu funcionament i en especial:

- ✗ Sistemes de comunicació entre serveis.
- ✗ Dotació de mitjans necessaris al CECOPAL.
- ✗ Sistemes d'avisos a la població (dotació de mitjans als Polícies Locals).

### 7.1.3. Difusió del Pla

La difusió del Pla consisteix en l'enviament d'una còpia d'aquest al personal del CECOPAL i del Centre de Comunicacions i reunió informativa a fi d'aclarir possibles dubtes.

La tramesa d'aquells apartats rellevants del Pla per al personal implicat en les Unitats Bàsiques serà realitzat per part del Director del Pla.

### 7.1.4. Formació i instrucció

Durant aquesta fase es desenvoluparan els cursos de formació per als diferents serveis implicats.

### 7.1.5. Simulacres

El Director del Pla valorarà la necessitat de realitzar simulacres (parcials o globals).

### 7.1.6. Informació preventiva a la població

Dins de la fase d'implantació, se seguirà una política informativa, de cara a la divulgació del PTM a la població, a fi de facilitar la seua familiarització amb aquest. Així mateix, s'efectuarà una difusió de les recomanacions i consells que ha de seguir la població enfront dels diferents riscos existents en el municipi.

**Des del Departament Tècnic d'Emergències i Protecció Civil col·laborem en la realització de simulacres d'evacuació de centres docents i d'un altre tipus d'instal·lacions, i aprofitem aquestes ocasions per a incorporar la informació relativa al Pla Territorial Municipal enfront d'Emergències d'Alcoi.**

**També solem utilitzar el recurs de les conferències que realitzem en les urbanitzacions amb la temàtica dels incendis forestals per a posar-los al corrent dels aspectes que els afecten i que estiguen incorporats en el pla territorial.**



Ajuntament d'Alcoi



Per la nostra part també treballarem en un Geoportal ubicat dins del web Smart City de la nostra ciutat <https://smartcity-alcoi.com/geoportal/>, on estarà reflectida tota la informació que siga d'interès per a donar a conèixer el nostre pla territorial.

Es pretén que la informació d'aquest pla siga una cosa viva, que fluïska de cara a la població, per la qual cosa anualment es realitzaran campanyes d'informació a la població.

## 7.2. Manteniment de l'operativitat del PTM

### 7.2.1. Actualització - Revisió

Els Serveis Tècnics Municipals efectuaran l'actualització i revisió periòdica del PTM, per al manteniment de la seua vigència i operativitat, mitjançant la incorporació a aquest de qualsevol modificació en el Catàleg de Mitjans i Recursos i el Directori. Aquesta actualització es durà a terme anualment.

El Pla Territorial Municipal, en els seus aspectes relatius a la descripció dels riscos i els procediments operatius, serà revisat de forma exhaustiva cada sis anys.

El Director del Pla valorarà la conveniència de la realització d'un exercici i/o simulacre durant aquesta fase. Aquells aspectes que, després de la realització dels simulacres, es demostren no eficaços, seran modificats i les dites variacions s'incorporaran al text del Pla.

Les modificacions que s'incorporen al Pla seran comunicades a la Direcció General competent en matèria de Protecció Civil.

### 7.2.2. Formació Permanent

La formació del personal implicat, reflectida en l'apartat 7.1.4., serà una labor continuada, ja que aquest Pla és un document viu, subjecte a contínues revisions i actualitzacions.

Així mateix, la posada en marxa de simulacres periòdics formarà part d'aquesta labor de formació permanent.





Ajuntament d'Alcoi



Pla Territorial enfront d'Emergències

Municipi d'Alcoi

Revisió: febrer 2020

## Annex I

### Aprovació i Homologació del Pla

DATA D'APROVACIÓ	DATA D'HOMOLOGACIÓ
31 de juliol de 2020	10 de novembre de 2020

- ✘ Certificat d'acord de Ple de l'Ajuntament, pel qual s'aprova el Pla Territorial enfront d'Emergències (s'hi adjunta el certificat)
- ✘ Certificat d'homologació de la Comissió de Protecció Civil de la Comunitat Valenciana (s'hi adjunta el certificat)



SONIA FERRERO COTS, Secretaria DEL AYUNTAMIENTO DE ALCOY

CERTIFICO: Que en la sesión Ordinaria realizada por el Ple el día 31 de julio de 2020, según se desprende del acta y con la reserva que señala el artículo 206 del Reglamento de Organización, Funcionamiento y Régimen Jurídico de las Entidades Locales, en relación con los términos que resulten de su aprobación, consta lo siguiente:

### 7319/2020 PROTECCIÓN CIVIL

### APROVACIÓ PER L'AJUNTAMENT EN PLE DEL "PLA TERRITORIAL MUNICIPAL FRONT A LES EMERGÈNCIES D'ALCOI", AIXÍ COM ELS SEUS ANNEXOS

En cumplimiento del Artículo 14.b de la LEY 13/2010, de 23 de noviembre, de la Generalitat Valenciana, de Protección Civil y Gestión de Emergencias, donde se indica:

#### *"Artículo 14. Municipios*

*1. Dentro del ámbito de competencias atribuido en la legislación de régimen local y de acuerdo con los principios recogidos en la presente ley, corresponde a los municipios: a) Crear una estructura propia municipal de protección civil. b) **Elaborar y aprobar el Plan Territorial Municipal frente a Emergencias**, y los planes de actuación municipal frente a riesgos concretos, así como, en su caso, cualquier otro instrumento de planificación de protección civil de ámbito municipal. c) Colaborar .....*"

El Departamento de Emergencias y Protección Civil ha elaborado el nuevo Plan Territorial frente a Emergencias de Alcoy, ya que el anterior databa de finales de 1994 y estaba claramente desfasado. De la parte correspondiente a los anexos donde figuran datos de carácter personal se han realizado dos versiones, una completa para aprobar en Pleno y otra para la exposición pública donde se han eliminado estos datos.

Este Plan se ha redactado siguiendo las directrices fijadas el Plan Territorial de Emergencia de la Comunitat Valenciana y bajo la supervisión de los técnicos de la Agencia Valenciana de Seguridad y Respuesta a las Emergencias.

Para continuar la tramitación del mismo es necesaria su aprobación por la Corporación Municipal en sesión Plenaria, previo trámite de información pública, requisito indispensable según el Artículo 23.3 para que la Comisión de Protección Civil de la Comunitat Valenciana lo homologue.

*"Artículo 23. Los planes territoriales de ámbito inferior al comunitario*



*1. Los planes territoriales de ámbito inferior al de la Comunitat serán de ámbito municipal y supramunicipal. 2. La estructura y contenido de estos planes se acomodarán a las directrices dispuestas en esta ley y a las que fije el Plan Territorial de Emergencia de la Comunitat Valenciana. 3. Dichos planes serán aprobados por los plenos de las respectivas corporaciones locales, o por el pleno del órgano supramunicipal, en su caso, previo el trámite de información pública, debiendo ser homologados por la Comisión de Protección Civil de la Comunitat Valenciana en un plazo no superior a tres meses desde su recepción, siendo el silencio administrativo positivo. 4. En el caso .....*”

En base a lo anterior, el funcionario del servicio jurídico informa favorablemente el expediente, siendo el órgano competente para adoptar los acuerdos necesarios es el Pleno, previo el trámite de información Pública, trámite éste que se ha cumplido según consta en certificado emitido por la administrativa de gestión del SIAC sin que se hayan presentado alegaciones al mismo; asimismo en el informe del Jefe del Departamento de Emergencias y Protección Civil, se relacionan los errores detectados en el mismo y que han sido subsanados de oficio.

Cabe señalar que la aprobación del Plan Territorial Municipal frente a Emergencias de Alcoy no supone gasto para la arcas municipales.

A la vista de lo anterior, así como del dictamen favorable de la Comisión Informativa de Gobernanza y Régimen Interno, El Pleno de la Corporación, por unanimidad de sus asistentes, adopta los siguientes acuerdos:

PRIMERO: Aprobar el “Plan Territorial Municipal frente a Emergencias de Alcoy”, así como sus Anexos.

SEGUNDO: Dar traslado a la Comisión de Protección Civil de la Comunitat Valenciana para su homologación.

Y para que así conste expido el presente en legal forma, en Alcoy.

Vº. Bº.

ANTONIO FRANCES PEREZ  
ALCALDE  
Alcoy/Alcoi a 24 de setembre del 2020

SONIA FERRERO COTS  
SECRETARIA GENERAL  
Alcoy/Alcoi a 24 de setembre del 2020

NVL 20/209 (MCI/is)

**JORGE SUÁREZ TORRES**, Secretario de Actas del Pleno de la Comisión de Protección Civil de la Comunitat Valenciana,

**CERTIFICA:** Que el Pleno de la Comisión de Protección Civil de la Comunitat Valenciana, en la reunión del pasado 10 de noviembre de 2020, homologó el Plan Territorial Municipal frente a emergencias del municipio de Alcoí

EL SUBDIRECTOR GENERAL DE EMERGENCIAS



Ajuntament d'Alcoi



*Pla Territorial enfront d'Emergències*

*Municipi d'Alcoi*

*Revisió: febrer 2020*

## **Annex II**

### **Catàleg de mitjans i recursos**

S'han confeccionat unes fitxes que contenen les dades de localització de l'entitat o departament que disposa de recursos per a ser utilitzats en una emergència. La fitxa estableix, així mateix, el nombre i les característiques dels recursos esmentats.



**UNITAT BÀSICA DE SEGURETAT**

**FITXA NÚM. 1**

Entitat	Adreça	Població	Responsables / Càrrec	Telèfon
<b>Polícia Local</b>	C/ CASABLANCA, núm. 3 i 5 03801, ALCOI (ALACANT)	ALCOI	INTENDENT: Dada a disposició del Director del Pla 3 INSPECTORS: Dada a disposició del Director del Pla	96 553 71 45/46
<b>Recursos Polícia Local</b>	<p>6 PATRULLES (UNA D'AQUESTES 4x4); 1 ATESTAT; 4 VEHICLES CAMUFLATS; 3 FURGONS SENYALITZACIÓ; 1 FURGONETA SEGURETAT VIÀRIA; 1 FURGÓ OFICINA; 4 MOTOCICLETES; 4 ESCÚTERS</p> <p>1 INTENDENT; 3 INSPECTORS; 10 OFICIALS; 56 POLICIES; 4 OPERARIS MANTENIMENT</p>			
<b>Guàrdia Civil</b>	C/ JUAN GIL-ALBERT, núm. 8 - 03801, ALCOI (ALACANT)	ALCOI	Guàrdia Civil Destacament de Trànsit	96 552 12 90 / 062
<b>Cos Nacional de Polícia / Comissaria de referència</b>	C/ PERÚ, núm. 10 - 03803, ALCOI (ALACANT)	ALCOI	INSPECTOR EN CAP DEL COS NACIONAL DE POLICIA	96 652 64 57 / 091



Ajuntament d'Alcoi

## UNITAT BÀSICA D'INTERVENCIÓ

### FITXA NÚM. 2

Entitat	Adreça	Població	Responsable / càrrec	Telèfon
<b>Consorci Provincial de Bombers</b>	A-77, km 1, 03690 Sant Vicent del Raspeig, Alacant	Sant Vicent del Raspeig	inspector cap del Servei Operatiu Dada a disposició del Director del Pla	96 567 56 97 /112
<b>Parc de Bombers de La Muntanya</b>	AV. D'ALACANT, 58, 03829 COCENTAINA, ALACANT	COCENTAINA	Suboficial cap de parc Dada a disposició del Director del Pla	96 559 24 51 / 112
			Sergent de torn	
			Coordinador Provincial de la lluita contra Incendis Forestals Dada a disposició del Director del Pla	
<b>Subparc d'IBI</b>	CARRER JAÉN, 6, IBI	IBI	Cap de subparc Dada a disposició del Director del Pla	965553109
<b>Bombers Forestals</b>	FONT ROJA, CV-797, PK 5,556	ALCOI	CENTRE D'EMERGÈNCIES	112



Ajuntament d'Alcoi



Entitat	Adreça	Població	Responsable / càrrec	Telèfon
<b>ENTITAT DE VOLUNTARIS ACREDITATS PER A COL·LABORAR EN L'EXTINCIÓ D'INCENDIS FORESTALS</b>				
<b>Agrupació Contra Incendis Forestals  ACIF ALCOI</b>	Camí de Trencacaps, 4, 03802 Alcoi, Alacant	ALCOI	7 COORDINADORS: Dada a disposició del Director del Pla	96 533 64 62
	<p>L'entitat disposa de 50 voluntaris acreditats per a col·laborar en l'extinció d'incendis forestals.</p> <p>Mitjans materials:</p> <ul style="list-style-type: none"> <li>• 2 vehicles 5 places 4x4 per a transport de personal equipat</li> <li>• 2 vehicles de primera intervenció 4x4 equipats amb bomba d'alta pressió/cabal baix i depòsit de 600 l</li> <li>• 1 vehicle de telecomunicacions amb 4 emissores (2 VHF, 1 TETRA, 1 banda aèria)</li> </ul> <p>Mitjans materials:</p> <ul style="list-style-type: none"> <li>• 8 portàtils TETRA</li> <li>• 2 equips mòbils TETRA</li> <li>• 21 portàtils VHF</li> <li>• 7 emissores mòbils VHF</li> <li>• 3 motobombes de 33 m<sup>3</sup>/hora</li> <li>• 1 motoserra</li> </ul>			





Ajuntament d'Alcoi



Entitat	Adreça	Responsable / càrrec	Telèfon	Personal	REF.	
<b>ALVPC</b>	Casablanca, núm. 5 Tel 96 553 71 00 Ext. 1565 UTM 719886, 4286225	*Coordinador Dada a disposició del Director del Pla *Cap de l'agrupació Dada a disposició del Director del Pla		Voluntaris: 23	Plànol 6.9	
<b>Agrupació local de voluntaris de protecció civil</b>	Vehicles					
	Vehicle tot terreny 4x4: 1 Vehicles 5 places: 2 Furgó 9 Places: 1 Ciclomotor: 1					
	Recursos					
	Equips de radiocomunicacions, inclosos 6 portàtils TETRA					

Entitat	Adreça	Responsable / càrrec	Telèfon	Personal	REF.	
<b>Ajuntament</b>	C/ Casablanca, núm. 5 Tel 96 553 71 14 UTM 719854, 4286221	* Cap del Departament Dada a disposició del Director del Pla		* Coordinador Dada a disposició del Director del Pla * Tècnic Dada a disposició del Director del Pla	Plànol 6.9	
<b>Departament municipal d'Emergències i Protecció Civil</b>	Vehicles					
	Vehicle tot-camí 5 places: 1 Vehicle tot terreny 4X4 5 places: 1 Vehicle tot terreny pick-up 5 places: 1					
	Recursos					
Equips de radiocomunicacions, inclosos emissor base i 4 portàtils TETRA						



Ajuntament d'Alcoi



	<p>Kit per a vehicle pick-up extinció d'incendis (Depòsit 300 l i equip d'alta pressió)</p> <p>Kit per a vehicle pick-up actuació en nevades (Fulles llevaneus i escampador de sal)</p> <p>Carpa amb laterals: 1</p> <p>Kit d'il·luminació per a carpa: 1</p> <p>Conjunt de llums muntats en trípod: 2</p> <p>Taules plegables:</p> <p>Cadires plegables:</p> <p>Grup electrogen muntat en remolc insonoritzat 15 KVA trifàsic, dièsel: 1</p> <p>Grup electrogen monofàsic de 2,8 CVA: 1</p> <p>Grup electrogen monofàsic d'1 KVA (0,7 KW): 1</p>	
--	---	--

## UNITAT BÀSICA SANITÀRIA I D'ALBERG I ASSISTÈNCIA

### FITXA NÚM. 3

#### Recursos Sanitaris i d'Acció Social

Entitat	Adreça	Responsable / càrrec	Telèfon	Personal	REF.
<b>Creu Roja</b>	Roís de Corella 2 Tel. 96 533 22 44 UTM 720517, 4287280	*President Dada a disposició del Director del Pla		Cap d'operacions: 3 Cap d'equip: 4 Psicòleg/a: 4 Treballador/a social: 4	Plano 6.5
Assemblea d'Alcoi		*Director Dada a disposició del Director del Pla *Coordinador d'Emergències Dada a disposició del Director del Pla		Tècnic d'Emergències Sanitàries: 8 Socorrista: 38 Socorrista acompanyament: 12 Metge/a: 2 Enfermer/a: 5	



Ajuntament d'Alcoi



	<b>Vehicles</b>	
	<p>Vehicle transport personal 5 places: 3          Vehicle transport personal 9 places: 1          Vehicle transport personal 9 places adaptat: 1          Remolc caravana (lloc assistencial o d'informació): 1          Remolc lleuger (menys de 750 kg): 1          Ambulància assistencial tipus B: 2          Plataforma proximitat local: 1</p>	
	<b>Recursos</b>	
	<p>Llits plegables: 25          Equipament individual (sacs de dormir, kits higiene, roba, etc.): 25          Mantes polars: 100          Calfador bullidor de 8 litres: 1          Taula plegable: 6          Banc plegable: 12          Desa: 1          Megàfon: 1          Equips de radiocomunicacions: 10          Tenda plegable: 1          Kit d'il·luminació tenda plegable: 1          Grup electrogen: 1</p>	



Ajuntament d'Alcoi



Entitat	Adreça	Població	Responsable / càrrec	Telèfon	Recursos	REF.
<b>Hospital Verge dels Lliris</b>	Alcalde Francesc Boronat, 1 UTM 720405, 4287182	Alcoi		96 553 74 00	<b>Llits:</b> Instal·lats: 304 Funcionant: 267 <b>Locals consultes externes:</b> Hospital: 14 CCEE: 9 <b>Paritoris: 2</b> <b>Quiròfans</b> Programats: 7 Urgències: 1 CCEE: 2 <b>Sales Urgència:</b> Reconeixement: 1 Cures: 2 <b>Llits observ. Urgències: 6</b>	Plànol 6.5
<b>La Plaça</b>	Plaça Espanya, 2, UTM 719740, 4286302	Alcoi		96 652 77 50		Plànol 6.9
<b>Centre de Salut La Bassa</b>	Carrer Lluís Vives, s/n UTM 720073, 4287396	Alcoi		96 593 87 50		Plànol 6.5
<b>Centre d'especialitats La La Fàbrica</b>	Carrer Alcoleja, 3, UTM 719054, 4286129	Alcoi		96 693 77 50	Centre d'atenció continuada ambulatoria 1 SAMU	Plànol 6.8
<b>Centre de Salut Pública</b>	Av. Alameda Camilo Sesto, 41, UTM 719207, 4286543	Alcoi		96 652 80 00		Plànols 6.8
<b>Clínica Mariola</b>	Carrer Bisbe Orberà, 12 UTM 719320, 4286155	Alcoi		96 554 52 22		Plànols 6.8



Ajuntament d'Alcoi



<b>Sanatori Sant Jordi</b>	C/ Oliver, 55 UTM 718635, 4285695	Alcoi		96 533 04 00	2 quiròfans, 20 habitacions Servei d'urgències 24 h	Plànols 6.11
<b>FARMÀCIA ALAMEDA</b>	L'ALAMEDA, 53 UTM 719437, 4286801	Alcoi		96 533 14 27		Plànols 6.8
<b>FARMÀCIA BATOI</b>	Carrer SERRELLA, 2 UTM 717885, 4285286	Alcoi		96 533 25 23		Plànols 6.13
<b>FARMÀCIA CENTRAL</b>	Carrer SANT TOMÀS, 11 UTM 719699, 4286336	Alcoi		96 554 01 40		Plànols 6.9
<b>FARMÀCIA CERVANTES</b>	Carrer ELS ALÇAMORA, 19 UTM 719015, 4286063	Alcoi		96 552 56 40		Plànols 6.11
<b>FARMÀCIA COBELO C.B</b>	Carrer LLUÍS BRAILLE, 17 UTM 718619, 4286227	Alcoi		96 552 19 91		Plànols 6.5
<b>FARMÀCIA CONSUELO SÁNCHEZ GARCÍA</b>	Carrer OLIVER, 15 UTM 718978, 4285890	Alcoi		96 652 11 84		Plànols 6.11
<b>FARMÀCIA DR. AMORÓS</b>	Carrer CARMEN VIDAL, 9 UTM 719718, 4287444	Alcoi		96 533 60 01		Plano 6.5
<b>FARMÀCIA EDEL. CÓRCOLES</b>	Carrer ROGER DE LLÚRIA, 5 UTM 719594, 4286103	Alcoi	CORCOLES FERRANDIZ, MARÍA EDELMIRA	96 554 06 84		Plànol 6.9



Ajuntament d'Alcoi



<b>FARMÀCIA GUTIÉRREZ MIRÓ</b>	Carrer SANT ISIDRE, 18 UTM 719056, 4286538	Alcoi	GUTIERREZ MIRO, MANUEL	96 533 01 53		Plànol 6.8
<b>FARMÀCIA JOAQUÍN CLIMENT OLTRA</b>	Carrer FERRAN EL CATÒLIC, 20 UTM 720464, 4287461	Alcoi	CLIMENT OLTRA, JOAQUIN	96 533 30 96		Plànol 6.5
<b>FARMÀCIA JORGE BORONAT CORTÉS</b>	Carrer OLIVER, 51 UTM 718713, 4285735	Alcoi	BORONAT CORTES, JORGE	96 533 17 68		Plànol 6.11
<b>FARMÀCIA LLOPIS BOLUDA</b>	Carrer NA SAURINA d'ENTENÇA, 45 UTM 719203, 4286741	Alcoi	FARMACIA LLOPIS BOLUDA, C.B	96 533 09 82		Plànol 6.8
<b>FARMÀCIA MERCEDES VITORIA</b>	Avinguda PAÍS VALENCIÀ, 8 UTM 719531, 4286203	Alcoi	VALERO MAS, MAR	96 554 39 20		Plànol 6.9
<b>FARMÀCIA ROSARIO GARCÍA CHELET</b>	Carrer VALÈNCIA, 21 UTM 720399, 4288053	Alcoi	FRANCES SAMPER, ROSA	96 652 05 13		Plànol 6.11
<b>FARMÀCIA SAN LORENZO</b>	Carrer SANT LLORENÇ, 25 UTM 719643, 4286223	Alcoi	ROBLES SAEZ, MARGARITA	96 554 35 10		Plànol 6.9



Ajuntament d'Alcoi



<b>FARMÀCIA SANTA ROSA</b>	Carrer SANTA ROSA, 19 UTM 718812, 4286209	Alcoi	CERDA FERRE, MARÍA VICENTA	96 533 25 57		Plànol 6.8
<b>FARMÀCIA SASTRE</b>	Carrer SANT NICOLAU, 103 UTM 719753, 4285881	Alcoi	SASTRE NOGALES, JOSE RAMON	96 554 43 70		Plànol 6.12
<b>FARMÀCIA SEMPERE</b>	Carrer EL CAMÍ, 58 UTM 719536, 4285589	Alcoi	CARRATALA- MACARON, FARMACIA	96 554 37 61		Plànol 6.12
<b>FARMÀCIA TORMO</b>	Carrer MÚSIC CARBONELL, 5 UTM 719603, 4285465	Alcoi	TORMO COMPANY, AMPARO	96 554 26 33		Plànol 6.12
<b>FARMÀCIA VIADUCTO</b>	PASSEIG OVIDI MONTLLOR, 24 UTM 720190, 4286253	Alcoi	JORDA SEMPERE, PALOMA	96 554 71 83		Plànol 6.9
<b>LABORATORI DEL CAMPANAR</b>	Carrer PINTOR CASANOVA, 8 UTM 719761, 4286348	Alcoi	BORONAT MARTINEZ, MIGUEL	96 554 31 30		Plànol 6.9
<b>CENTRE FARMACÈUTIC ALCOI</b>	Polígon Industrial Cotes Baixes, Carrer D núm. 9 UTM 720792, 4288188	Alcoi		96 552 58 12		Plànol 6.3
<b>FARMÀCIA BELEN TOMAS GARCIA</b>	C/ CID, N°64  UTM 719535, 4287004	Alcoy	TOMAS GARCIA, BELEN	965 54 31 72		Plano 6.5
<b>FARMÀCIA PENADES</b>	C/ SAN NICOLAS, N°18	Alcoy	PENADES PINILLA, MARIA	965543574		Plano 6.9



Ajuntament d'Alcoi



	UMT 719752, 4286167		TERESA		
<b>FARMÀCIA LLULL</b>	C/ DE IBI, N°20 UTM 718662, 4286079	Alcoy	LLULL MIR, SANTIAGO	965331364	Plano 6.11
<b>CARMEN AZORIN NAVARRO</b>	C/ JUAN GIL ALBERT, N°13 UTM 719782, 4287210	Alcoy	AZORIN NAVARRO, MARIA DEL CARMEN	965524872	Plano 6.5
<b>MARIA DUART</b>	C/ SABADELL, N°10 UTM 720176, 4287543	Alcoy	DUART BOSCH, MARIA	965331248	Plano 6.5
<b>FARMÀCIA HISPANIDAD</b>	AV. DE LA HISPANIDAD, N°39 UTM 720280, 4287422	Alcoy	AURA TEROL, EMILIO	966523578	Plano 6.5
<b>FARMÀCIA CAFFARENA</b>	C/ JUAN DE JUANES, N°9 UTM 718658, 4285874	Alcoy	SAN MIGUEL CAFFARENA, JULIAN	965525510	Plano 6.11
<b>SAINZ NADALES</b>	C/ ESCULTOR RIDAURA, N°7 UTM 720072, 4287134	Alcoy	SAINZ NADALES , ELENA	965334075	Plano 6.5
<b>FARMÀCIA FERRE</b>	C/ FRANCESC PERERA, N°4 UTM 718885, 4286512	Alcoy	FERRE GIMENO, MARIA ASCENSION	965331786	Plano 6.8





Ajuntament d'Alcoi



<b>FARMÀCIA FLUVIA</b>	AV. ALAMEDA, N°28 UTM 718885, 4286512	Alcoi	FLUVIA PEIRO, CARLOS DANIEL	965330540		Plano 6.8
<b>FARMÀCIA FLUVIA PEIRO</b>	C/ SAN NICOLAS, N°5 UTM 719753, 4286219	Alcoi	GOMEZ SANSALONI, JOAQUIN	965543260		Plano 6.9
<b>FARMÀCIA VERONICA SEMPERE</b>	C/ JUAN GIL ALBERT, N°18 UTM 719929, 4287373	Alcoi	SEMPERE MATARREDO NA, VERONICA	965522290		Plano 6.5
<b>FARMÀCIA HORTA MAJOR</b>	C/ ESCULTOR PERESEJO N°36 UTM 718668, 4286624	Alcoi	FERNANDEZ GEISSER, JUAN	966526793		Plano 6.8
<b>SERVEI D'ASSISTÈNCIA SOCIAL MUNICIPAL</b>						
<b>Serveis Socials – UTS 01</b>	C/ El Camí, 40, portal 6, baixos UTM 719569, 4285731			96 553 71 24	4 psicòlegs 17 treballadores socials 6 educadores	Plànol 6.12
<b>Serveis Socials – UTS 02</b>	Av. d'Andalusia 13 - Centre Social de la Zona Nord UTM 720225, 4287027			96 553 71 29	1 tècnic d'animació sociocultural 2 tècnics d'inserció social	Plànol 6.5
<b>Serveis Socials – UTS 03</b>	C/ Oliver, 17 UTM 718963, 4285872			96 553 71 26	2 promotores d'igualtat auxiliars de llar 8 administratius	Plànol 6.11
<b>Agència AMICS</b>	C/ Roís de Corella, 2 - edifici de la Creu Roja UTM 720518, 4287284			96 533 22 40	2 assessors jurídics 2 conserges	Plànol 6.5



Ajuntament d'Alcoi

## FITXA NÚM. 4

### Centres d'alberg

Entitat	Adreça	Responsable / càrrec	Telèfon	Capacitat	Places menjador	REF.
<b>HOTEL RECONQUESTA</b>	Av. Pont de Sant Jordi, núm. 1 UTM 719460, 4286641		96 533 09 00	98 habitacions		Plànol 6.9
<b>HOTEL SERCOTEL</b>	Carrer Colom, núm. 1 UTM 719084, 4286274		96 533 36 06	84 habitacions	500 comensals	Plànol 6.8
<b>HOSTAL SAVOY</b>	Carrer Casablanca, núm. 9 UTM 719869, 4286203		96 554 72 72	29 habitacions	560 comensals	Plànol 6.9
<b>APARTAMENTS HOTEL RESIDENCIAL ALCOY</b>	Carrer Sant Joan de Ribera, 70 UTM 720210, 4286127		676 99 84 23	24 habitacions		Plànol 6.9
<b>HOTEL RURAL LA MOTA</b>	Partida Salterres, 21, UTM 716781, 4283645		96 654 03 70	12 habitacions		Plànol -----
<b>APARTAMENTS CASA TIMOTEO</b>	C/ Pintor Casanova, núm. 18 UTM 719756, 4286403		695 521 924	7 apartaments	No en disposa	Plànol 6.9
<b>CASA SEVERINA</b>	Carrer Casablanca, 26 UTM 719866, 4286199		96 554 72 72	1 apartament		Plànol 6.9
<b>CASA RURAL BONS AIRES</b>	Parc Natural Font Roja Partida Les Llacunes, 6 UTM 714924, 4283950		660 666 768	4 habitacions		Plànol -----



Ajuntament d'Alcoi



<b>CASA RURAL MASIA SAFRANERA</b>	Partida Les Llacunes, núm. 15 UTM 713098, 4283449		639 681 717	15 habitacions		Plànol -----
<b>CASA RURAL EL PARE SANT</b>	Partida Les Llacunes, núm. 11 UTM 713750, 4284198		636 480 233	10 habitacions		Plànol -----
<b>ALBERG EL BARADELLO DE MOYA</b>	Partida Riquer Baix, núm. 7 UTM 717435, 4286512		634 410 092	10 habitacions		Plànol 6.7
<b>POLIESPORTIU MUNICIPAL FRANCISCO LAPORTA</b>	Ctra. Font Roja, s/n. 03801 Alcoi, Alacant  UTM 719796, 4284332	Centre d'Esports Alcoi	96 554 07 56 Encarregat 628183029			Plànol 6.17
<b>POLIESPORTIU MUNICIPAL DE CARAMANXEL</b>	Av. Hispanitat, 10. 03804 Alcoi, Alacant  UTM 720178, 4287329	Centre d'Esports Alcoi	96 552 13 04 Dada a disposició del Director del Pla			Plànol 6.5
<b>CAMP DE FUTBOL MUNICIPAL EL COLLAO</b>	Carrer Oliver, s/n. 03802 Alcoi, Alacant UTM 718298, 4285538	Centre d'Esports Alcoi	96 652 20 65			Plànol 6.10
<b>COMPLEX ESPORTIU MUNICIPAL EDUARDO LATORRE</b>	Carrer Juan Gil-Albert, 6. 03804 Alcoi, Alacant  UTM 719708, 4287102	Centre d'Esports Alcoi	96 629 59 09 Telèfon Centre d'Esports 96 553 71 09			Plànol 6.5



Ajuntament d'Alcoi



<b>PAVELLÓ ESPORTIU GERMANS DE LA SALLE</b>	Carrer Barranc del Cint, 1, 03803 Alcoi, Alacant UTM 719139, 4287305	Col·legi La Salle	96 654 00 10			Plànol 6.4
<b>PAVELLÓ ESP. COL. SANT VICENT DE PAÛL</b>	Carrer La Miraculosa, s/n, 03802 Alcoi, Alacant UTM 718459, 4286196	Col·legi Sant Vicent de Paül	96 533 18 78			Plànol 6.8
<b>PAVELLÓ ESPORTIU IES COTES BAIXES</b>	Polígon Cotes Baixes C, 03804 Alcoi, Alacant UTM 720545, 4288071	Institut d'Ensenyament Secundari Cotes Baixes	96 652 81 10			Plànol 6.2
<b>PAVELLÓ ESPORTIU UPV CAMPUS D'ALCOI</b>	Plaça Ferrándiz i Carbonell, 1, 03801 Alcoi, Alacant UTM 719416, 4285883	Escola Politècnica Superior d'Alcoi – Universitat Politècnica de València	96 652 84 00			Plànol 6.11
<b>COL·LEGIS PÚBLICS I PRIVATS, INSTITUTS, CENTRES EDUCATIUS I UNIVERSITARIS</b>						
<b><u>IES PARE EDUARD VITÒRIA</u></b>	Avinguda d'Elx, 15, 03801 Alcoi, Alacant UTM 719482, 4285161		96 652 81 15			Plànol 6.15



Ajuntament d'Alcoi



<b>IES ANDREU SEMPERE</b>	Carrer Isabel la Catòlica, 46, 03803 Alcoi, Alacant UTM 718898, 4286877		96 652 81 20			Plànol 6.4
<b>IES COTES BAIXES</b>	Polígon Cotes Baixes C, 03804 Alcoi, Alacant UTM 720540, 4288015		96 652 81 10			Plànol 6.2
<b>CIP BATOI</b>	Carrer Societat Unió Musical, 8, 03802 Alcoi, Alacant UTM 717767, 4285459		96 652 76 60			Plànol 6.13
<b>CONSERVATORI DE MÚSICA JOAN CANTÓ</b>	Carrer Joan Cantó, 2, 03801 Alcoi, Alacant UTM 719431, 4286021		96 554 11 28			Plànol 6.11
<b>EPA ORÒSIA SILVESTRE</b>	Passeig Ovidi Montllor, 1, 03801 Alcoi, Alacant UTM 720098, 4286422		96 652 81 25			Plànol 6.9
<b>ESCOLA D'ART I SUPERIOR DE DISSENY D'ALCOI</b>	Carrer Barranc de Na Lloba, s/n, 03801 Alcoi, Alacant UTM 719487, 4286249		96 553 36 75			Plànol 6.9
<b>ESCOLA MUNICIPAL DE BELLES ARTS</b>	Passeig Ovidi Montllor, 1, 03801 Alcoi, Alacant UTM 720098, 4286422		96 554 54 91			Plànol 6.9
<b><u>ESCOLA OFICIAL D'IDIOMES</u></b>	Av. Andalusia, 4. 03804 Alcoi, Alacant UTM 720198, 4287133		96 553 36 60			Plànol 6.5



Ajuntament d'Alcoi



<b>COL·LEGI PÚBLIC EL ROMERAL</b>	Carrer del Mestre Josep Ribera Montes, 10. 03802 Alcoi, Alacant UTM 718434, 4286071		96 652 78 20			Plànol 6.11
<b>COL·LEGI PÚBLIC SANT VICENT</b>	Carrer Sant Vicent Ferrer, 50, 03801 Alcoi, Alacant UTM 719812, 4285422		96 652 78 25			Plànol 6.12
<b>COL·LEGI PÚBLIC MIGUEL HERNÁNDEZ</b>	Carrer Santa Teresa de Jornet, 2, 03804 Alcoi, Alacant UTM 720217, 4286930		96 652 75 65			Plànol 6.5
<b>COL·LEGI JOSEP ARNAUDA</b>	Carrer Pare Poveda, 1. 03804 Alcoi, Alacant UTM 719920, 4287182		96 533 03 58			Plànol 6.5
<b>COL·LEGI GERMANS DE LA SALLE</b>	Carrer Barranc del Cint, 1. 03803 Alcoi, Alacant UTM 719139, 4287305		96 654 00 10			Plànol 6.4
<b>COL·LEGI SANT VICENT DE PAÛL</b>	Calle La Miraculosa, s/n. 03802 Alcoi, Alacant UTM 718459, 4286196		96 533 18 78			Plànol 6.8
<b>COL·LEGI ESCLAVES</b>	Carrer Arquebisbe Domènech, 19, 03804 Alcoi, Alacant UTM 720492, 4287463		608 991 765			Plànol 6.5
<b>COL·LEGI D'EDUCACIÓ ESPECIAL TOMÀS LLÀCER</b>	Carrer Periòdic Ciutat, 4. 03803 Alcoi, Alacant UTM 719030, 4286987		96 652 78 30			Plànol 6.4



Ajuntament d'Alcoi



<b>EIMA JESUSET DEL MIRACLE</b>	Plaça la Concòrdia, 1. 03802 Alcoi, Alacant UTM 718775, 4285805		96 533 01 68			Plànol 6.11
<b>EIMA BATOI</b>	Carrer Serrella, 23. 03802 Alcoi, Alacant UTM 717771, 4285153		96 533 49 07			Plànol 6.13
<b>EIMA ZONA NORD</b>	Carrer General Prieto, 16. 03804 Alcoi, Alacant UTM 720188, 4287169		96 533 51 65			Plànol 6.5
<b>ESCOLA INFANTIL EL PARTIDOR</b>	Carrer Sant Nicolau, 183. 03801 Alcoi, Alacant UTM 719785, 4285676		96 652 75 85			Plànol 6.12
<b>UNIVERSITAT POLITÈCNICA DE VALÈNCIA – CAMPUS D'ALCOI</b>	Plaça Ferrándiz i Carbonell, 1, 03801 Alcoi, Alacant UTM 719523, 4285923		96 652 84 00			Plànol 6.12
<b>UNIVERSITAT D'ALACANT – CAMPUS D'ALCOI</b>	Carrer Sant Francesc, 10 (Edifici Cambra de Comerç) 03801- Alcoi, Alacant UTM 719659, 4286183		96 594 63 44			Plànol 6.9

**INFRAESTRUCTURES D'ESPECIAL VULNERABILITAT**

Entitat	Adreça	Responsable / càrrec	Telèfon	Capacitat	Places menjador	REF.
<b>RESIDÈNCIA ASSISTIDA DE LA 3ª EDAT MARIOLA</b>	Partida Horta Major, 11, 03818 Alcoi, Alacant UTM 718085, 4286590	Dada a disposició del Director del Pla	96 533 01 08	60 places		Plànol 6.7
<b>CENTRE DE RESPIR SOLROJA</b>	Partida Riquer Baix, s/n 03818 Alcoi, Alacant UTM 718013, 4286554	Dada a disposició del Director del Pla	96 652 30 56	18 places		Plànol 6.7
<b>CENTRE OCUPACIONAL I RESIDÈNCIA GORMAGET</b>	Cotes Altes, 27 03804 Alcoi, Alacant UTM 719925, 4288574	Directora Centro de día: Dada a disposició del Director del Pla  Director Residencia: Dada a disposició del Director del Pla	96 552 20 00	*Centre ocupacional 65 places *Residència 41 places *Centre de Dia 20 places		Plànol 6.2





Ajuntament d'Alcoi



## UNITAT BÀSICA DE SUPORT LOGÍSTIC

### FITXA NÚM. 5

#### Recursos

Entitat	Adreça	Responsable / càrrec	Telèfon	Personal	REF.
<b>FCC</b>	Polígon Cotes Baixes D 10 UTM 720832, 4288178	Responsable àrea Dada a disposició del Director del Pla	96 533 07 73	Encarregat i capatassos: 3 Administratius: 2 Mecànics: 2 Conductors: 14 Peons: 42	Plànol 6.3
MediAmbient, S.A.					
Vehicles					
Tractor New Holland: 1 Cuba Iveco 8.000 litres: 1 Cuba mixta 6.000 litres: 1 Camió caixa oberta basculant: 2 Camió caixa oberta plataforma i grua: 1					
Recursos					
Fulles llevaneu acoblables a camió: 2 Escampadors automàtics de sal: 2 Carros manuals escampadors de sal: 15 Fulles llevaneu manuals: 5					



Ajuntament d'Alcoi



Entitat	Adreça	Responsable / càrrec	Telèfon	Personal	REF.
<b>Ajuntament</b>	C/ Pintor Casanova, 10 Tel. 96 553 71 27 UTM 719760, 4286367	<b>Cap Departament</b> Dada a disposició del Director del Pla		1 Tècnic: Dada a disposició del Director del Pla 1 Capatàs: Dada a disposició del Director del Pla 2 Administratius: Dada a disposició del Director del Pla	Plànol 6.9
Departament Medi Ambient	<b>Vehicles</b>				
	Vehicle 4x4 Toyota Hilux 5 places Vehicle 4x4 Nissan Patfinder 7 places Vehicle 4x4 Nissan Patrol 2 places amb cabrestant Vehicle tot-camí Dacia Duster 5 places Furgó tot-camí Peugeot Parner 2 places Furgó Opel Vivaro 6 places Furgó Renault Kangoo 5 places Vehicle Renault Megane 5 places				
	<b>Recursos</b>				
	Motoserres: 6 Desbrossadores: 10 Podadores d'altura: 2 Grup electrogen gasolina 2.400 w: 1 Escampador de sal per a Pick Up: 1 Remolc xicotet: 1 Carpa 1 - Taules 2 - Cadires plegables 4 Aixades, pics, pales neu, 3 carretons, 2 motxilles sulfatadores. Walkies analògics amb carregador: 6				



Ajuntament d'Alcoi



Entitat	Adreça	Responsable / càrrec	Telèfon	Recursos	REF.
<b>Ajuntament</b>	Parc de la Glorieta Tel. 96 553 71 00 ext. 1495	<b>Tècnic</b> Dada a disposició del Director del Pla		Oficials. 4	Plànol 6.12
<b>Departament de Jardins</b>	UTM 719672, 4285840	<b>Encarregat</b> Dada a disposició del Director del Pla			
<b>Vehicles</b>					
Camió Nissan NT 400 amb ploma de 7,20 i càrrega de 315 kg. 3 places Furgó Peugeot Boxer 3 places Furgó Nissan NV 200 5 places Furgó Citroën Berlingo 2 places: 2 Vehicle Nissan Patrol 4x4 5 places					
<b>Recursos</b>					
Motoserres xicotetes model poda: 6 Motoserres grans: 4 Motobomba 600 litres per minut: 1 Grup electrogen gasolina 7.500 w trifàsic Grup electrogen gasolina 2.300 W: 2					



Ajuntament d'Alcoi



Entitat	Adreça	Responsable / càrrec	Telèfon	Personal	REF.
<b>Ajuntament</b>	Carrer Goya, 5, baixos Tel 96 551 62 09 UTM 719527, 4286098	<b>Cap del Servei</b> Dada a disposició del Director del Pla <b>Cap d'Explotació</b> Dada a disposició del Director del Pla		<b>1 Capatàs:</b> Dada a disposició del Director del Pla <b>1 Subcapatàs:</b> Dada a disposició del Director del Pla Oficials de 1ª: 9 (3 con carnet C1) Oficials de 3ª: 9 Personal administratiu: 9	Plànol 6.9
<b>Aqualia Servei proveïment aigua potable i clavegueram</b>	<b>Vehicles</b>				
	Vehicle Dacia Duster 4x4 5 places: 2 Furgó Peugeot Expert 3 places: 5 Furgó Renault Trafic 6 places: 1 Furgó Peugeot Partner 2 places: 2 Camió Nissab Cab Star 3.500 kg 3 places, amb ploma 5.6 m i càrrega de 830 kg Camió Mixt Renault 18.000 kg 3 places amb equip depressor i impulsor				
	<b>Recursos</b>				
Bomba buidatge Makita Aquamax 230 V Qmx. 250 l/min H màx. 10 m: 4 Motobomba Honda GX 120 de gasolina. Qmax. 250 l/min H màx. 30 m: 1 Hidronetejadora alta pressió 25 CV 56 l/min 150 bar, de gasolina: 1 Generador Gesan Honda 2,8 KVA de gasolina 2.300 W: 4 Generador Hyundai HY90000LE 6 KVA 4.800 W: 1 Càmera perxa 230 V TECSAN abast 50 m: 1 Càmera 230 V CCTV Robot abast 200 m					



Ajuntament d'Alcoi



Entitat	Adreça	Responsable / càrrec	Telèfon	Personal	REF.
<b>Ajuntament</b>	Passeig Ovidi Montllor 13 Tel. 96 553 71 00 ext. 1482	<b>Cap del Servei</b> Dada a disposició del Director del Pla		1 Encarregat: Dada a disposició del Director del Pla Oficial d'Obras i Serveis: 9 Oficial conductor: 1 Ajudant d'Obras i Serveis: 2 Oficial Llanderero: 3	Plànol 6.9
<b>Obres i Serveis</b>	UTM 720016, 4286570				
<b>Vehicles</b>					
Furgoneta Peugeot Partner 2 places: 2 Furgoneta Peugeot Partner 5 places: 2 Furgoneta Renault Kangoo 5 places Furgoneta Ford Transit connec 5 places Furgoneta Ford Transit courier 5 places (gasolina) Vehicle Nissan Patrol 4x4 9 places Furgó Peugeot Boxer curta 3 places Furgó Peugeot Boxer llarga 5 places Camió Iveco Eurocargo 3 places basculant i amb ploma					
<b>Recursos</b>					
Generador 4.000 W: 5 Generador 4.400 W: 1 Generador 1.800 W: 1 Generador 3.000 W: 1 Generador 3.000 W amb soldador incorporat: 1 Generador 8.000 W: 2 Escampadora de sal acoblable al vehicle Nissan L35 i a l'Iveco Eurocargo: 1 Maquina escampadora de sal manual: 2 Bomba de buidatge de 380 V submergible: 1 Bomba de buidatge de 220 V submergible: 1 Trepant martell de bateries: 1 Serra de sabre de bateria: 1					



Ajuntament d'Alcoi



Entitat	Adreça	Responsable / càrrec	Telèfon	Recursos	REF.
<b>Ajuntament Cementeri</b>	Ctra. Font Roja, 25, Tel 96 554 43 82 UTM 719776, 4284388	<b>Encarregat</b> Dada a disposició del Director del Pla		Sudaris: 50 Cambres frigorífiques: 4 Habitació de 25 m <sup>2</sup> habilitats com a cambra frigorífica d'emergència	Plànol 6.17

Entitat	Direcció	Responsable / càrrec	Telèfon	Personal	REF.
<b>Ajuntament</b>	Passeig Ovidi Montllor 13 Tel 965537100 ext 1482 UTM 720016, 4286570	<b>Cap del servei</b> Dada a disposició del Director del Pla		1 Encarregat: Dada a disposició del Director del Pla Oficials: 2 Ajudant: 1	Plànol 6.9
<b>Servei Elèctric</b>	<b>Vehicles</b>				
	Furgoneta Citroen Berlingo 2 places: 2 Furgoneta Peugeot Parner 5 places: 1				
	<b>Recursos</b>				
	Grup electrogen 3.000 W: 1				



Ajuntament d'Alcoi



Pla Territorial enfront d'Emergències

Municipi d'Alcoi

Revisió: febrer 2020

Entitat	Direcció	Responsable / carrèc	Teléfono	Personal	REF.
<b>Ajuntament Arquitectura</b>	Plaça d'Espanya, 1 Tel 96 553 71 94 UTM 719742, 4286291	<b>Arquitecte Municipal (Cap del Servei)</b> Dada a disposició del Director del Pla		1 Enginyer de camins i ports: Dada a disposició del Director del Pla 1 Arquitecte: Dada a disposició del Director del Pla 3 Arquitectes Tècnics: Dada a disposició del Director del Pla * Col·legi Territorial d'Arquitectes d'Alacant 96 521 84 00 * Col·legi Oficial d'Aparelladors i Arquitectes Tècnics d'Alacant 96 592 48 40	Plànol 6.9

Entitat	Direcció	Responsable / carrèc	Teléfono	Personal	REF.
<b>Ajuntament Serveis Socials</b>	El Camí, 40 Tel. 96 553 71 24 UTM 719565, 4285722	<b>Cap Departament</b> Dada a disposició del Director del Pla		Psicòlegs: 4 Treballadores socials: 17 Educaadores: 6 Tècnic animació sociocultural Tècnics d'inserció social: 2 Promotores d'igualtat: 2 Auxiliars de llar Personal administratiu: 8 Assessors Jurídics: 2 Conserges: 2	Plànol 6.12



Ajuntament d'Alcoi



Entitat	Direcció	Responsable / carrèc	Teléfono	Personal	REF.
<b>Ajuntament</b>	Juan Gil-Albert, 6 Tel. 96 553 71 09 UTM 719707, 4287104	<b>Cap del Servei</b> Dada a disposició del Director del Pla		1 Tècnic d'esports: Dada a disposició del Director del Pla 1 Encarregat: Dada a disposició del Director del Pla Administrativu: 2 Oficials instalacions: Ajudants de instalacions:	Plànol 6.9
<b>Instal·lacions Esportives</b>					
<b>Vehicles</b>					
Vehicles de 5 places: 2					
<b>Recursos</b>					
<p><b>*Poliesportiu Francisco Laporta</b> (Carretera Font Roja, s/n, tel. 96 554 07 56 UTM 719808, 4284343) - 3 pavellons coberts. Dutexes i lavabos. 4 camps de futbol exteriors. Servei de bar menjador: 100 comensals</p> <p><b>*Poliesportiu Juan Agudo Garat</b> (Av Hispanitat, 10, tel. 96 552 13 04 UTM 720193, 4287339) - 2 pistes exteriors de 40 x 20, Piscina aire lliure 25 x 12,5, dutxes i lavabos, servei de bar menjador 30 comensals.</p> <p><b>*Complex Esportiu Eduardo Latorre</b> (Juan Gil-Albert, núm. 6, tel 96 554 07 56 UTM 719707, 4287104) - 3 salas multiusos cobertes, piscina coberta, dutxes i lavabos.</p> <p><b>*Piscina Municipal Jose Trenzano Alós</b> (C/ Barranc del Cint, 14, tel. 96 533 17 32 UTM 719189, 4287355) - 1 pista exterior 40 x 20, piscina exterior de 50 x 15, dutxes i lavabos, sala de tir amb arc coberta de 6 x 15</p> <p><b>*Poliesportiu Municipal de Batoi</b> (C/ Montdúver, s/n, UTM 718041, 4285129) - 1 pista exterior de 45 x 15, piscina exterior 8 x 10, dutxes i lavabos.</p>					





Ajuntament d'Alcoi



## Centres de proveïment i altres recursos logístics

Entitat	Adreça	Responsable / càrrec	Telèfon	Recursos	REF.
Forns	<b>Celenpan</b> Av d'Elx, 27 UTM 719686, 4284965		96 554 94 57 695 90 45 49		Plànol 6.15
	<b>Neno</b> UTM 717350, 4285126		96 533 96 19		Plànol 6.13
Supermercats	<b>Family Cash</b> C/ València, 24 635 92 49 41 UTM 720378, 4287964	Responsable Dada a disposició del Director del Pla			Plànol 6.2
	<b>LIDL</b> C/ València, 2 900 95 83 11 UTM 720258, 4287749	Responsable de Zona Dada a disposició del Director del Pla			Plànol 6.2
	<b>Consum</b> <u>*C/ Tirant lo Blanc</u> , s/n 96 533 93 47 UTM 719803, 4287522 <u>*C/ Sabadell</u> , núm. 22 96 533 49 83 UTM 720259, 4287475	Responsable de Zona Dada a disposició del Director del Pla			Plànol 6.5  6.5



Ajuntament d'Alcoi



	<p><b>Mercadona</b>            * Av. Hispanitat, núm. 36            96 559 42 00            UTM 720618, 4287621            * Santa Rosa, núm. 15            96 533 06 48            UTM 718813, 4286220            * C/ Llibertat, núm. 34            96 652 28 22            UTM 718594, 4285736            * C/ El Camí, núm. 72            96 554 09 19            UTM 719554, 4285538</p>	<p>Responsable de zona            Dada a disposició del            Director del Pla</p>			<p>Plànol            6.6            6.11            6.11            6.12</p>
	<p><b>Masymas</b>            *C/ Sabadell, núm. 21            96 552 18 83            UTM 720239, 4287397            * C/ Santa Rosa, núm. 39            96 652 02 06            UTM 718782, 4285951            96 554 99 70            * Plaça d'Espanya, núm. 18            UTM 719717, 4286345</p>	<p>Responsable de zona            Dada a disposició del            Director del Pla</p>			<p>Plànol            6.5            6.11            6.9</p>
	<p><b>Kuups</b>            C/ Santa Rosa, núm. 10            902 70 26 04            UTM 718807, 4286276  <b>Economy Cash</b>            Alameda Camilo Sesto,            núm. 88            UTM 719576, 4286948</p>	<p>Responsable de zona            Dada a disposició del            Director del Pla</p>			<p>Plànol            6.2            6.9</p>



Ajuntament d'Alcoi



	<b>Carrefour Express</b> Av. País Valencià, 43 91 490 89 00 UTM 719414., 4286093				Plànol 6.11
	<b>Hiperber</b> C/ El Cami, núm. 71 96 554 61 08 UTM 719548, 4285436	Responsable de zona Dada a disposició del Director del Pla			Plànol 6.12
	<b>ALDI</b> Av Juan Gil-Albert, núm. 34 900 90 24 66 UTM 720036, 4287492	Responsable de zona Dada a disposició del Director del Pla			Plànol 6.5
Gasolineres	<b>Repsol</b> Av. Carmen Vidal, 6 <a href="tel:03804">03804</a> - Alcoi UTM 719779, 4287480		96 533 66 30		Plànol 6.5
	<b>Galp</b> C/ Alacant, 1 03801-Alcoi UTM 719325, 4285972		96 554 21 11		Plànol 6.11
	<b>Másoil</b> C/ Alacant, 62 03801-Alcoi UTM 719209, 4285294		96 554 22 01		Plànol 6.15
	<b>Galp</b> Ctra. N-340 km 131 03801-Alcoi UTM 719319, 4285978		96 554 29 06		Plànol 6.15



Ajuntament d'Alcoi



	<b>Gas Express</b> C/ València <a href="#">cant.</a> C/ Sant Joan Bosco, 1 03801 - Alcoi UTM 720308, 4287822		960 074 932		Plànol 6.2
	<b>Shell</b> C/ Alacant, 64 <a href="#">03801</a> - Alcoi UTM 719226, 4285248		689 366 903		Plànol 6.15
	<b>Petromax</b> C/ Alacant, 58 <a href="#">03801</a> - Alcoi UTM 719184, 4285280		96 554 10 72		Plànol 6.15
	<b>Repsol</b> Pg Cotes Baixes, carrer C, parc. 1, 0 03801 - Alcoi UTM 720613, 4288136		96 533 48 48		Plànol 6.2
	<b>Petronor</b> C/ Oliver, s/n <a href="#">03801</a> - Alcoi UTM 718331, 4285578		96 552 09 43		Plànol 6.11
Empreses d'Autobusos	Tuasa Carrer Filà Navarros, 41 baixos 03801 - Alcoi UTM 719470, 4284699	Dada a disposició del Director del Pla	96 554 10 28		Plànol 6..15
	Subús Alcoyana <a href="#">Av. Juan Gil-Albert, 65</a> ,ba 03804 Alcoi UTM 720084, 4287574	Dada a disposició del Director del Pla	96 552 05 62		Plànol 6.5



Ajuntament d'Alcoi



	Autocares Gregorio Arq. Doménech, 21 baixos 03804 Alcoi UTM 720565, 4287401		96 533 39 69		Plànol 6.5
	Masegosa Arq. Doménech, 19 baixos 03804 Alcoi UTM 720565, 4287401		96 533 03 16		Plànol 6.5

Entitat	Adreça	Responsable / càrrec	Telèfon	Personal	REF.
<b>Empreses d'Obres i Serveis</b>	*Polígon Cotes Baixes Carrer B - núm. 13 03804 Alcoi UTM 721088, 4287667	Cap d'obra Dada a disposició del Director del Pla		Oficial en maquinària excavació: 1 Oficial de soldadura. 1 Oficial: 2 Conductor vehicles pesants i grua: 1 Conductor elevador i formigonera autocarregador: 1 Especialista en maquinària excavació xicoteta: 1	Plànol 6.3
	Construcciones y excavaciones Miguel Martínez S.L. *Oficina Av Diputació, núm. 7 Benilloba Tel. 96 551 72 02	Arquitecte Dada a disposició del Director del Pla			
<b>Vehicles</b>					
<ul style="list-style-type: none"> <li>- Retro mixta terex amb braç telescòpic i martell demolidor</li> <li>- Retro mixta fermec proveïda de pala trituradora residus obres</li> <li>- Retro giratòria atles de rodes 18 t</li> <li>- Retro mini giratòria Hitachi d'1 t</li> <li>- Pala mini carregadora Fai</li> <li>- Camió centauro Iveco de 26.000 kg, proveït multilip amb servei dos contenidors i plataforma 24.000 kg</li> <li>- Camió grua Iveco 20 000 kg basculant</li> <li>- Camió Nissan Eco t 100, bolquet de 3.500 kg 3 places</li> </ul>					



Ajuntament d'Alcoi



	<ul style="list-style-type: none"> <li>- Camió Nissan Cabestar e 3.500 kg basculants 6 places</li> <li>- Furgona Ford Transit 6 places</li> <li>- Furgoneta Citroën C-15 5 places</li> <li>- Formigonera Ausa autocarregador de 1.100 m<sup>3</sup></li> <li>- Corró compactador Ingersol rand mod 0023 91500 kg</li> <li>- Camió basculant Pegaso 3.500 kg</li> </ul>	
	<p>Recursos</p> <ul style="list-style-type: none"> <li>-1 corró compactador dos corrns manual</li> <li>-5 martells elèctrics destrossadors (diverses grandàries)</li> <li>-5 grups electrògens (diversos amperatges)</li> <li>-1 bastida europea</li> <li>-2 màquines de tall amb aigua</li> <li>-7 radials</li> <li>-3 bombes astral victoria 11.000 l/h</li> <li>-3 toritos</li> </ul>	



Ajuntament d'Alcoi



Entitat	Adreça	Responsable / carrèc	Teléfono	Personal	REF.
<b>Empreses d'Obres i Serveis</b>	C/ Muro, núm. 10 Cocentaina (Alacant) UTM 723052, 4292987	*Cap Equips Dada a disposició del Director del Pla		Oficials: 12	Plànol SR
Construcciones TTG2		*Gerent Dada a disposició del Director del Pla			
<b>Vehicles</b>					
Retros mixtes: 3		Formigoneres: 7			
Giratòria de rodes de 22TN:		Equips d'asfalt: 1			
Giratòria de cadenes de 25TN: 1		Autocarregadors: 2			
Motoanivelladora: 1		Tractor: 1			
Giratòria d'erugues de 7TN: 1		Minifrontal Agranadora Fresadora: 1			
Camions Centauro: 2		Compactador: 1			
Camions Banyera: 4		Cuba d'aigua: 1			
Camió Góndola: 1					

Entitat	Direcció	Responsable / carrèc	Teléfono	Personal	REF.
<b>Empresas de Obras y Servicios</b>	Av. País Valencia, núm. 41 Muro d'Alcoi	Gerent: Dada a disposició del Director del Pla		Oficials: 6 Enginyer: 1	....
Construcciones MURO 1953, S.L.					
<b>Vehicles</b>					
Retroexcavadora mixta: 1					
Miniexcavadora mixta: 1					
Camions de 3,5 t: 2					
Furgonetes: 2					
<b>Recursos</b>					
Agranadora per a la minicarregadora: 1					



Ajuntament d'Alcoi



Pla Territorial enfront d'Emergències

Municipi d'Alcoi

Revisió: febrer 2020

	Fresadora per a la minicarregadora: 1	
--	---------------------------------------	--

Maquinària particular	Nom	Adreça	Telèfon	Maquinària
	Pedro Pérez Sánchez	C/ Gregori Casasempere Juan	667566551	Retroexcavadora de pneumàtics

Maquinària particular	Nom	Adreça	Telèfon	Maquinària
	Adrián		696613673	Retroexcavadora de pneumàtics



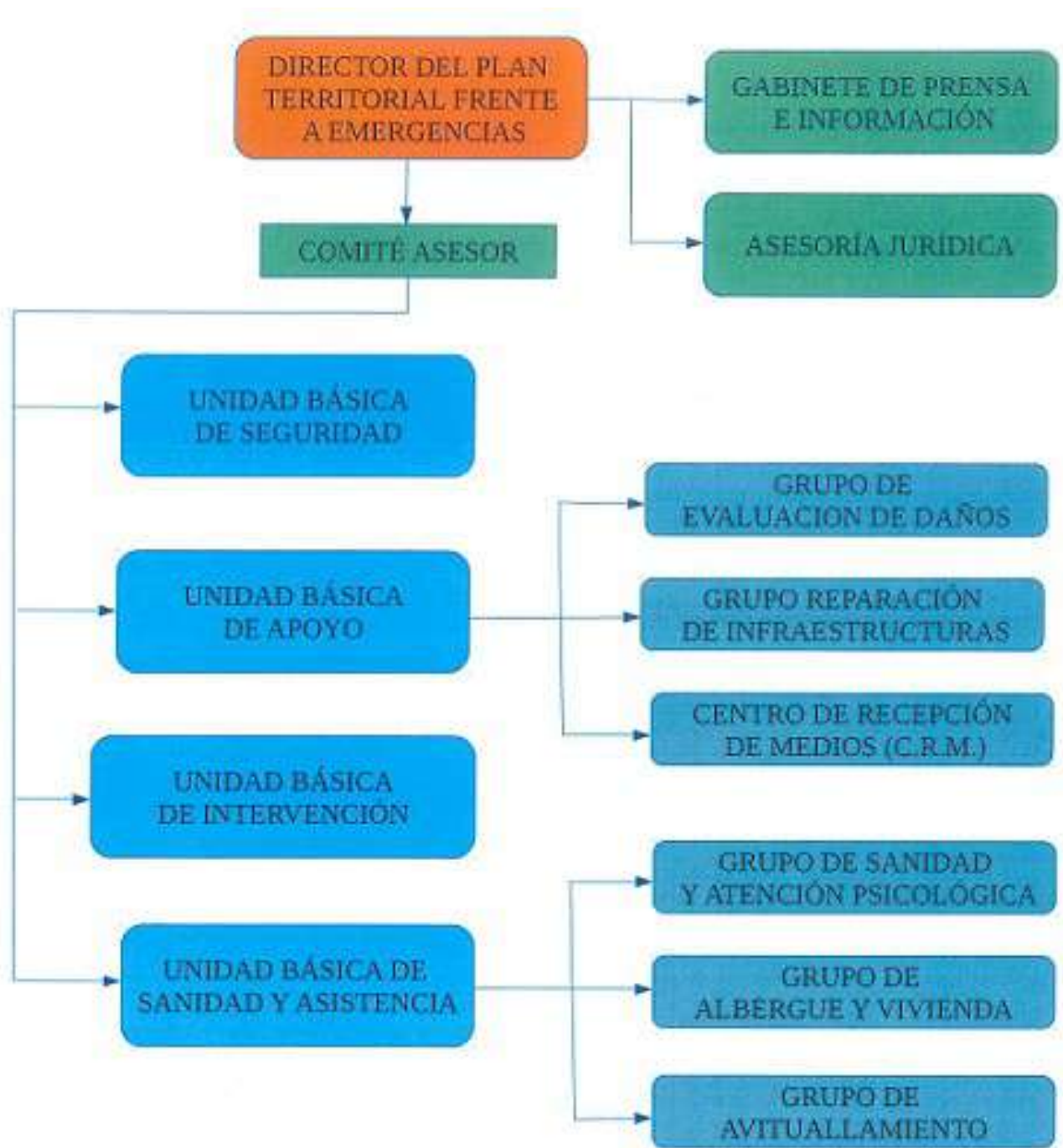


Ajuntament d'Alcoi



## Annex III Directori

### ORGANIGRAMA





Ajuntament d'Alcoi



Pla Territorial enfront d'Emergències

Municipi d'Alcoi

Revisió: febrer 2020

## DIRECTORI

<b>DIRECTOR DEL PLA</b>		
NOM	CÀRREC	TEL. / FAX
ANTONIO FRANCÉS PÉREZ	ALCALDE-PRESIDENT DE L'AJUNTAMENT D'ALCOI	96 553 71 33 FAX 96 553 71 73

<b>SUBSTITUTS</b>		
NOM	CÀRREC	TEL. / FAX
LORENA ZAMORANO GIMENO	PRIMER TINENT D'ALCALDE	
JORDI MARTÍNEZ JUAN	SEGON TINENT D'ALCALDE	
VANESA MOLTÓ MONCHO	TERCER TINENT D'ALCALDE	
ALBERTO BELDA RIPOLL	QUART TINENT D'ALCALDE	

<b>GABINET DE PREMSA I INFORMACIÓ</b>		
NOM	CÀRREC	TEL. / FAX
CAROLINA ORTIZ PINEDA	REGIDORA DE FESTES	
SUBSTITUT		
LORENA ZAMORANO GIMENO	REGIDORA DE TURISME	
<b>COORDINACIÓ GABINET DE PREMSA I INFORMACIÓ</b>		
XESCA LLORIA SÁEZ	CAP DE GABINET D'ALCALDIA	
SUBSTITUT		
RAFAEL CERDÁ MIRALLES	PREMSA ALCALDIA	

<b>ASSESSORIA JURÍDICA</b>		
NOM	CÀRREC	TEL. / FAX
VANESA MOLTÓ MONCHO	REGIDORA DE RÈGIM JURÍDIC	
SUBSTITUTA		
LORENA ZAMORANO GIMENO	REGIDORA DE CONTRACTACIÓ	
<b>COORDINACIÓ ASSESSORIA JURÍDICA</b>		
SONIA FERRERO COTS	SECRETÀRIA MUNICIPAL	
SUBSTITUT		
HERMELANDO LINARES SEGUÍ	CAP DEPT. ASSESSORIA JURÍDICA	



Ajuntament d'Alcoi



## COMITÉ ASSESSOR

### UNITAT BàSICA DE SEGURETAT

NOM	CÀRREC	TEL. / FAX
RAÛL LLOPIS I PALMER	REGIDOR DE POLICIA	
SUBSTITUT		
JORDI SILVESTRE JOVER	REGIDOR DE PROTECCIÓ CIVIL	
COORDINACIÓ UNITAT BàSICA DE SEGURETAT		
CARLOS MARTÍN ARÉVALO	INTENDENT POLICIA LOCAL ALCOI	
SUBSTITUT		
MERCEDES PONSODA VERDÚ	INSPECTORA POLICIA LOCAL ALCOI	

### UNITAT BàSICA D'INTERVENCIÓ

NOM	CÀRREC	TEL. / FAX
JORDI SILVESTRE JOVER	REGIDOR DE PROTECCIÓ CIVIL	
SUBSTITUT		
LORENA ZAMORANO GIMENO	REGIDORA D'URBANISME	
COORDINACIÓ UNITAT BàSICA D'INTERVENCIÓ		
JUAN CARLOS TEROL GADEA	CAP DEPARTAMENT D'EMERGÈNCIES I PROTECCIÓ CIVIL	
SUBSTITUT		
CARLES SAMPER SÁNCHEZ	CAP DEPARTAMENT DE MEDI AMBIENT	

### UNITAT BàSICA SANITÀRIA I ASSISTÈNCIA

NOM	CÀRREC	TEL. / FAX
MIGUEL JUAN REIG ABAD	REGIDOR DE SALUT PÚBLICA	
SUBSTITUT		
VANESSA MOLTÓ MONCHO	REGIDORA DE COMERÇ	
GRUP DE SANITAT I ATENCIÓ PSICOLÒGICA		
ARANZA DE GRACIA GOMIS	REGIDORA DE SERVEIS SOCIALS	
SUBSTITUT		
TERESA SANJUÁN OLTRA	REGIDORA DEFENSA CIUTADANA	



Ajuntament d'Alcoi

Revisió: febrer 2020

<b>COORDINACIÓ GRUP DE SANITAT I ATENCIÓ PSICOLÒGICA</b>		
ELOISA SEMPÈRE LOSADA	CAP DEPT. DE SERVEIS SOCIALS	
SUBSTITUT		
SAMANTA RUANO BLANCO	CAP DEPARTAMENT DE SANITAT	
<b>GRUP D'ALBERG I HABITATGE</b>		
MARÍA BACA NICOLÁS	REGIDORA D'HABITATGE	
SUBSTITUT		
LORENA ZAMORANO GIMENO	REGIDORA DE CONTRACTACIÓ	
<b>COORDINACIÓ GRUP D'ALBERG I HABITATGE</b>		
LUIS MOLINA JAÉN	CAP DEPARTAMENT DE PATRIMONI I HABITATGE	
SUBSTITUT		
FERNANDO GARCÍA SEBASTIÁ	CAP DEPARTAMENT URBANISME	
<b>GRUP D'AVITUALLAMENT</b>		
VANESSA MOLTÓ MONCHO	REGIDORA DE COMERÇ	
SUBSTITUTA		
TERESA SANJUÁN OLTRA	REGIDORA DE CONSUM	
<b>COORDINACIÓ GRUP D'AVITUALLAMENT</b>		
ÀLEX MARTÍNEZ JUAN	CAP DEPARTAMENT INNOVACIÓ	
SUBSTITUT		
ELENA ROIG CARDONA	CAP DE L'OMIC	

<b>UNITAT BÀSICA SUPORT</b>		
<b>NOM</b>	<b>CÀRREC</b>	<b>TEL. / FAX</b>
JORDI MARTÍNEZ JUAN	REGIDOR D'OBRES I SERVEIS	
SUBSTITUT		
ALBERTO BELDA RIPOLL	REGIDOR DE RECURSOS HUMANS	
<b>GRUP D'AVALUACIÓ DE DANYS</b>		
LORENA ZAMORANO GIMENO	REGIDORA D'URBANISME	
SUBSTITUT		
ALBERTO BELDA RIPOLL	REGIDOR DE RECURSOS HUMANS	



Ajuntament d'Alcoi

Revisió: febrer 2020

<b>COORDINACIÓ GRUP D' AVALUACIÓ DE DANYS</b>		
DANIEL MULLOR SANJOSÉ	CAP DEPT. D'ARQUITECTURA	
SUBSTITUT		
FRANCISCO MUÑOZ RAMOS	ENGINYER DE CAMINS	
<b>GRUP DE REPARACIÓ D'INFRAESTRUCTURES</b>		
JORDI MARTÍNEZ JUAN	REGIDOR D'OBRES I SERVEIS	
SUBSTITUT		
MIGUEL JUAN REIG ABAD	REGIDOR DE PREV, RISCOS LABORALS	
<b>COORDINACIÓ GRUP DE REPARACIÓ D'INFRAESTRUCTURES</b>		
MIGUEL SIGNES VERDERA	INSPECTOR GENERAL DE SERVEIS	
SUBSTITUT		
ZOILA MIRA IBORRA	CAP BRIGADA D'OBRES I SERVEIS	
<b>COORDINACIÓ MUNICIPAL CENTRE DE RECEPCIÓ DE MITJANS (C.R.M.)</b>		
CARLOS TOMÁS RIDAURA	COORDINADOR MUNICIPAL DE PROTECCIÓ CIVIL	
SUBSTITUT		
QUICO RUBIO FIGUEROLA	INSPECTOR DE MEDI AMBIENT	

<b>Contactes Urbanitzacions</b>		
Urbanització	CÀRREC/nom	TEL. / FAX
<b>Barxell</b>	Dada a disposició del Director del Pla	
<b>Estepar</b>		
<b>Montesol</b>		
<b>Baradello</b>		
<b>Blai Giner</b>		
<b>Rambla Alta</b>		
<b>Sargento</b>		



Ajuntament d'Alcoi



## Annex IV Cartografia

Mapa 1 - Situació Terme Municipal

Mapa 2 - Medi Físic

Mapa 2.2 - Atles medi físic

Mapa 3 - Infraestructures Terme

Mapa 4.1 - Infraestructures Nucli Urbà

Mapa 4.2 - Urbanització el Baradello

Mapa 4.3 - Urbanització Montesol

Mapa 4.4 - Urbanització l'Estepar

Mapa 5.1 - Serveis Terme Municipal

Mapa 5.2 - Serveis Terme Municipal

Mapa 5.3 - Serveis Terme Municipal

Mapa 5.4 - Serveis Terme Municipal

Mapa 6 - Serveis Urbans

Mapa 6.0 - Serveis Urbans General

Mapa 7.1 - Riscos TM Incendis

Mapa 7.2 - Riscos TM Inundacions

Mapa 7.3 - Riscos TM Sísmics

Mapa 7.4 - Riscos TM Nevades

Mapa 7.4.0 - Riscos TM Nevades General

Mapa 8 - Hidrants Nucli Urbà

Mapa 9 - Pous i depòsits d'aigua potable

Mapa 10 - Desfibril·ladors

Mapa 11.1 - Evacuació Zona Alta

Mapa 11.2 - Evacuació Zona Centre

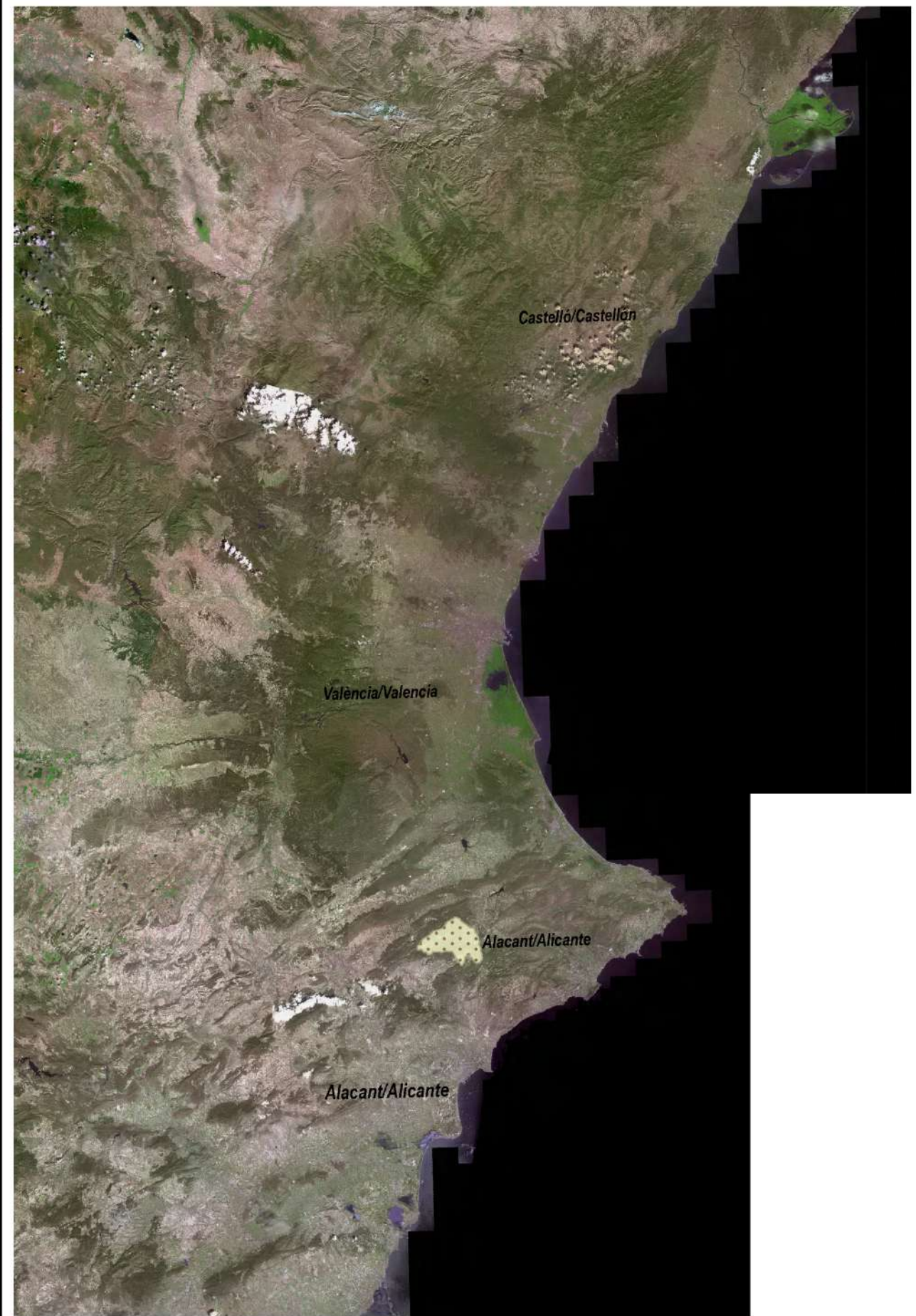
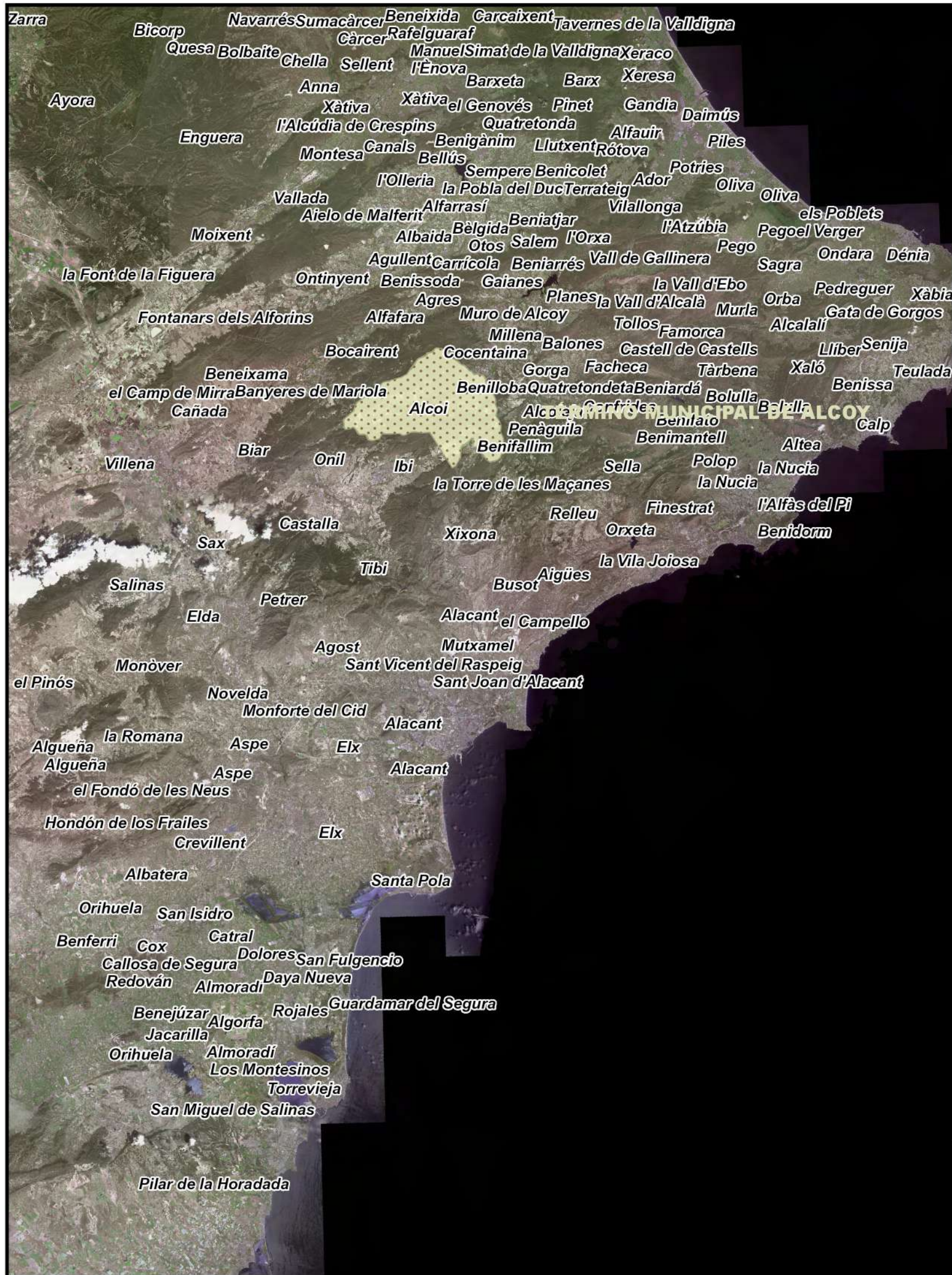
Mapa 11.3 - Evacuació Zona Viaducte

Mapa 11.4 - Evacuació Zona Santa Rosa

Mapa 11.5 - Evacuació Zona Eixample

Mapa 11.6 - Evacuació Zona Nord

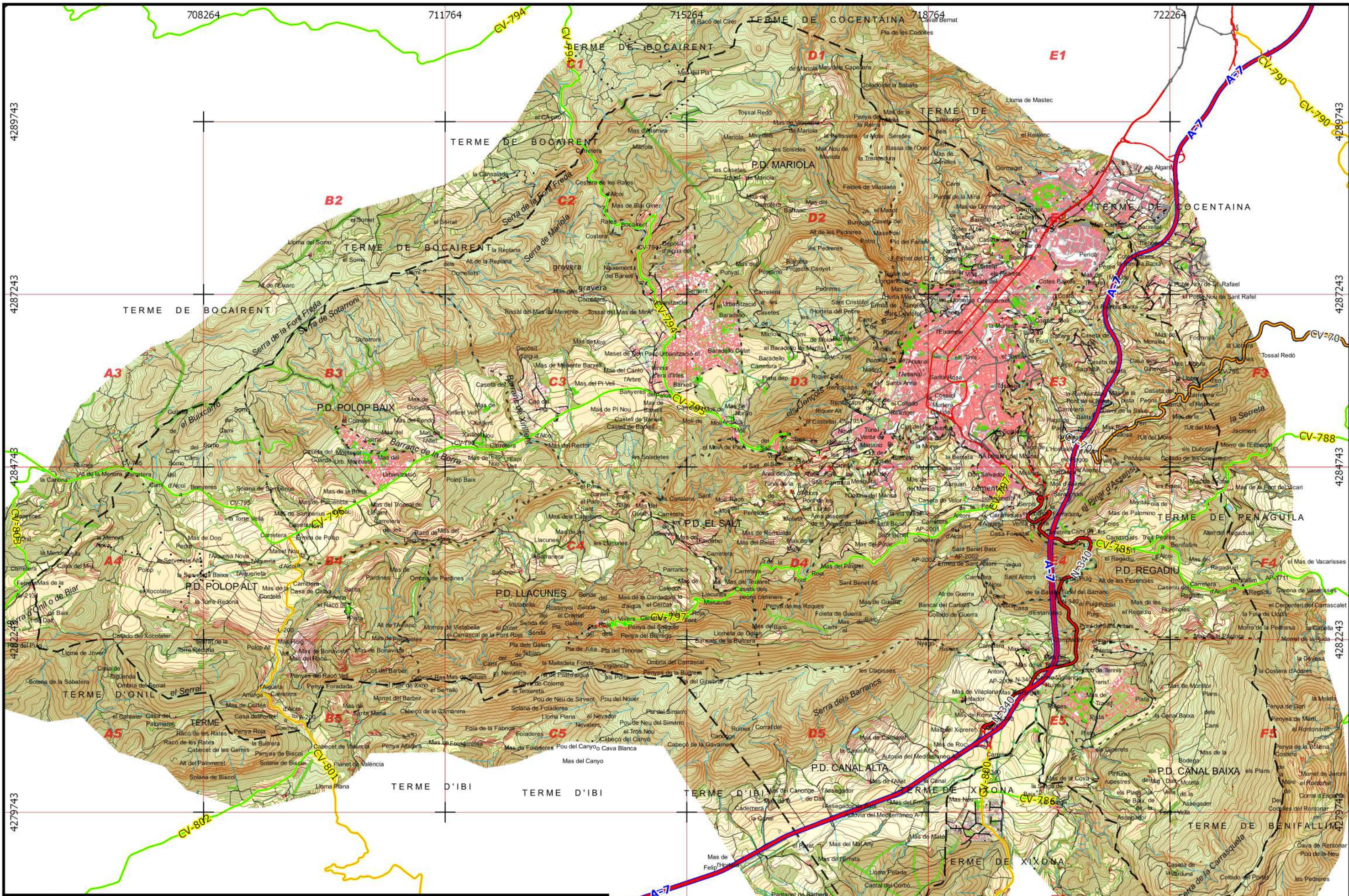
Mapa 11.7 - Evacuació Zona Batoi



**PLAN TERRITORIAL MUNICIPAL DE EMERGENCIA DE ALCOY**  
 Fecha de revisión: Agosto 2019

**PLANO 1: SITUACIÓN DEL TÉRMINO MUNICIPAL**

Excm. Ajuntament d'Alcoy



**PLAN TERRITORIAL MUNICIPAL DE EMERGENCIA DE ALCOY**

Fecha de revisión: Agosto 2019

**PLANO 2: MEDIO FÍSICO**



715264

718764

722264

4289743

4287243

4284743

4282243

4279743

4277243

4274743

4272243

715264

718764

722264

725764



705000

706000

707000

708000

4287000

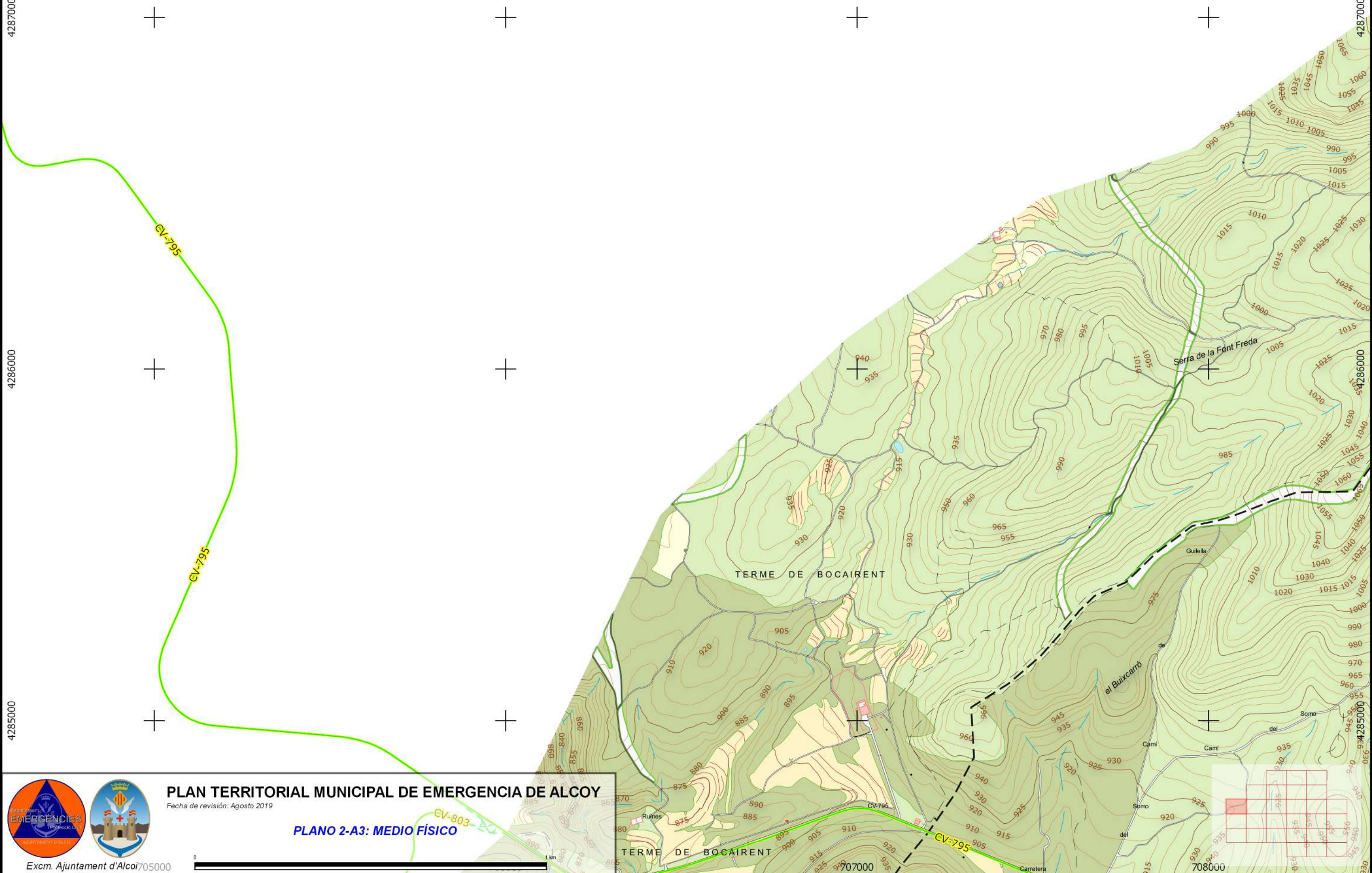
4287000

4286000

4286000

4285000

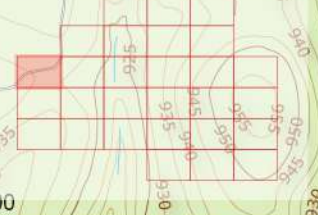
4285000



# PLAN TERRITORIAL MUNICIPAL DE EMERGENCIA DE ALCOI

Fecha de revisión: Agosto 2019

## PLANO 2-A3: MEDIO FÍSICO



705000

707000

708000

4285000

4285000

705000

706000

707000

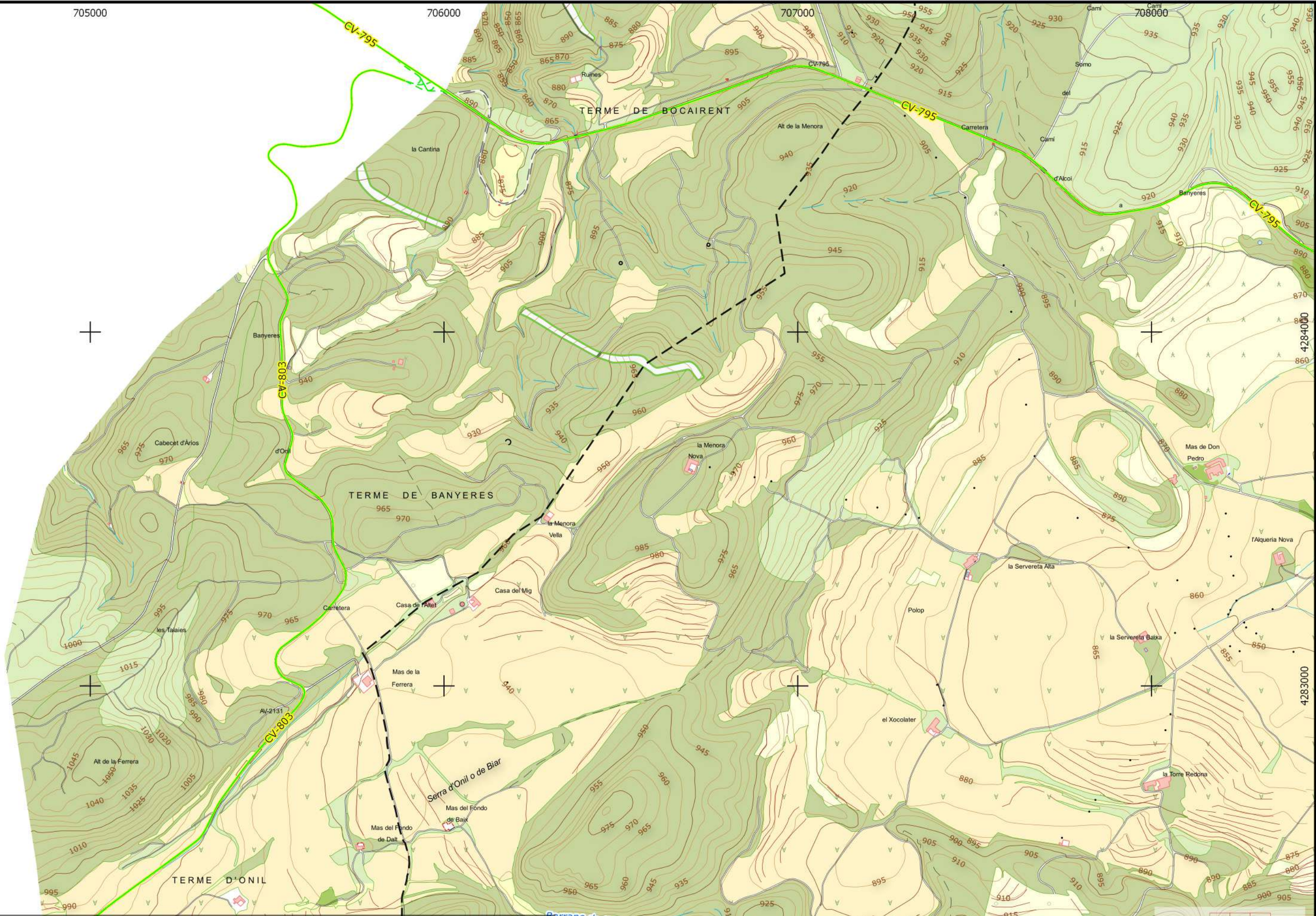
708000

4284000

4284000

4283000

4283000



**PLAN TERRITORIAL MUNICIPAL DE EMERGENCIA DE ALCOY**

Fecha de revisi3n: Agosto 2019

**PLANO 2-A4: MEDIO FÍSICO**



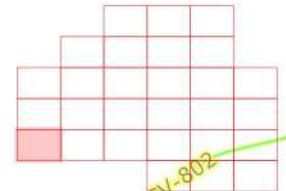


**PLAN TERRITORIAL MUNICIPAL DE EMERGENCIA DE ALCOY**

Fecha de revisión: Agosto 2019

**PLANO 2-A5: MEDIO FÍSICO**

Excm. Ajuntament d'Alcoi



707000

708000

709000

710000

711000

4289000

4289000

4288000

4288000



# PLAN TERRITORIAL MUNICIPAL DE EMERGENCIA DE ALCOY

Fecha de revisión: Agosto 2019

## PLANO 2-B2: MEDIO FÍSICO

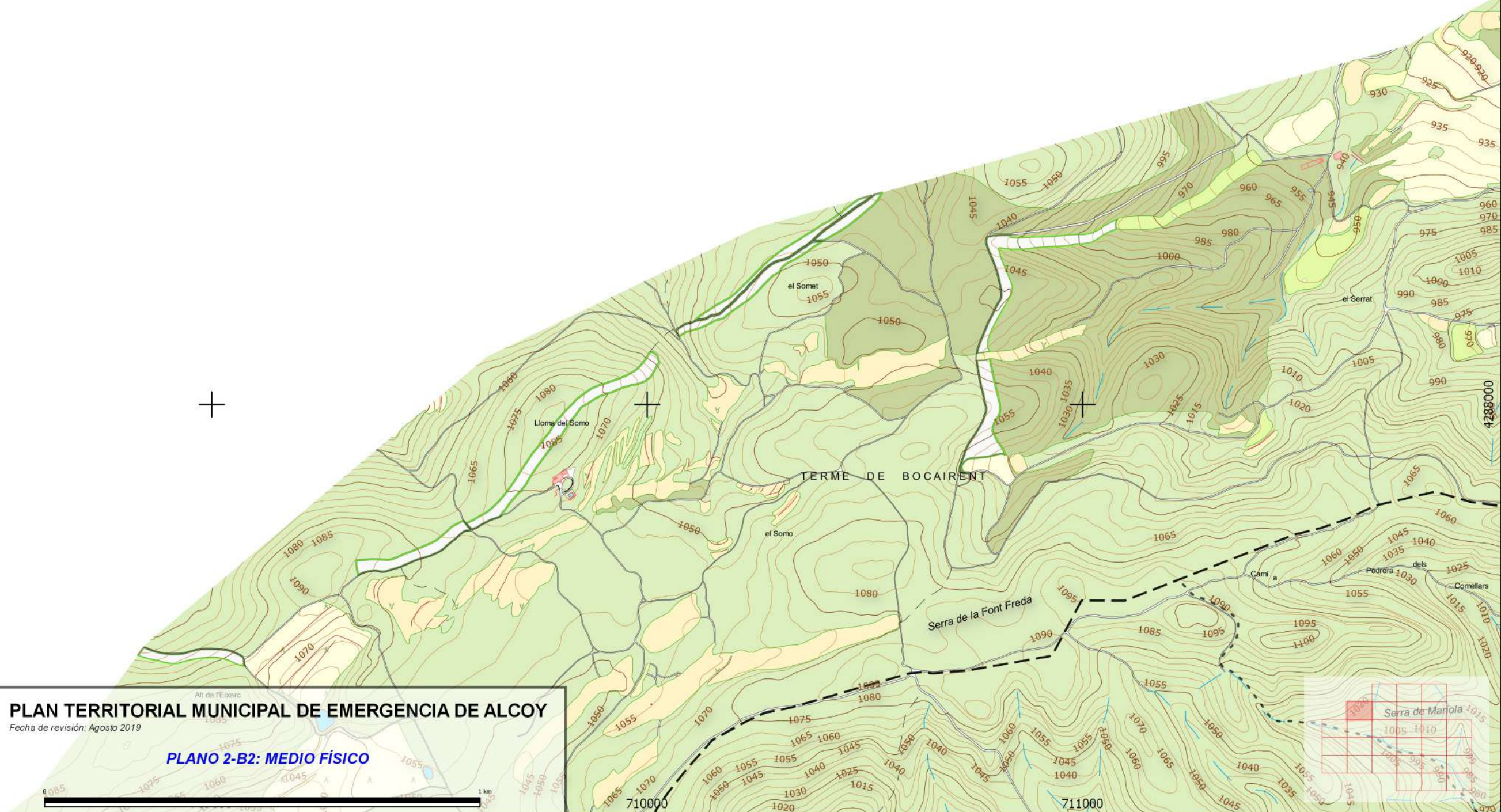


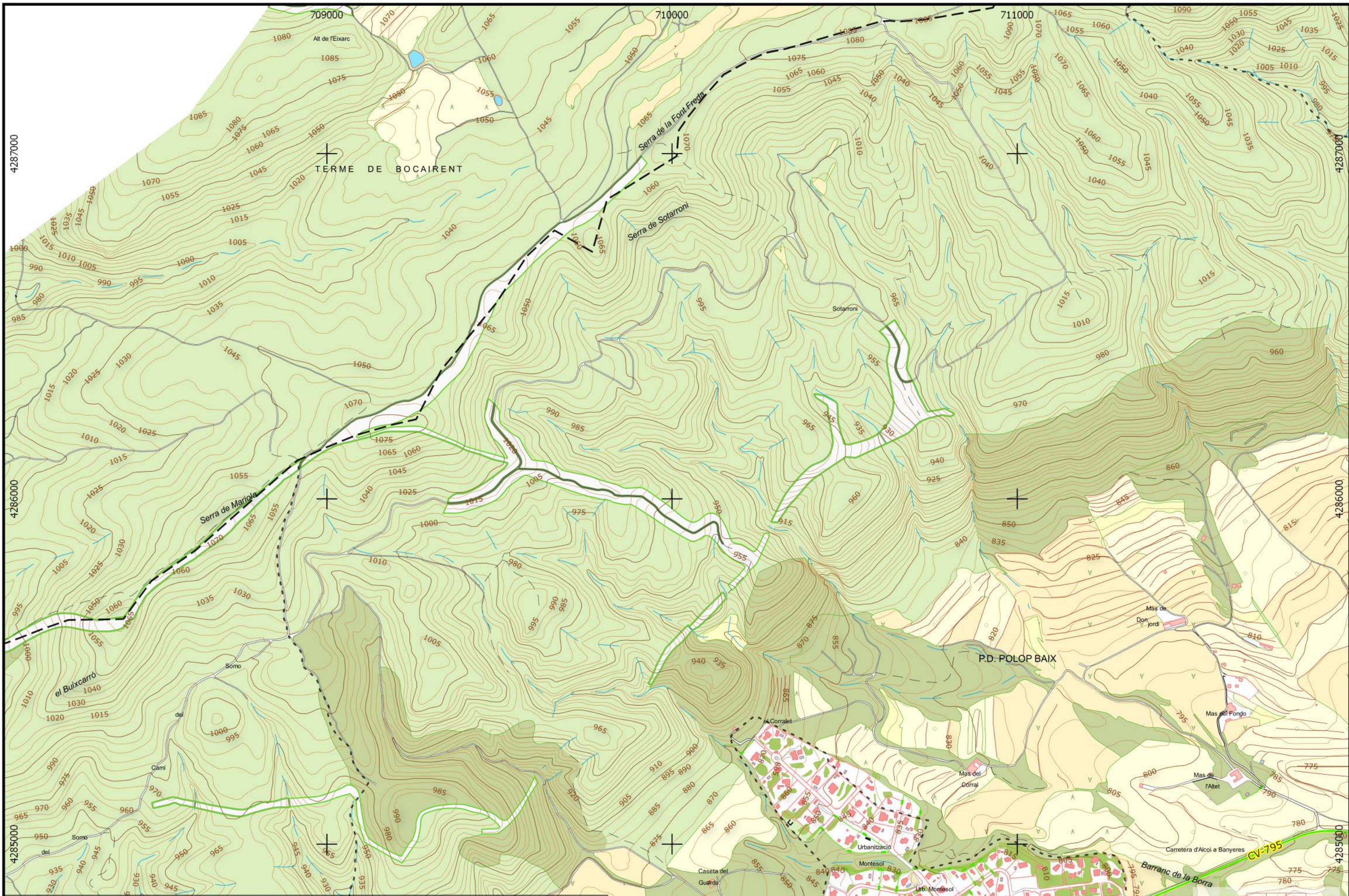
Excm. Ajuntament d'Alcoi



710000

711000

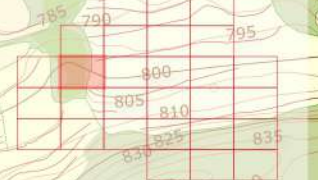




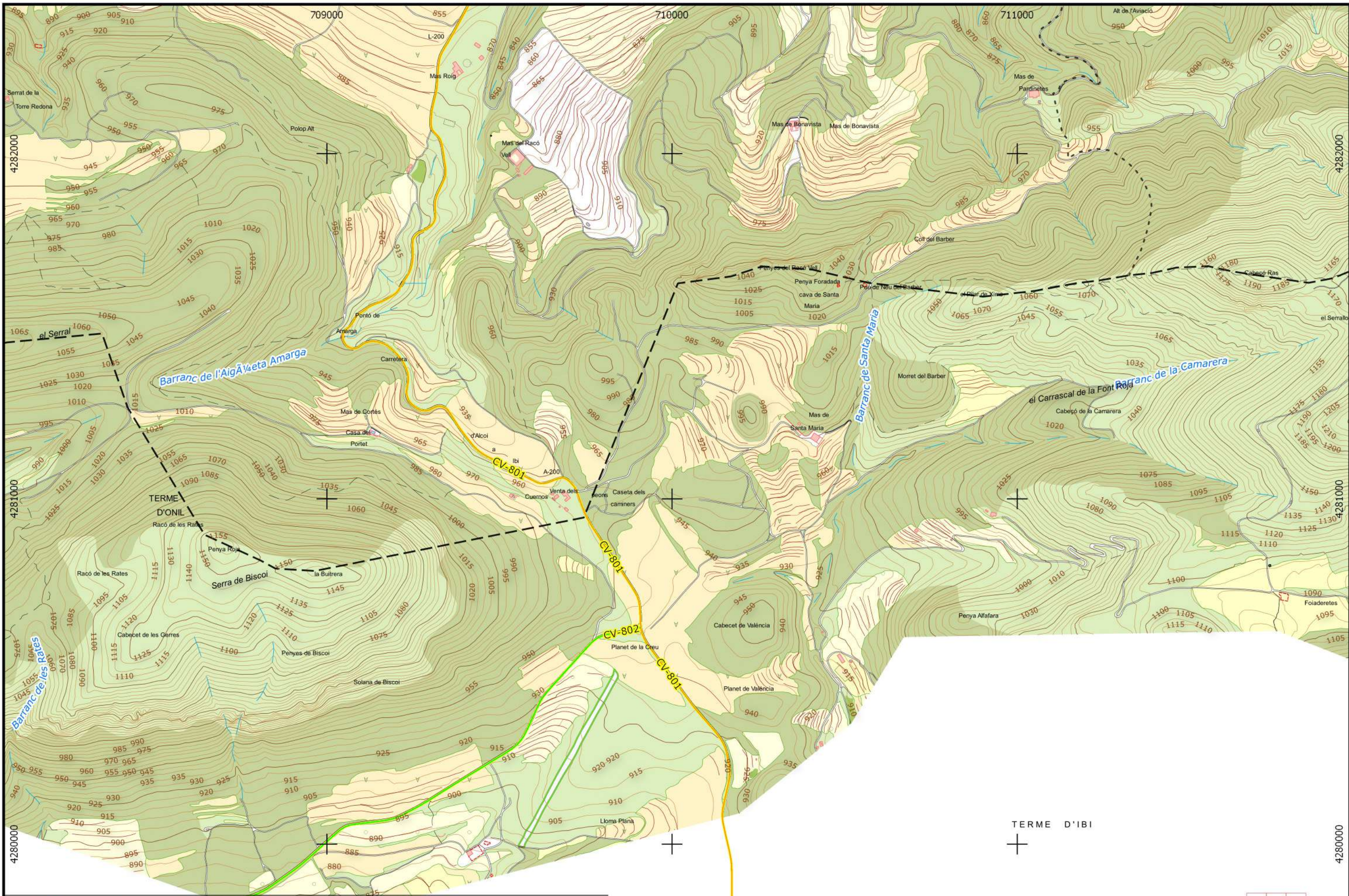
**PLAN TERRITORIAL MUNICIPAL DE EMERGENCIA DE ALCOY**

Fecha de revisión: Agosto 2019

**PLANO 2-B3: MEDIO FÍSICO**



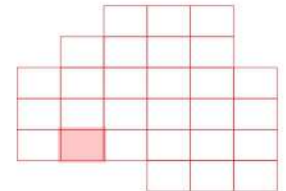




**PLAN TERRITORIAL MUNICIPAL DE EMERGENCIA DE ALCOY**

Fecha de revisión: Agosto 2019

**PLANO 2-B5: MEDIO FÍSICO**



4280000

4281000

4282000

4280000

4281000

4282000

710000

711000

712000

713000

714000

715000

4292000

4292000

4291000

4291000

4290000

4290000

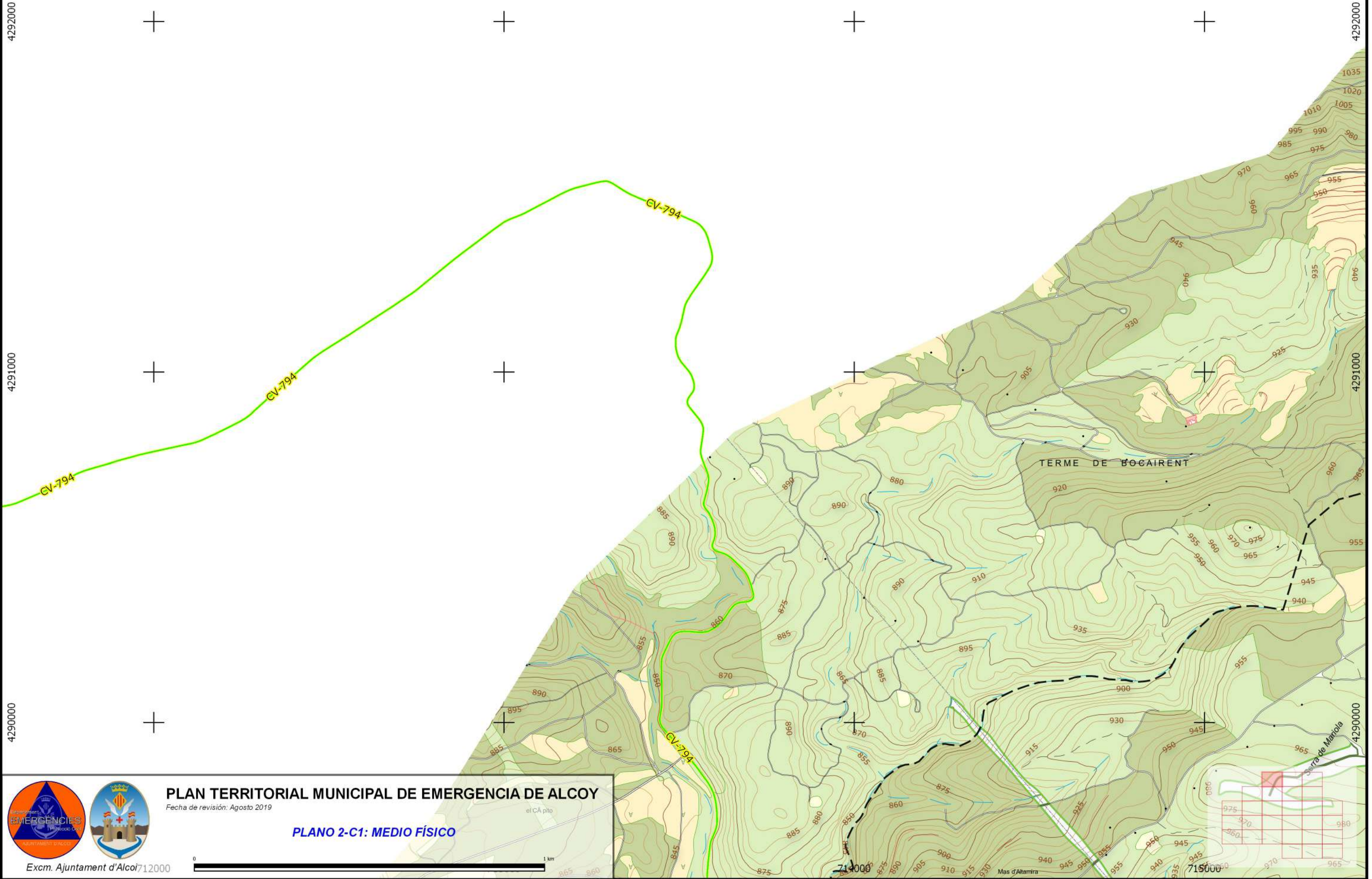


**PLAN TERRITORIAL MUNICIPAL DE EMERGENCIA DE ALCOI**

Fecha de revisión: Agosto 2019

**PLANO 2-C1: MEDIO FÍSICO**

Excm. Ajuntament d'Alcoi





712000

713000

714000

715000

4289000

4289000

4288000

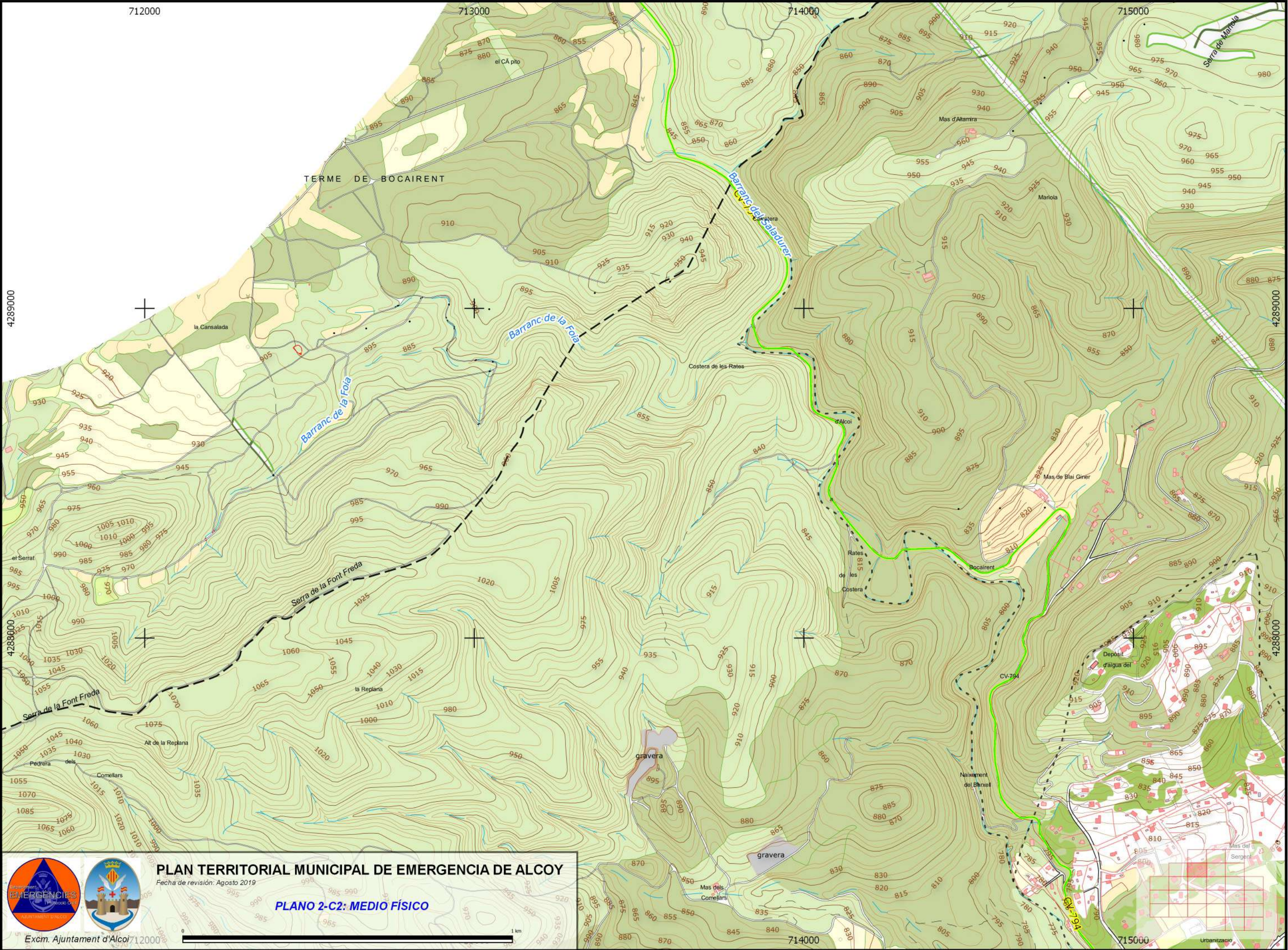
4288000

Excm. Ajuntament d'Alcoi 12000

# PLAN TERRITORIAL MUNICIPAL DE EMERGENCIA DE ALCOI

Fecha de revisión: Agosto 2019

## PLANO 2-C2: MEDIO FÍSICO



TERME DE BOCAIRENT

Barranc dels Sabadur

Barranc de la Folia

Serra de la Font Freda

gravera

gravera

Deposit d'aigua del

Mas del Sergent

Urbanització

la Cansalada

Mas d'Altamira

Mariola

Mas de Blai Giner

Alcoi

Rates de les Costera

CV-784

Naixement del Brixol

Mas dels Comellars

Alt de la Replana

la Replana

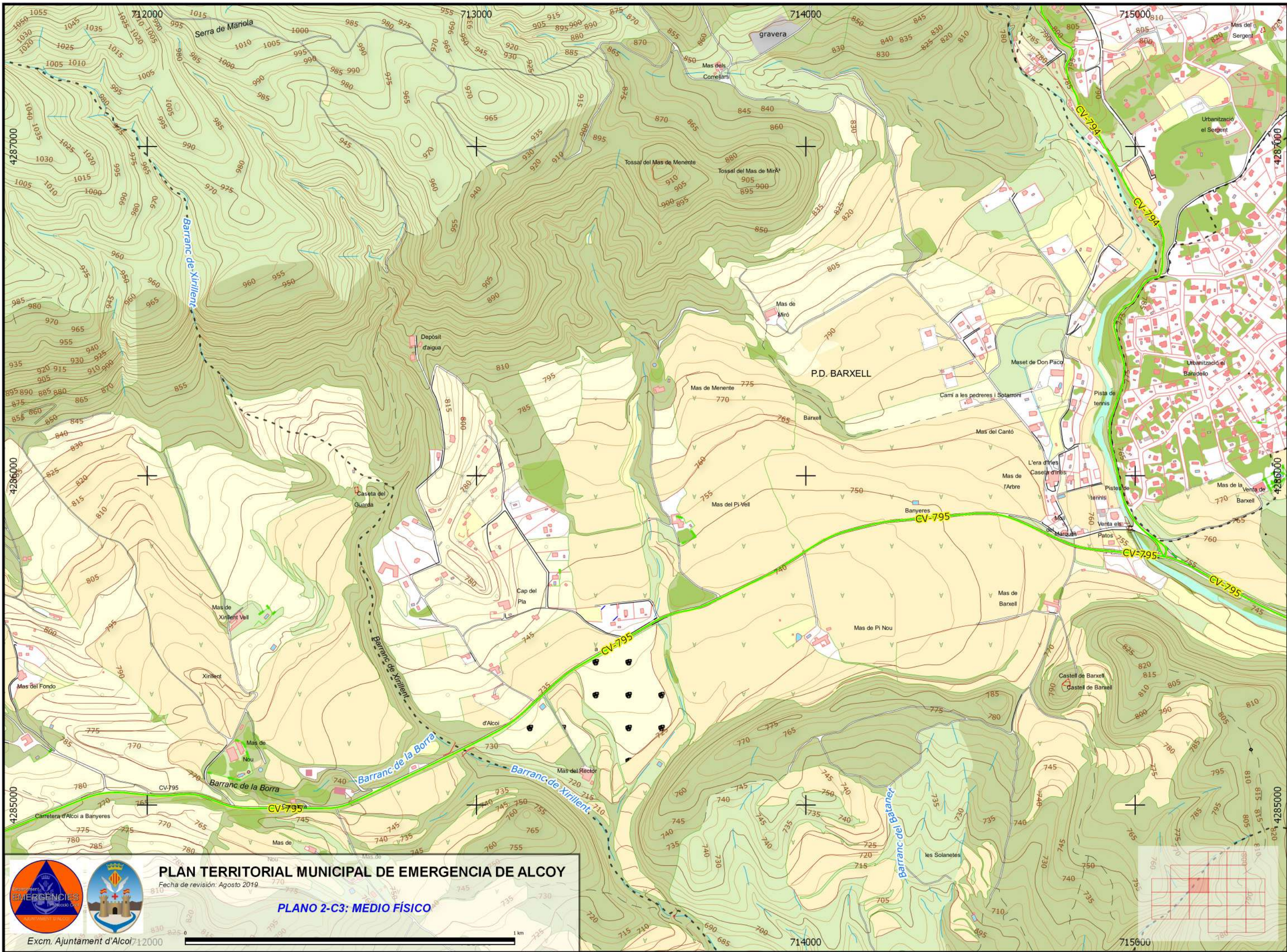
Comellars

Pedrera dels

el Serrat

el CA pito

Urbanització



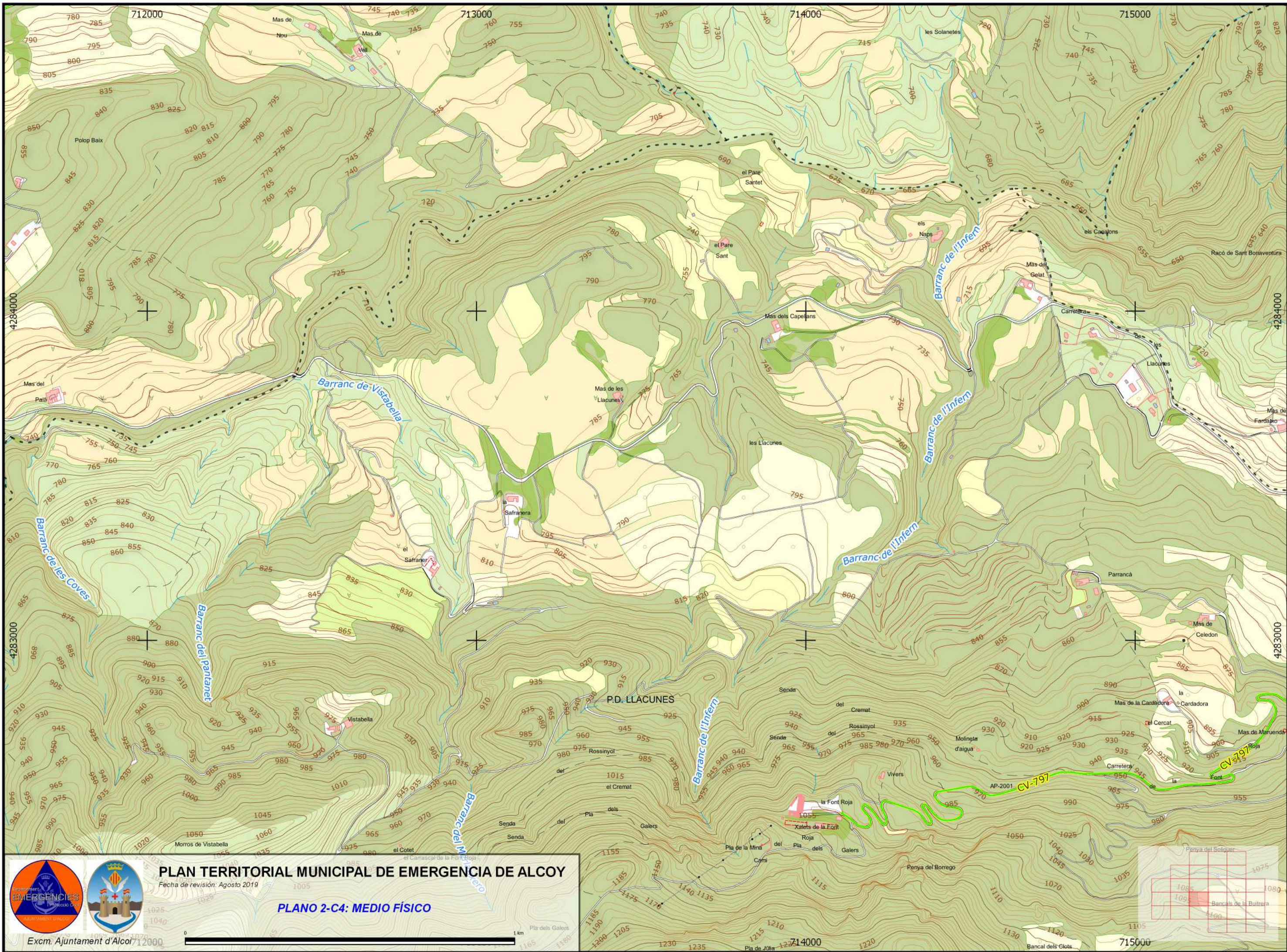
**PLAN TERRITORIAL MUNICIPAL DE EMERGENCIA DE ALCOI**

Fecha de revisión: Agosto 2019

**PLANO 2-C3: MEDIO FÍSICO**

Excm. Ajuntament d'Alcoi





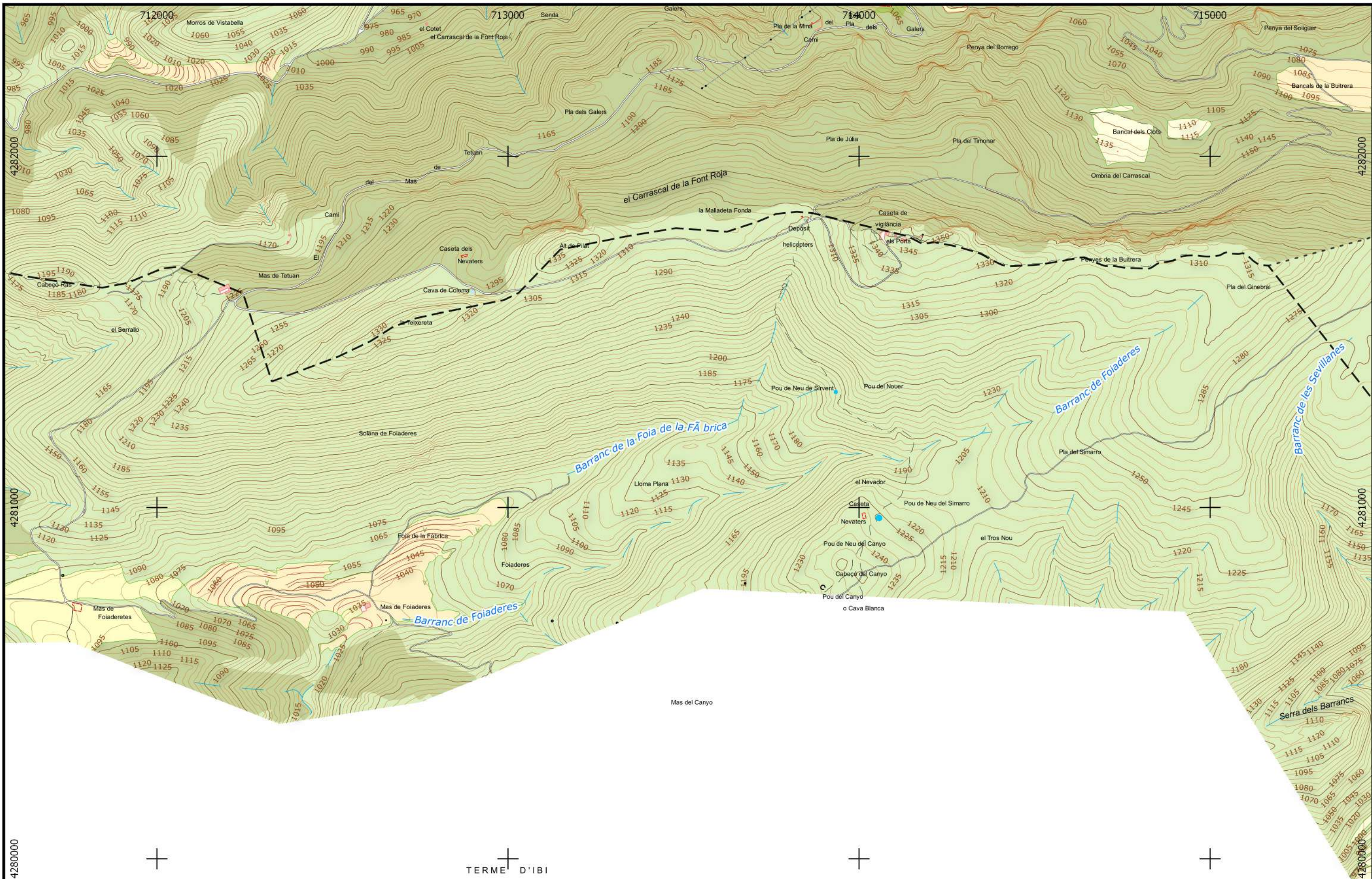
**PLAN TERRITORIAL MUNICIPAL DE EMERGENCIA DE ALCOY**

Fecha de revisión: Agosto 2019

**PLANO 2-C4: MEDIO FÍSICO**

Excm. Ajuntament d'Alcoy





4280000



TERME D'IBI



**PLAN TERRITORIAL MUNICIPAL DE EMERGENCIA DE ALCOY**

Fecha de revisió: Agosto 2019

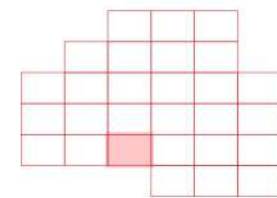
**PLANO 2-C5: MEDIO FÍSICO**

Exc.m. Ajuntament d'Alcoi 712000



714000

715000



716000

717000

718000

4292000

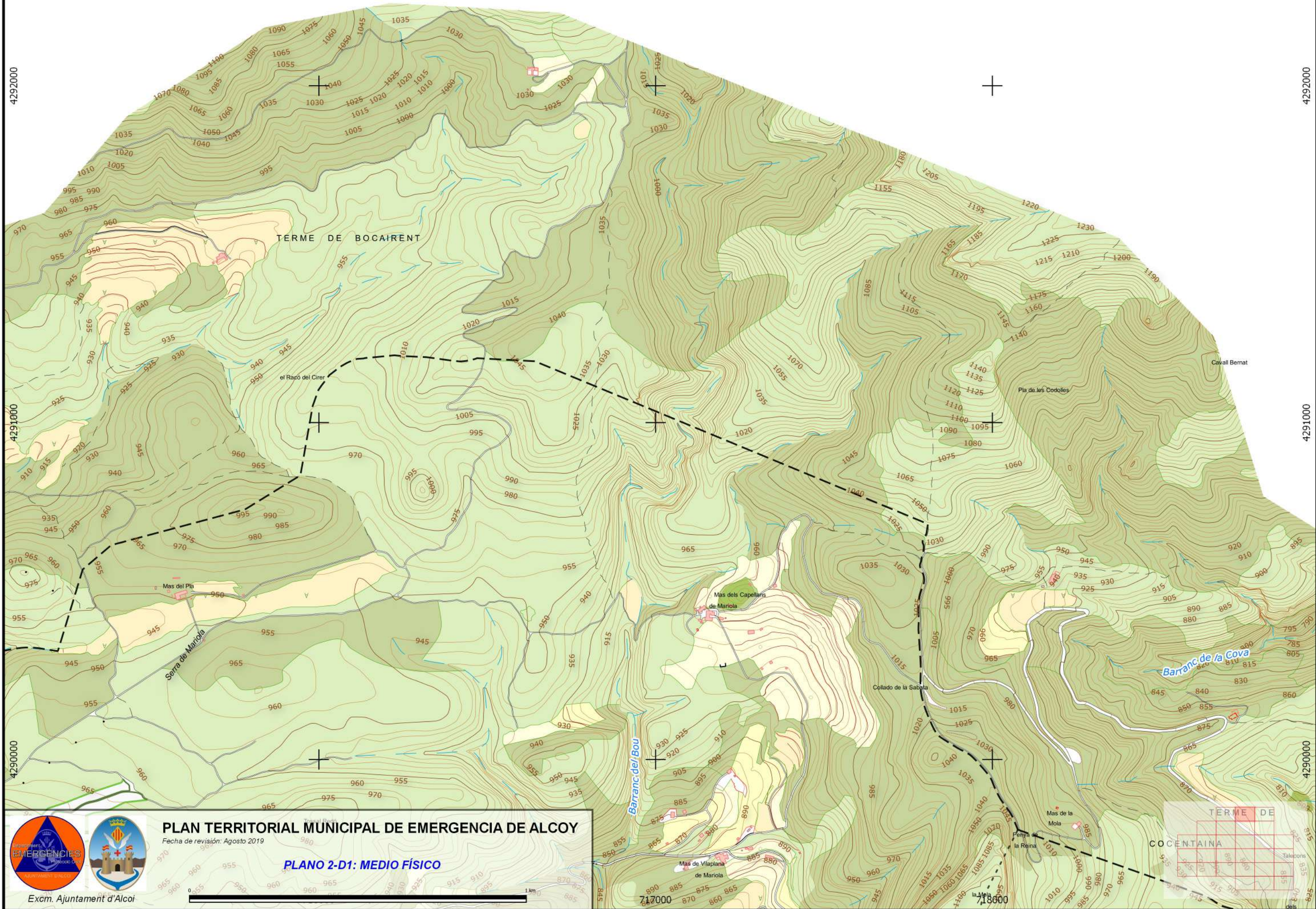
4292000

4291000

4291000

4290000

4290000



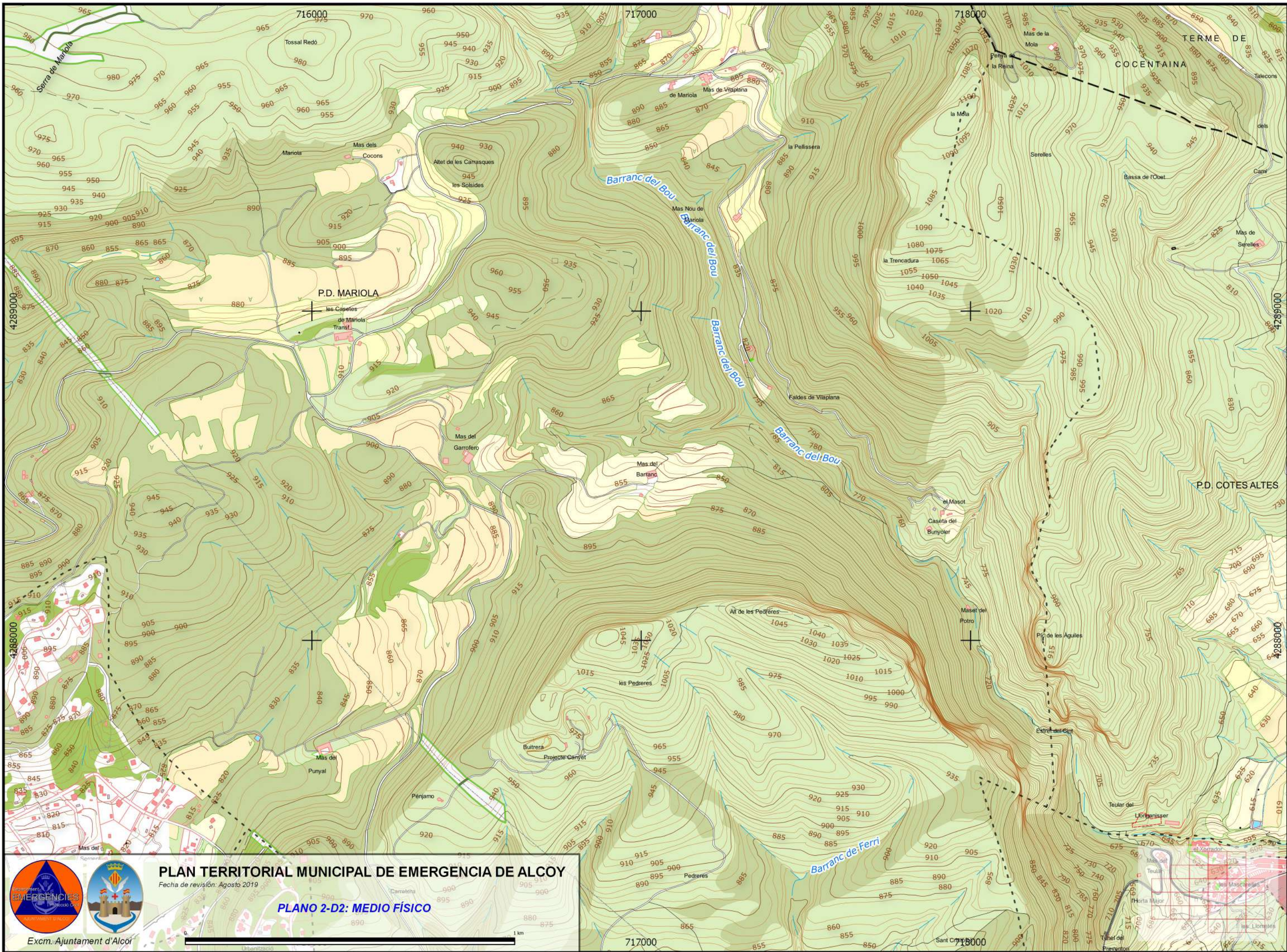
**PLAN TERRITORIAL MUNICIPAL DE EMERGENCIA DE ALCOY**

Fecha de revisión: Agosto 2019

**PLANO 2-D1: MEDIO FÍSICO**

Excm. Ajuntament d'Alcoy



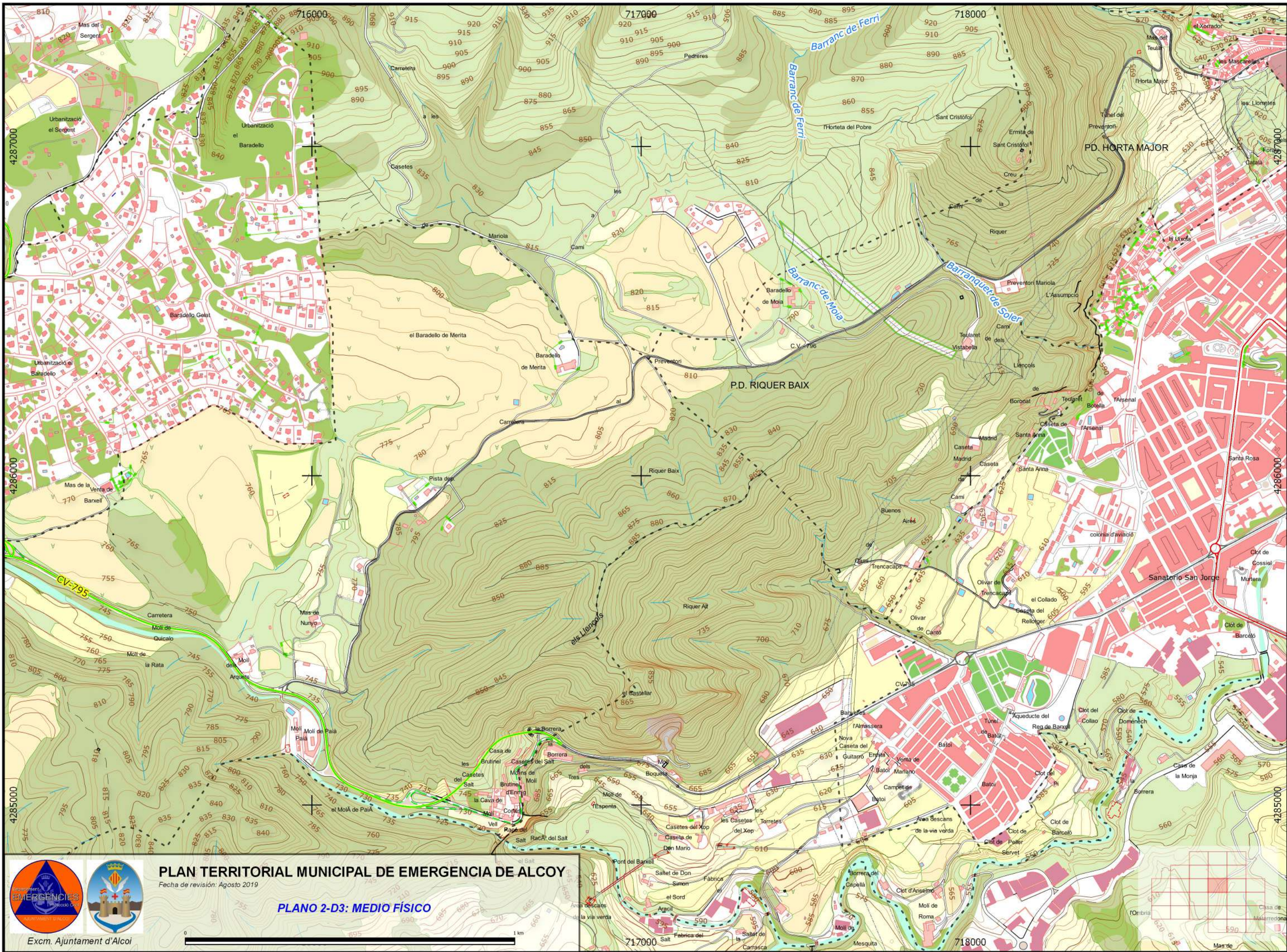


**PLAN TERRITORIAL MUNICIPAL DE EMERGENCIA DE ALCOY**

Fecha de revisión: Agosto 2019

**PLANO 2-D2: MEDIO FÍSICO**



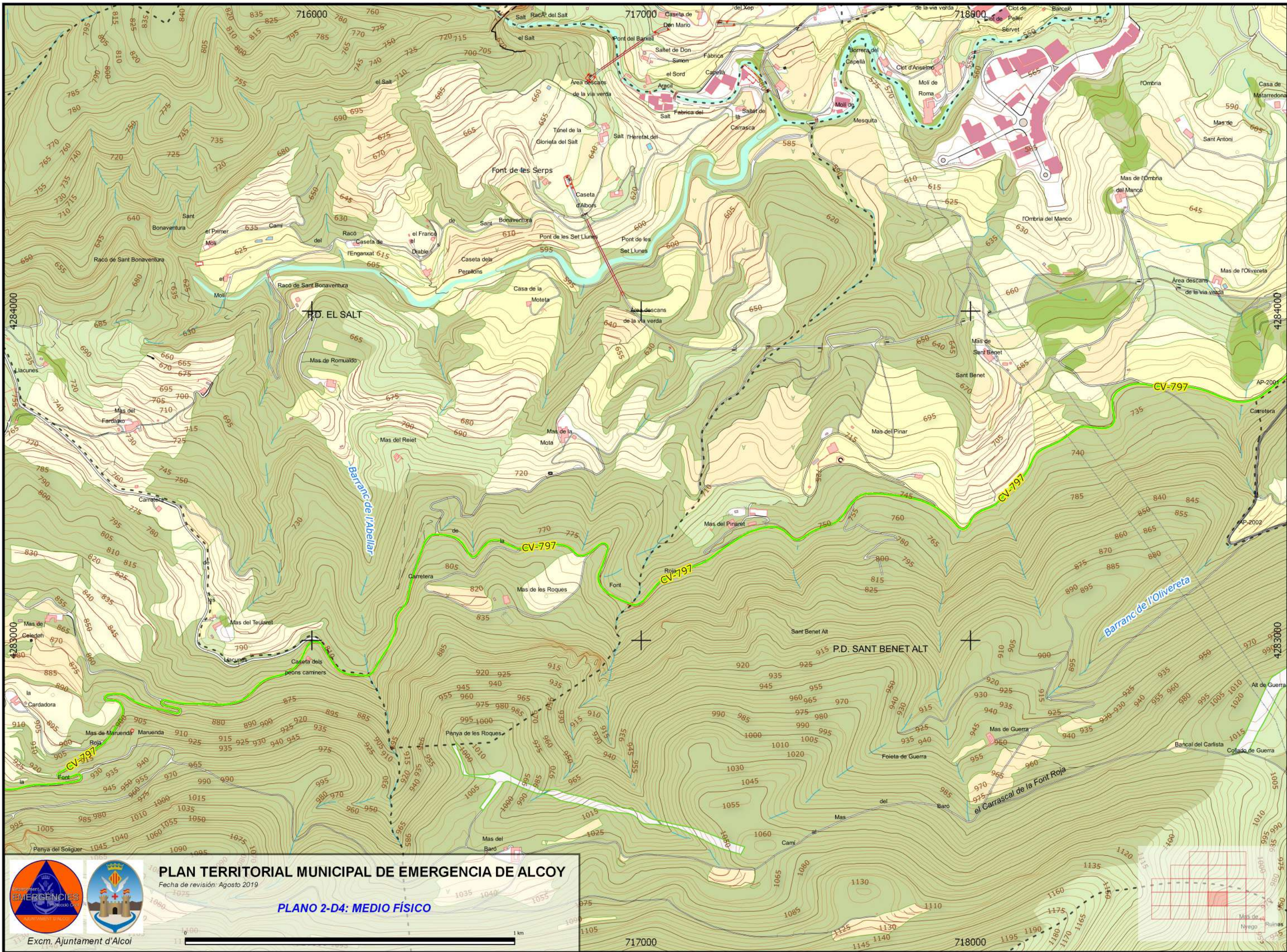


**PLAN TERRITORIAL MUNICIPAL DE EMERGENCIA DE ALCOY**  
 Fecha de revisión: Agosto 2019

**PLANO 2-D3: MEDIO FÍSICO**

Excm. Ajuntament d'Alcoy

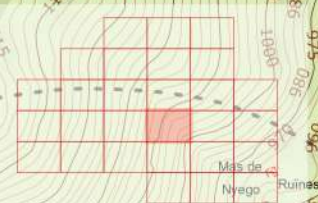




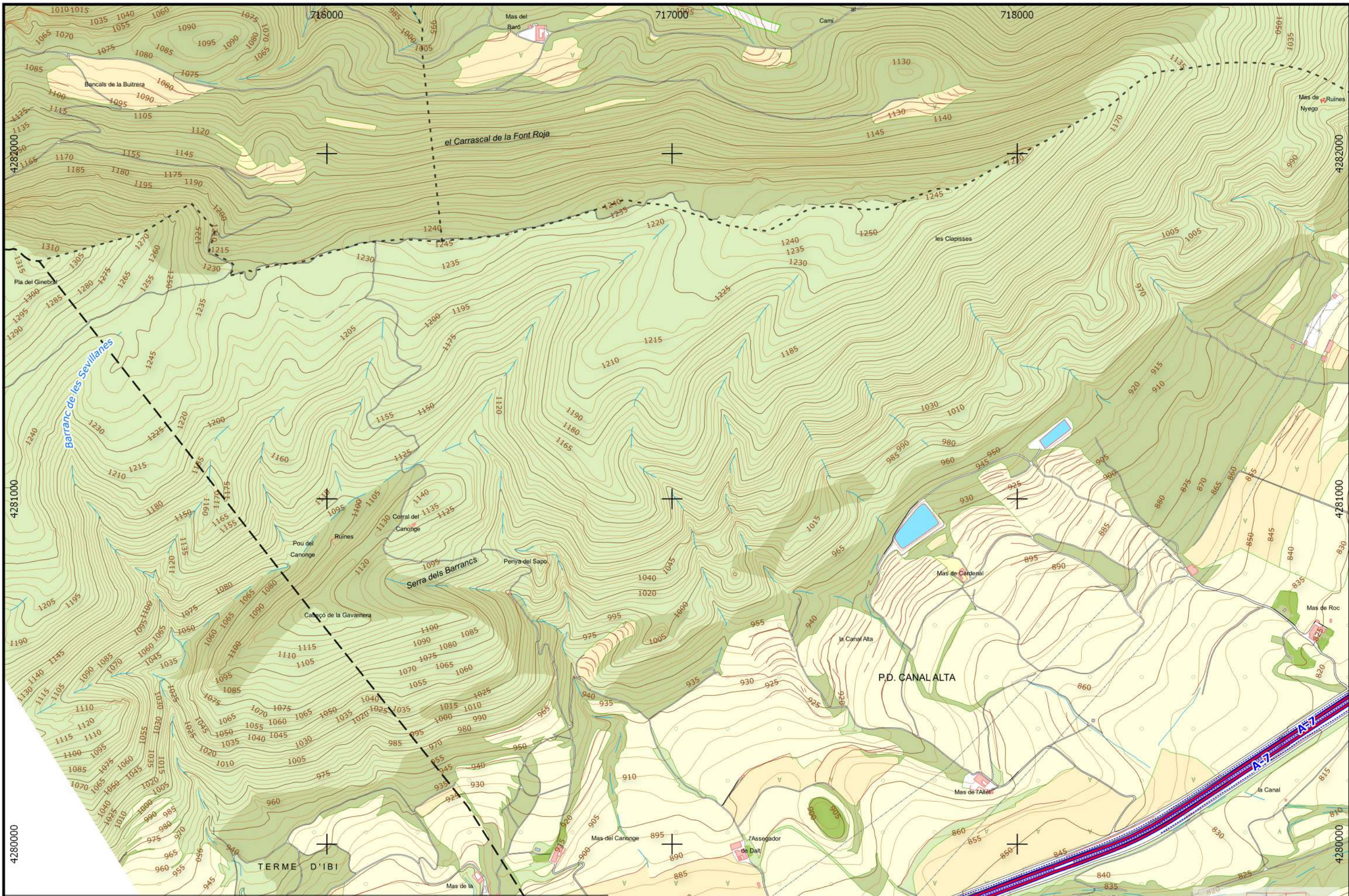
**PLAN TERRITORIAL MUNICIPAL DE EMERGENCIA DE ALCOY**

Fecha de revisión: Agosto 2019

**PLANO 2-D4: MEDIO FÍSICO**



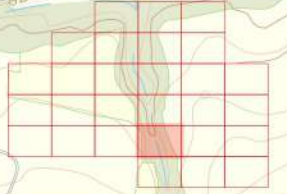




**PLAN TERRITORIAL MUNICIPAL DE EMERGENCIA DE ALCOY**

Fecha de revisión: Agosto 2019

**PLANO 2-D5: MEDIO FÍSICO**



4280000

4282000

4280000

4282000

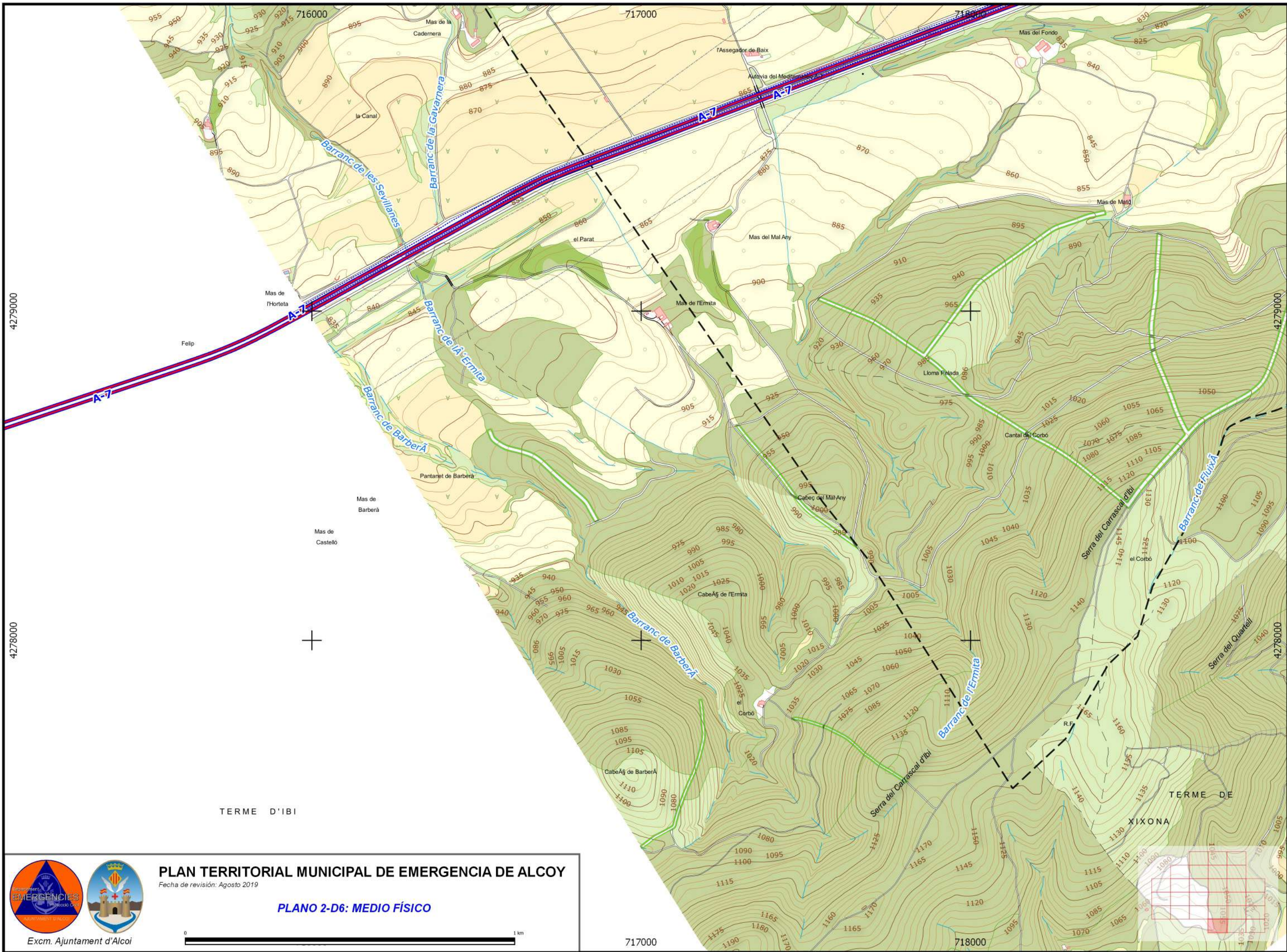
717000

718000

716000

717000

718000



**PLAN TERRITORIAL MUNICIPAL DE EMERGENCIA DE ALCOI**  
 Fecha de revisión: Agosto 2019

**PLANO 2-D6: MEDIO FÍSICO**



TERME D'IBI

TERME DE

XIXONA

717000

718000

4279000

4278000

4279000

4278000

719000

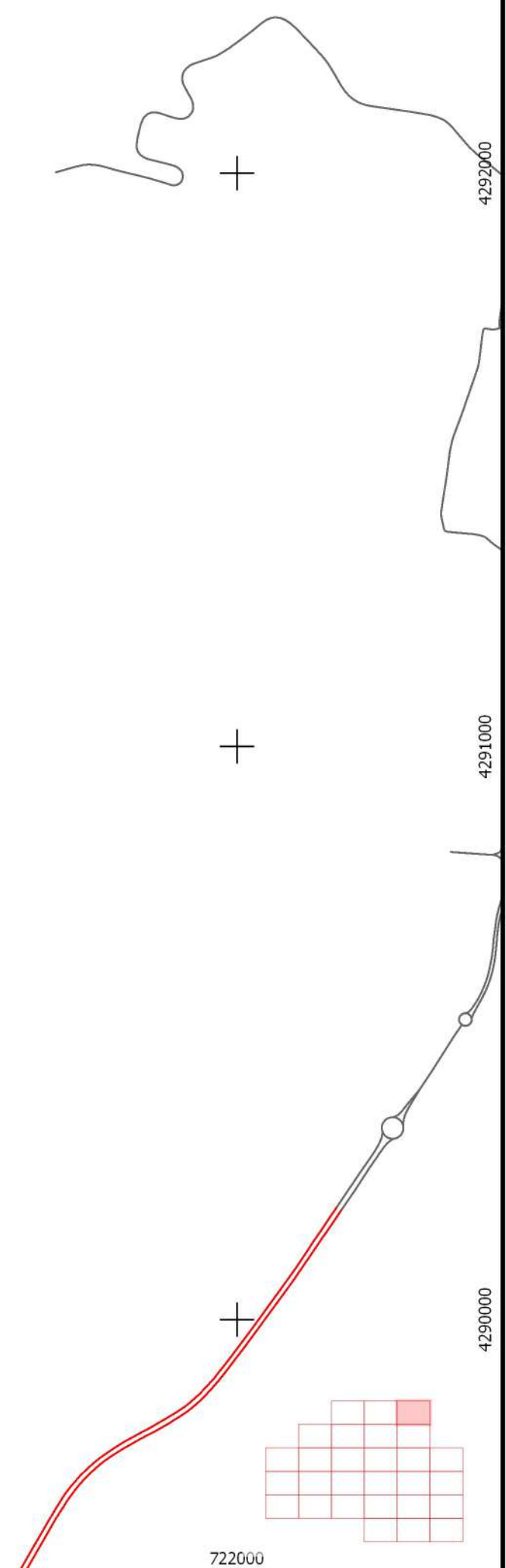
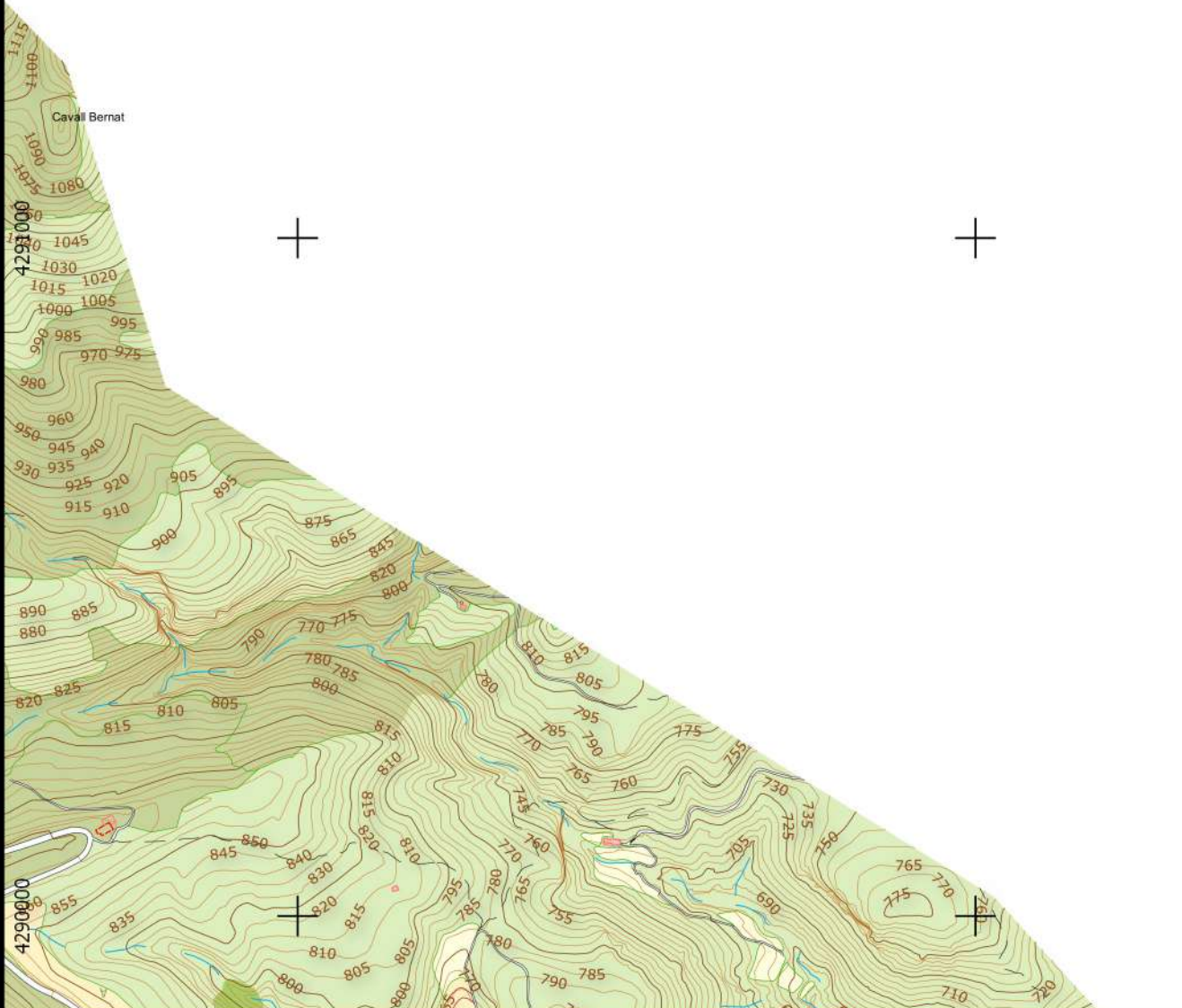
720000

721000

722000

4292000

4292000

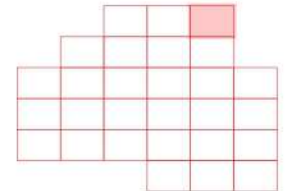


**PLAN TERRITORIAL MUNICIPAL DE EMERGENCIA DE ALCOY**

Fecha de revisión: Agosto 2019

**PLANO 2-E1: MEDIO FÍSICO**

Excm. Ajuntament d'Alcoi



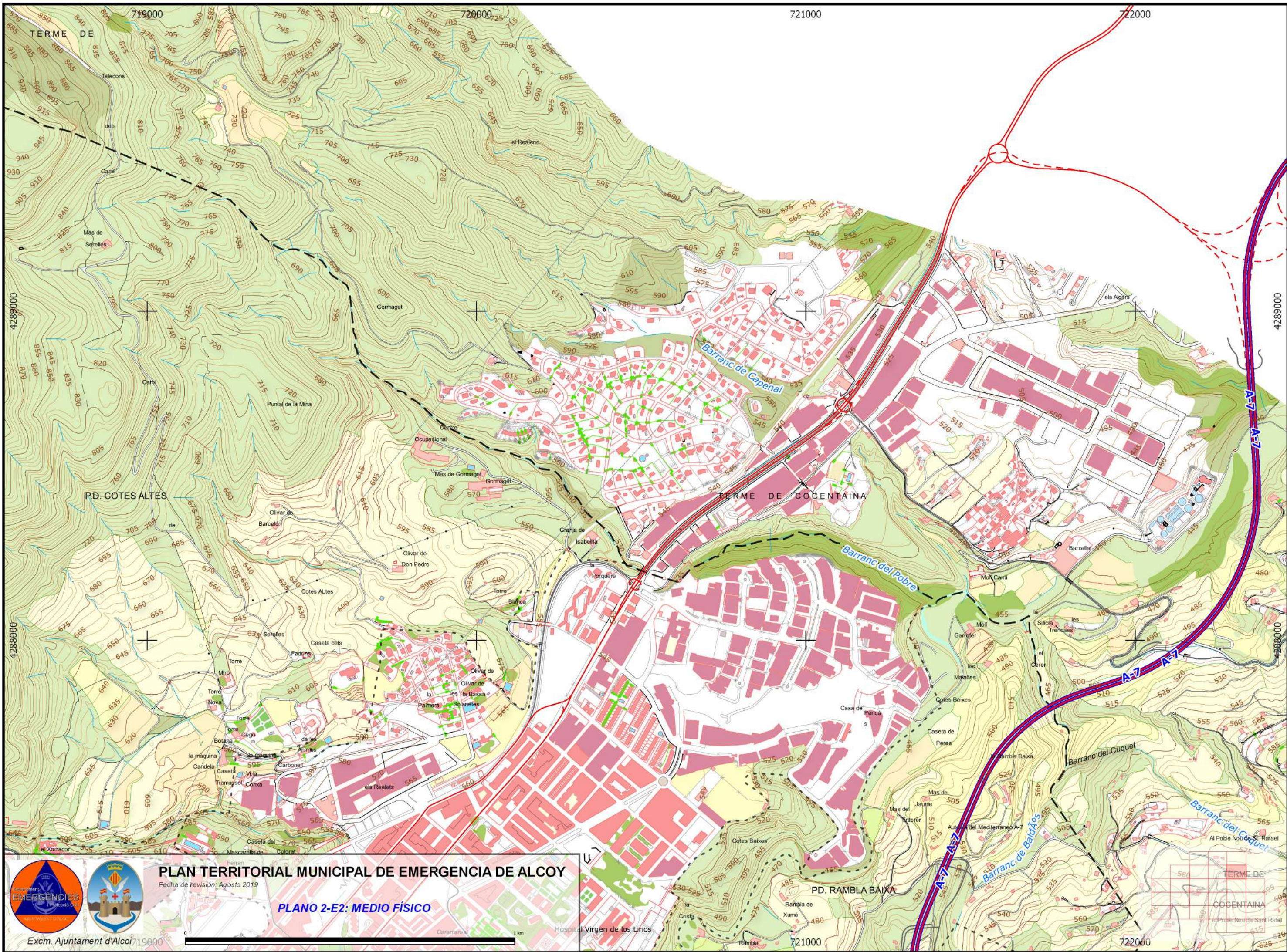
721000

722000

4291000

4291000

TERME DE



**PLAN TERRITORIAL MUNICIPAL DE EMERGENCIA DE ALCOY**  
 Fecha de revisi3n: Agosto 2019

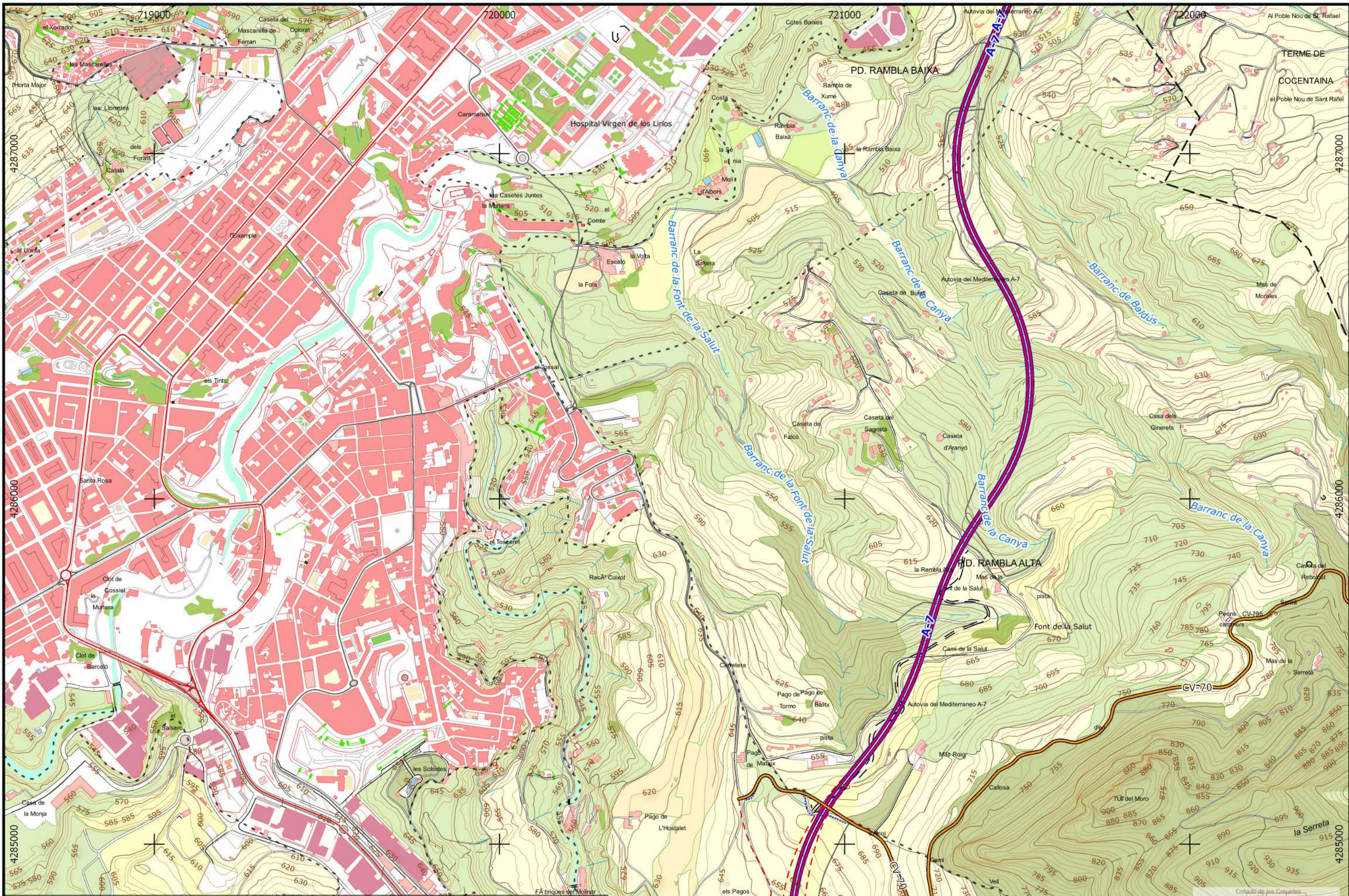
**PLANO 2-E2: MEDIO FÍSICO**

Excm. Ajuntament d'Alcoy 19000



Hospital Virgen de los Lirios



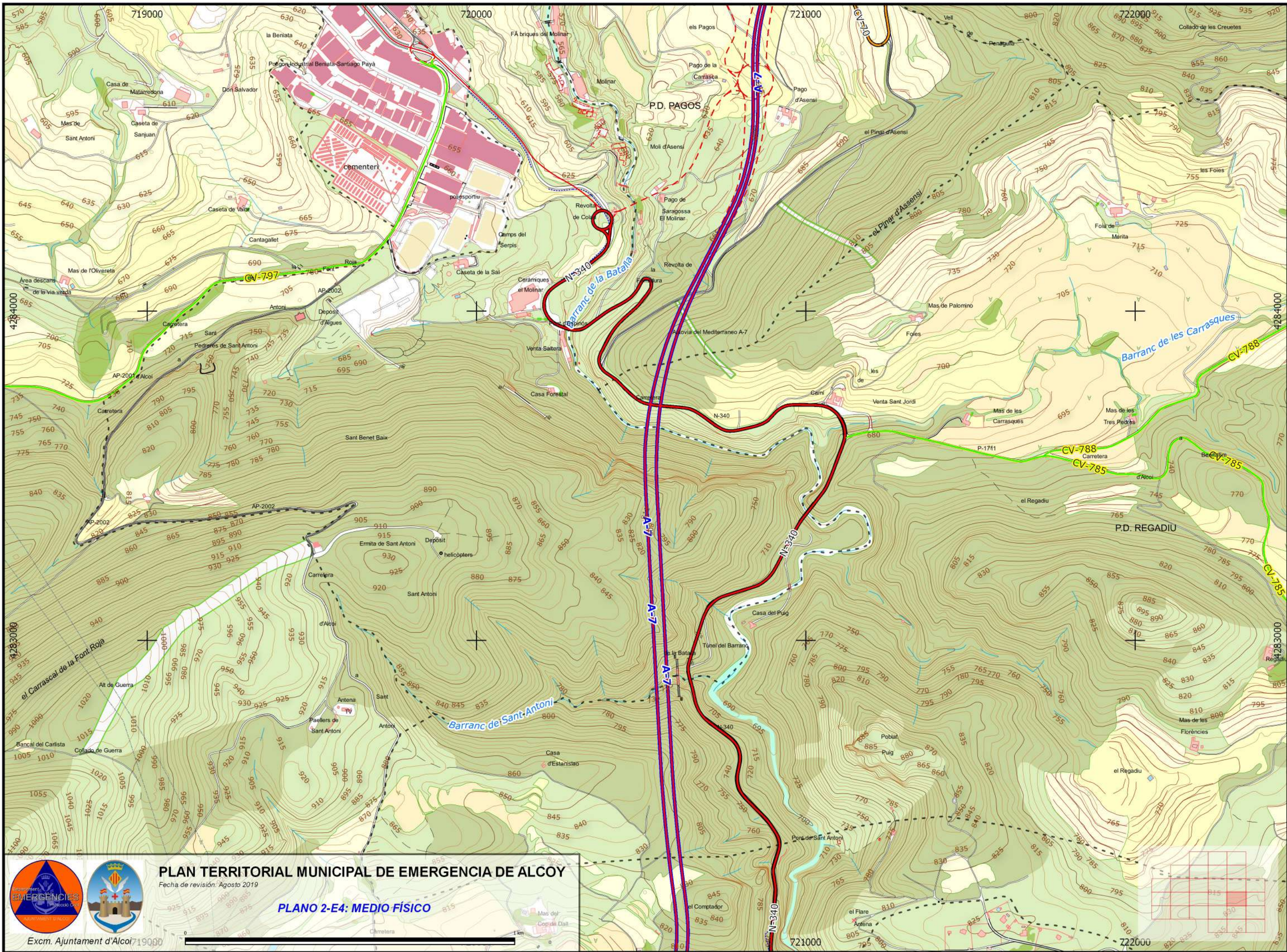


**PLAN TERRITORIAL MUNICIPAL DE EMERGENCIA DE ALCOY**

Fecha de revisión: Agosto 2019

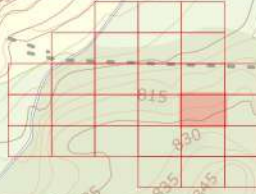
**PLANO 2-E3: MEDIO FÍSICO**

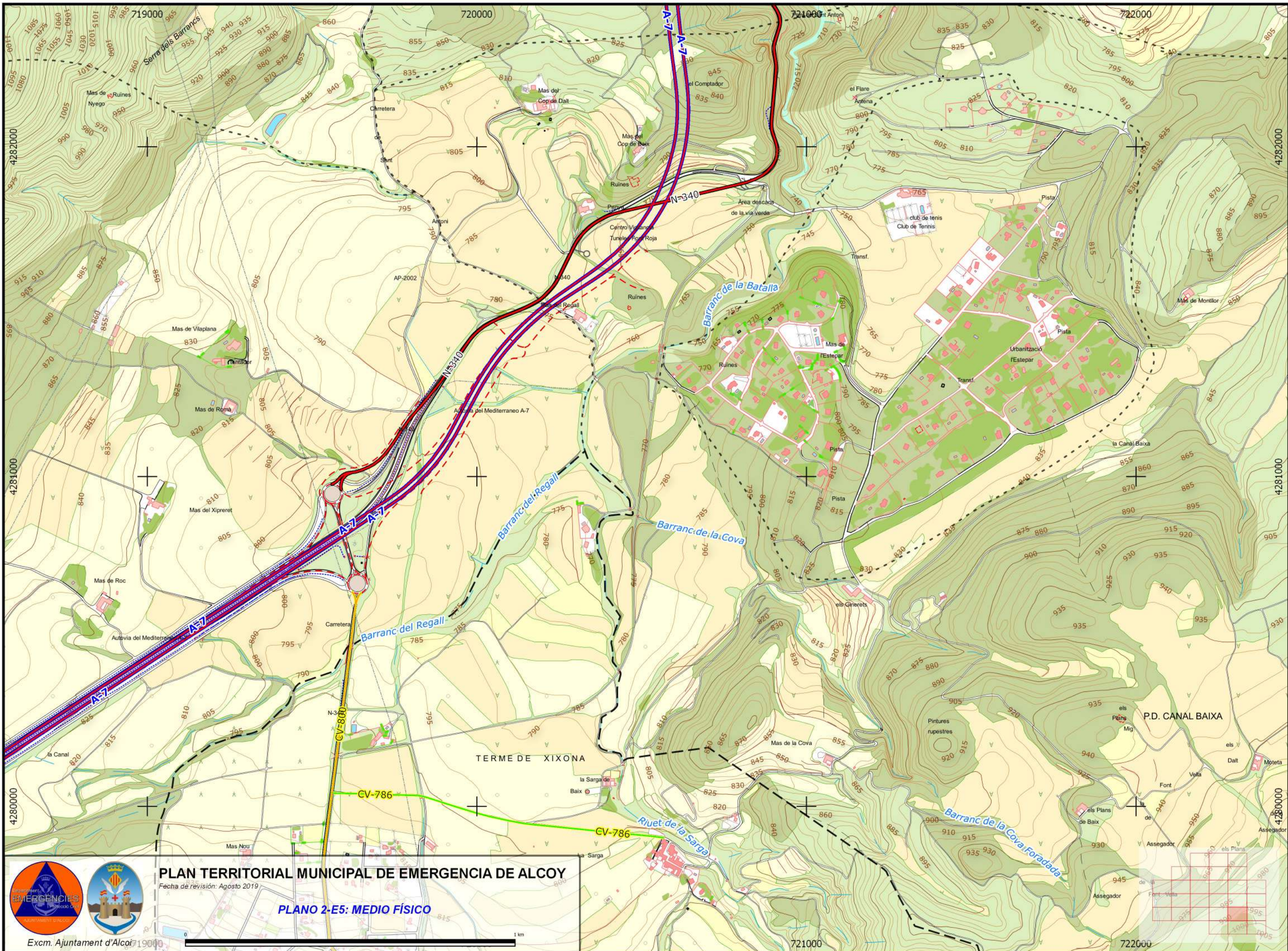




**PLAN TERRITORIAL MUNICIPAL DE EMERGENCIA DE ALCOY**  
 Fecha de revisión: Agosto 2019

**PLANO 2-E4: MEDIO FÍSICO**

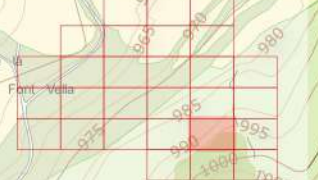


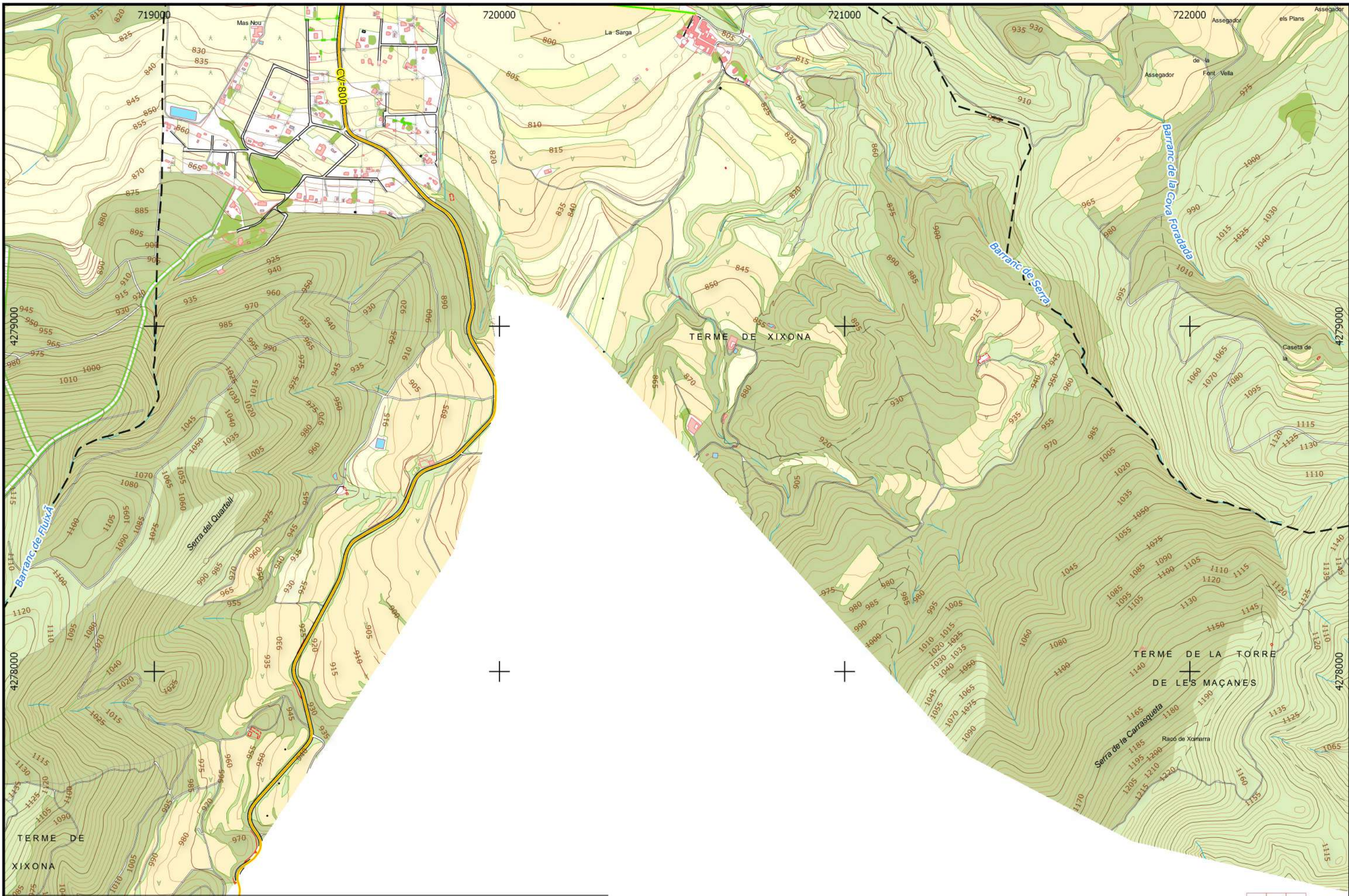


**PLAN TERRITORIAL MUNICIPAL DE EMERGENCIA DE ALCOY**

Fecha de revisión: Agosto 2019

**PLANO 2-E5: MEDIO FÍSICO**



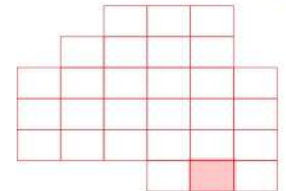


**PLAN TERRITORIAL MUNICIPAL DE EMERGENCIA DE ALCOY**

Fecha de revisió: Agosto 2019

**PLANO 2-E6: MEDIO FÍSICO**

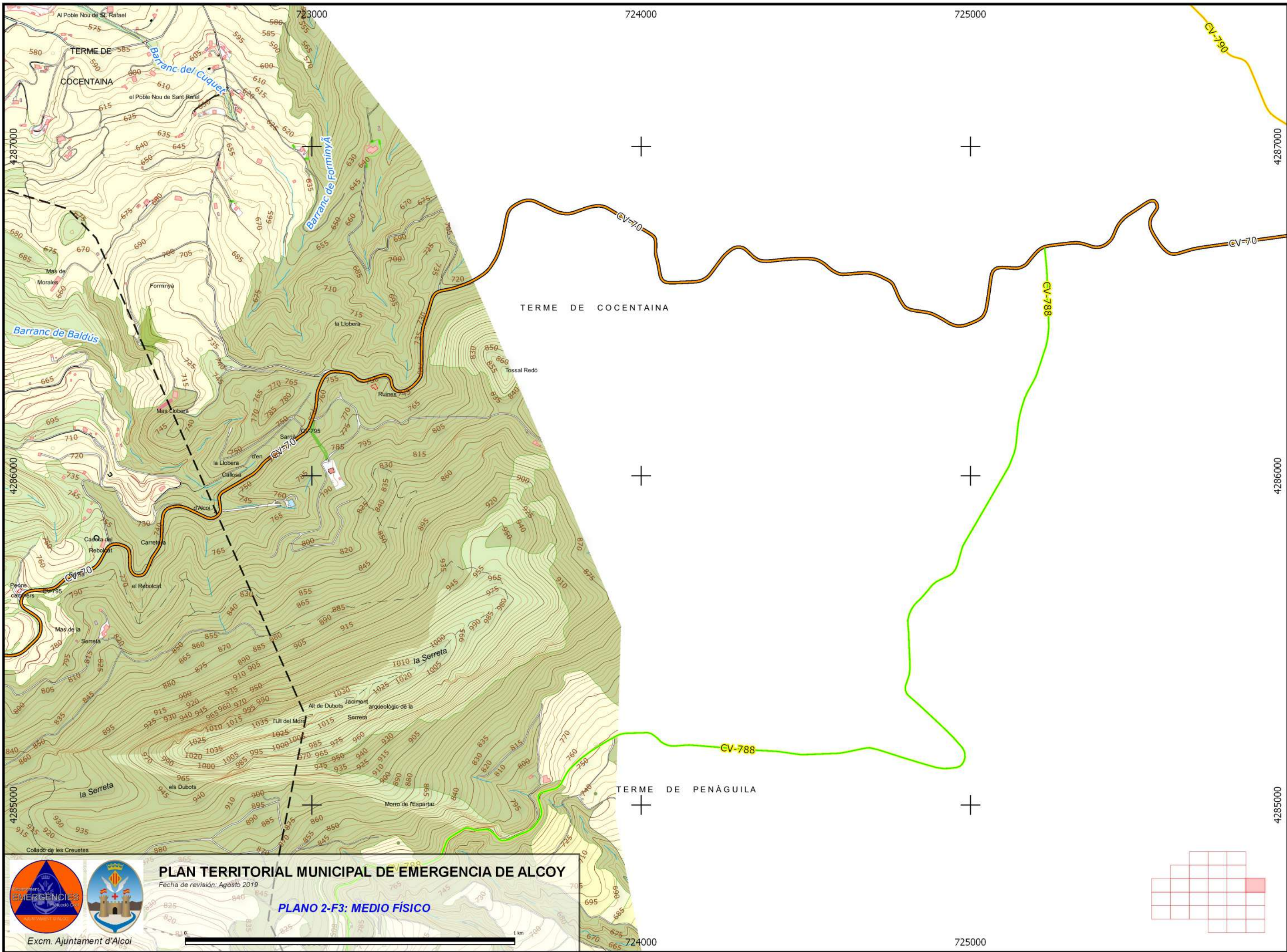
Excm. Ajuntament d'Alcoy



721000

722000



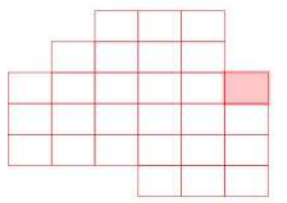


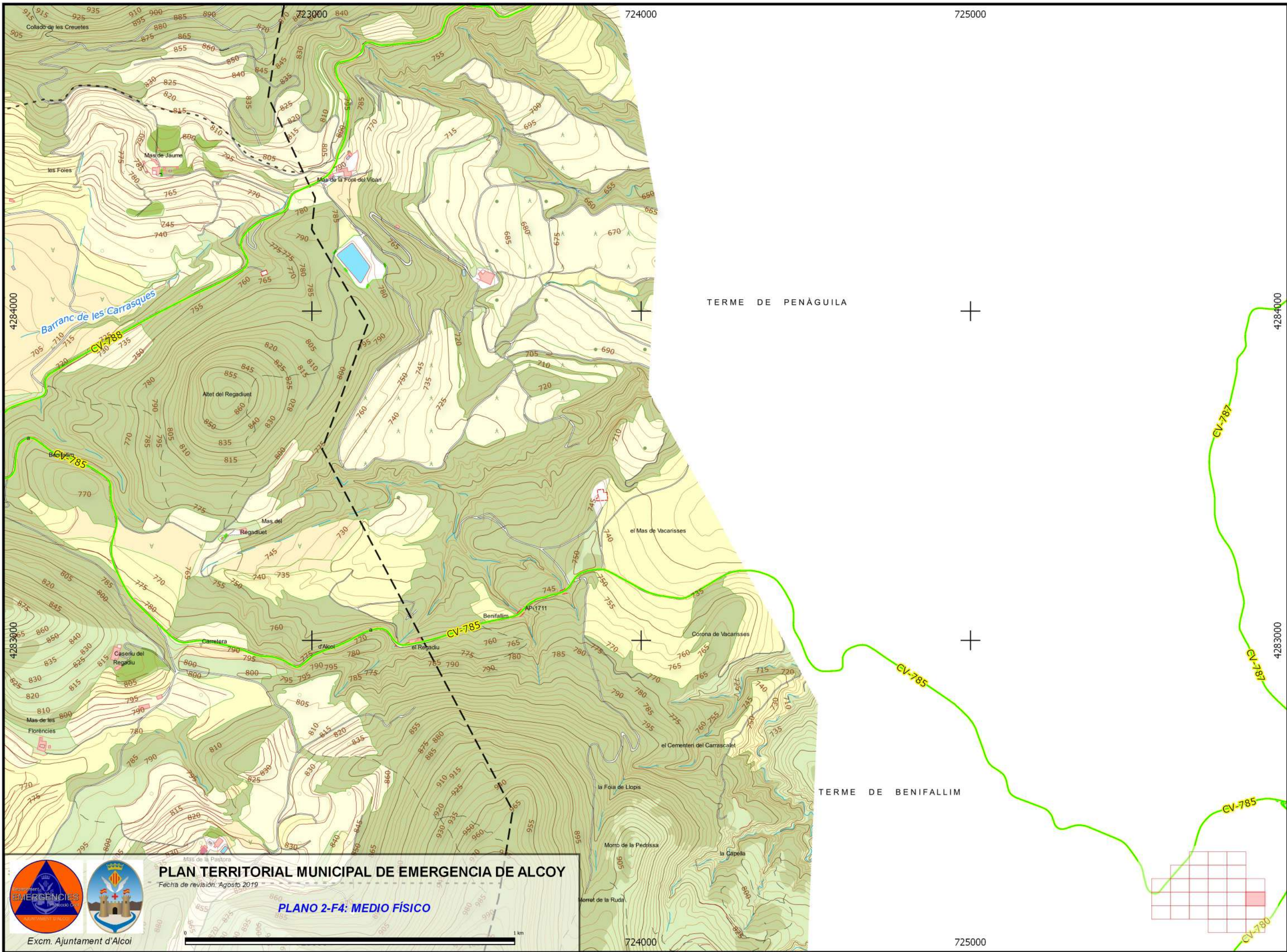
**PLAN TERRITORIAL MUNICIPAL DE EMERGENCIA DE ALCOY**

Fecha de revisión: Agosto 2019

**PLANO 2-F3: MEDIO FÍSICO**

1 km

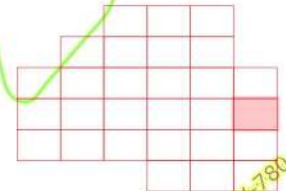


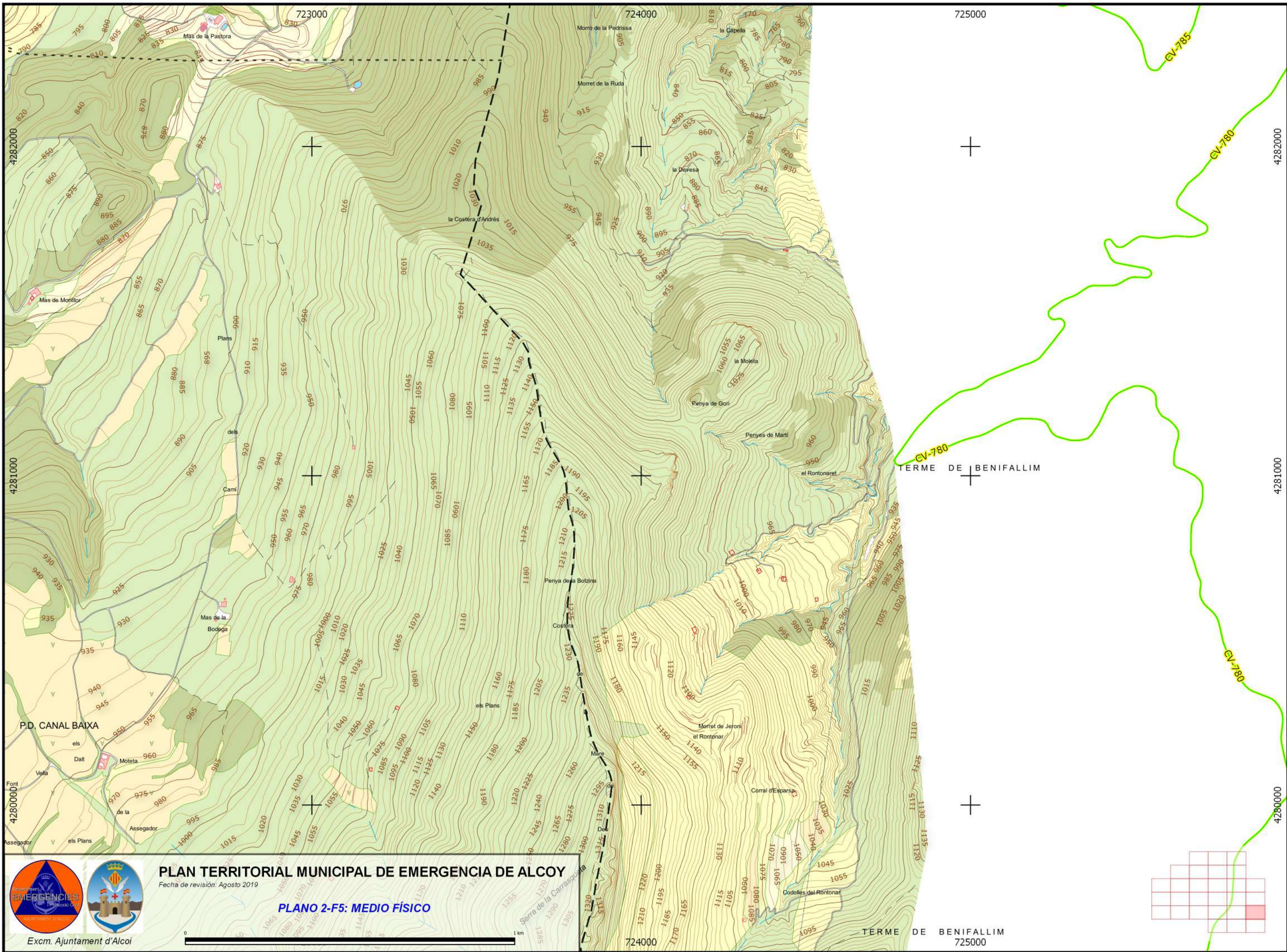


**PLAN TERRITORIAL MUNICIPAL DE EMERGENCIA DE ALCOY**

Fecha de revisión: Agosto 2019

**PLANO 2-F4: MEDIO FÍSICO**

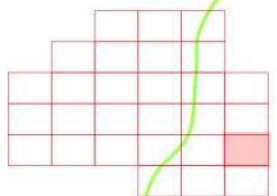


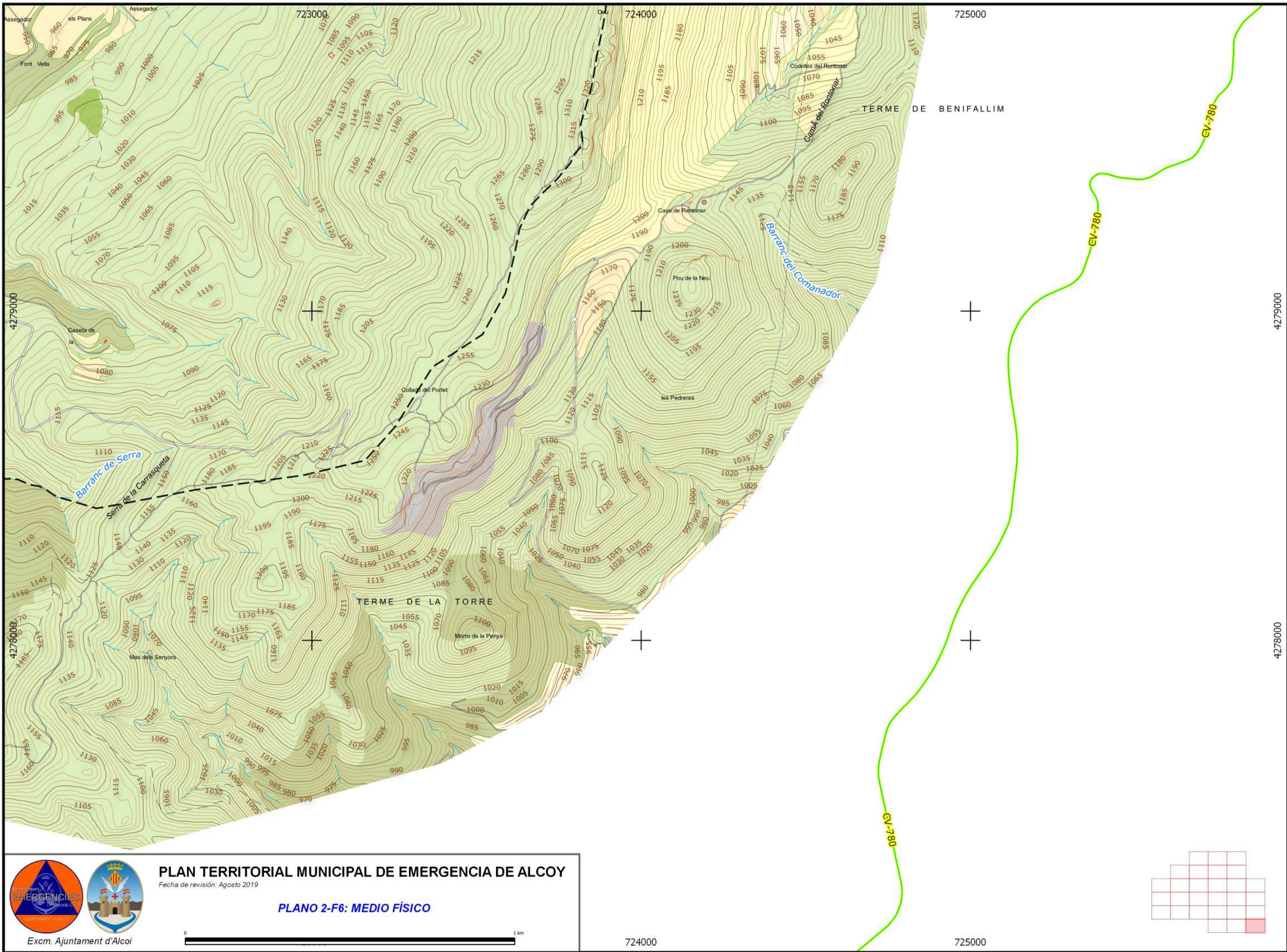


**PLAN TERRITORIAL MUNICIPAL DE EMERGENCIA DE ALCOY**

Fecha de revisión: Agosto 2019

**PLANO 2-F5: MEDIO FÍSICO**

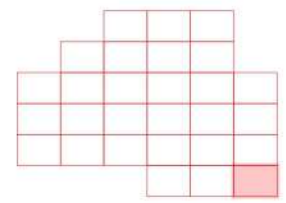




**PLAN TERRITORIAL MUNICIPAL DE EMERGENCIA DE ALCOY**

Fecha de revisión: Agosto 2019

**PLANO 2-F6: MEDIO FÍSICO**



724000

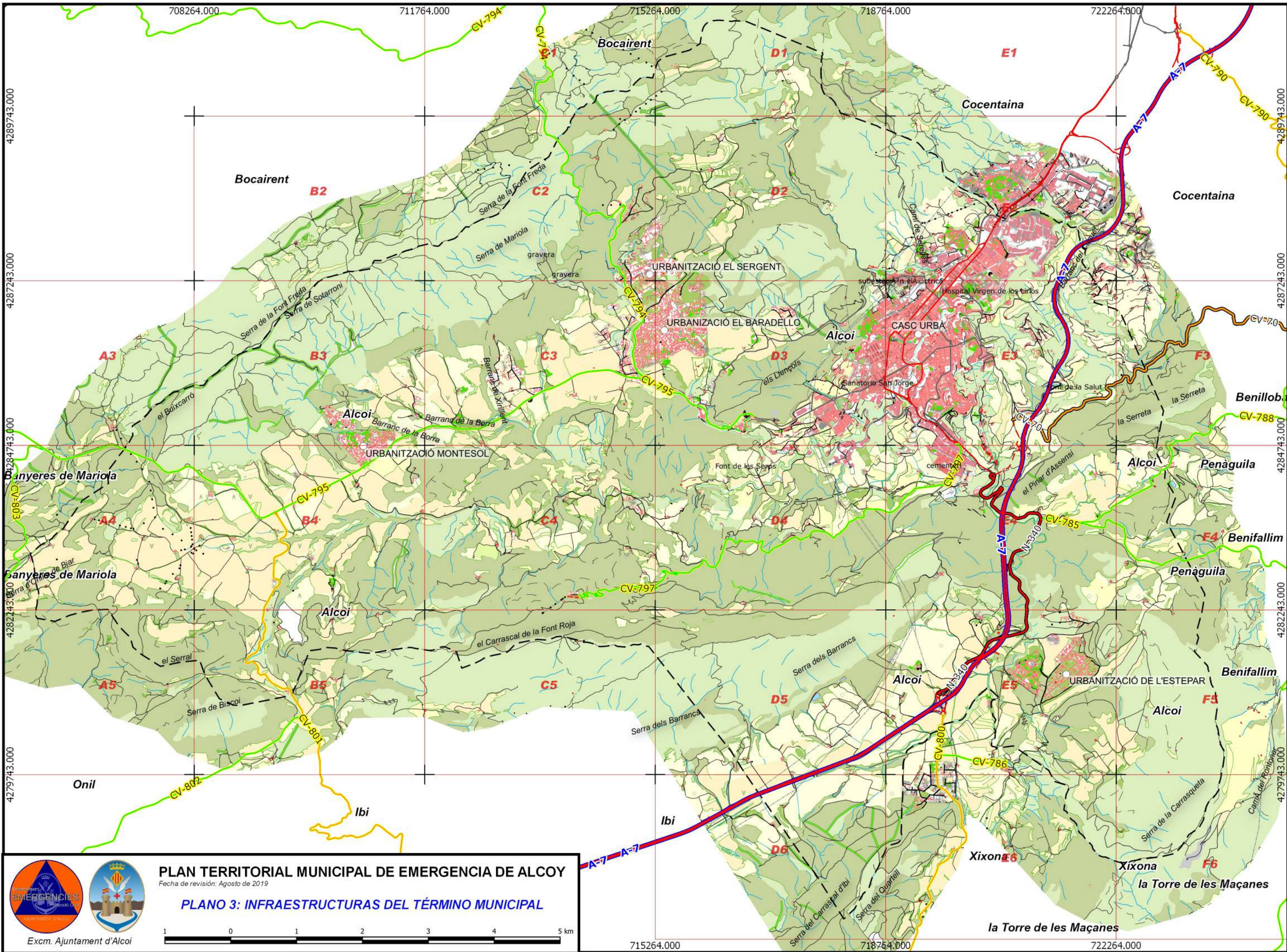
725000

4279000

4278000

4279000

4278000



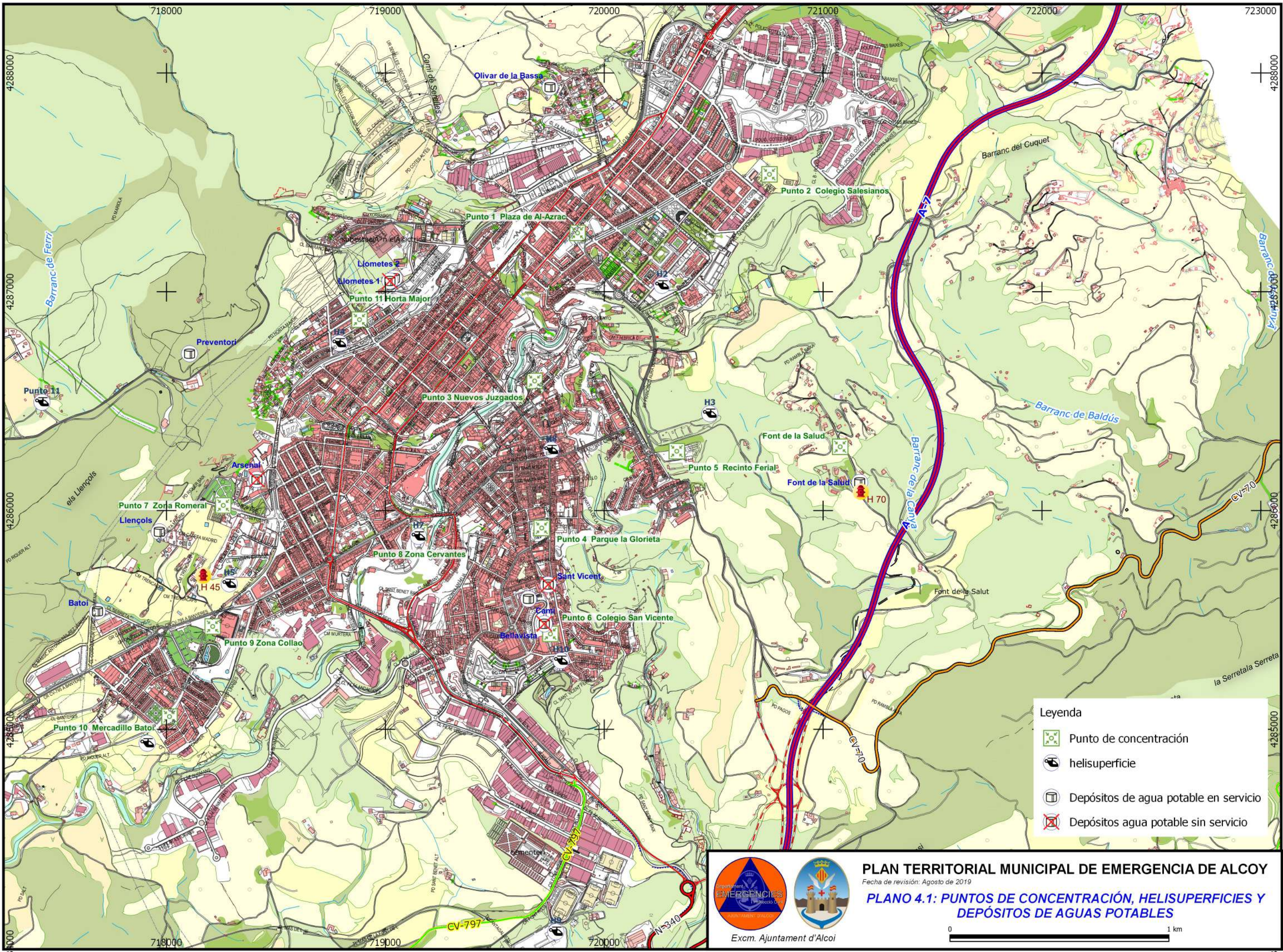
**PLAN TERRITORIAL MUNICIPAL DE EMERGENCIA DE ALCOI**





Fecha de revisión: Agosto de 2019

**PLANO 3: INFRAESTRUCTURAS DEL TÉRMINO MUNICIPAL**



Excm. Ajuntament d'Alcoi



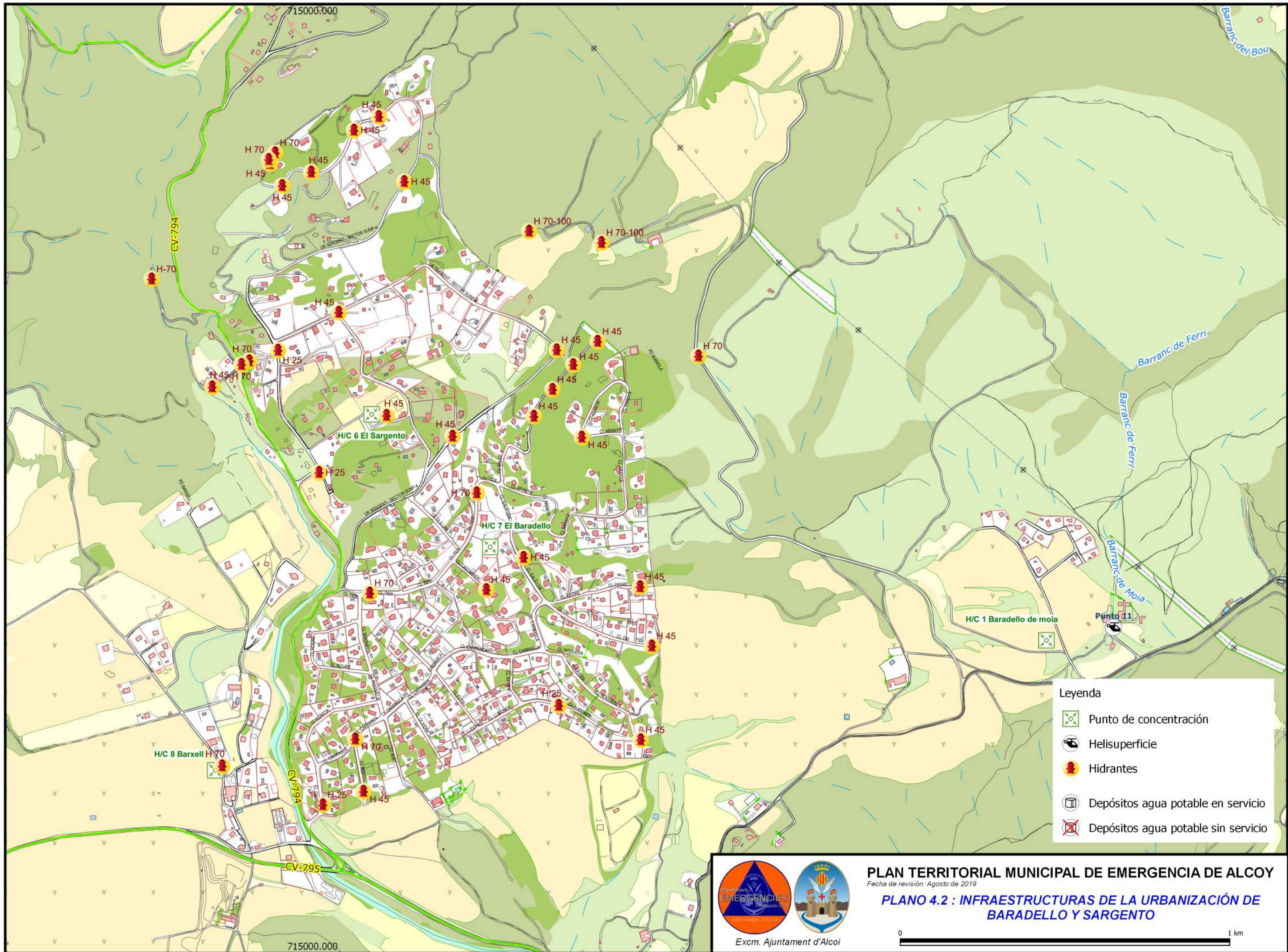
- Leyenda**
-  Punto de concentración
  -  helisuperficie
  -  Depósitos de agua potable en servicio
  -  Depósitos agua potable sin servicio








**PLAN TERRITORIAL MUNICIPAL DE EMERGENCIA DE ALCOY**  
 Fecha de revisión: Agosto de 2019  
**PLANO 4.1: PUNTOS DE CONCENTRACIÓN, HELISUPERFICIES Y DEPÓSITOS DE AGUAS POTABLES**

Excm. Ajuntament d'Alcoi





- Leyenda**
-  Punto de concentración
  -  Helisuperficie
  -  Hidrantes
  -  Depósitos agua potable en servicio
  -  Depósitos agua potable sin servicio



**PLAN TERRITORIAL MUNICIPAL DE EMERGENCIA DE ALCOY**  
 Fecha de revisión: Agosto de 2019  
**PLANO 4.2 : INFRAESTRUCTURAS DE LA URBANIZACIÓN DE BARADELLO Y SARGENTO**

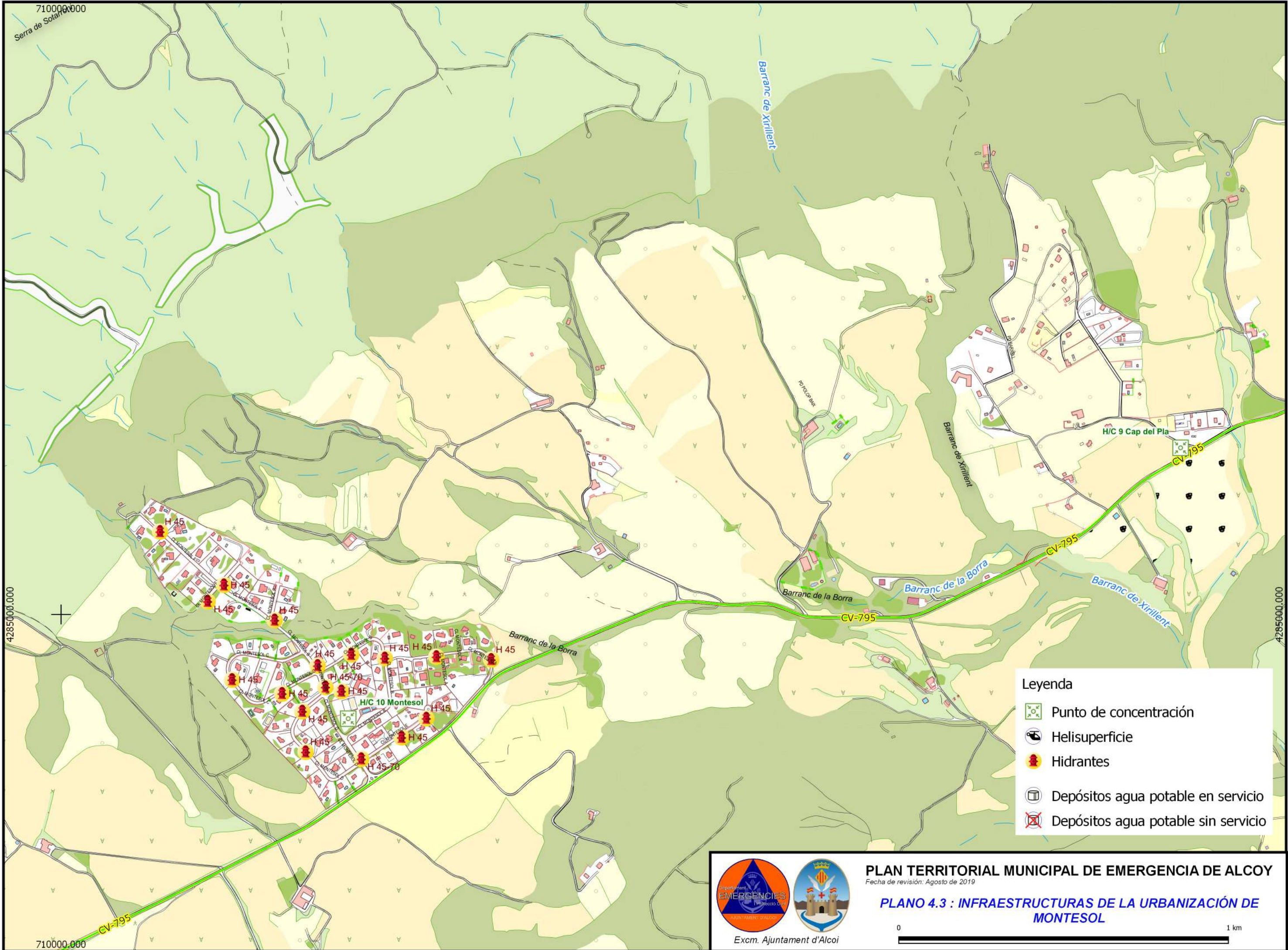


710000,000  
Serra de Sotana

4285000,000

4285000,000

710000,000



**Legenda**

- Punto de concentració
- Helisuperfície
- Hidrants
- Depòsits aigua potable en servei
- Depòsits aigua potable sin servei

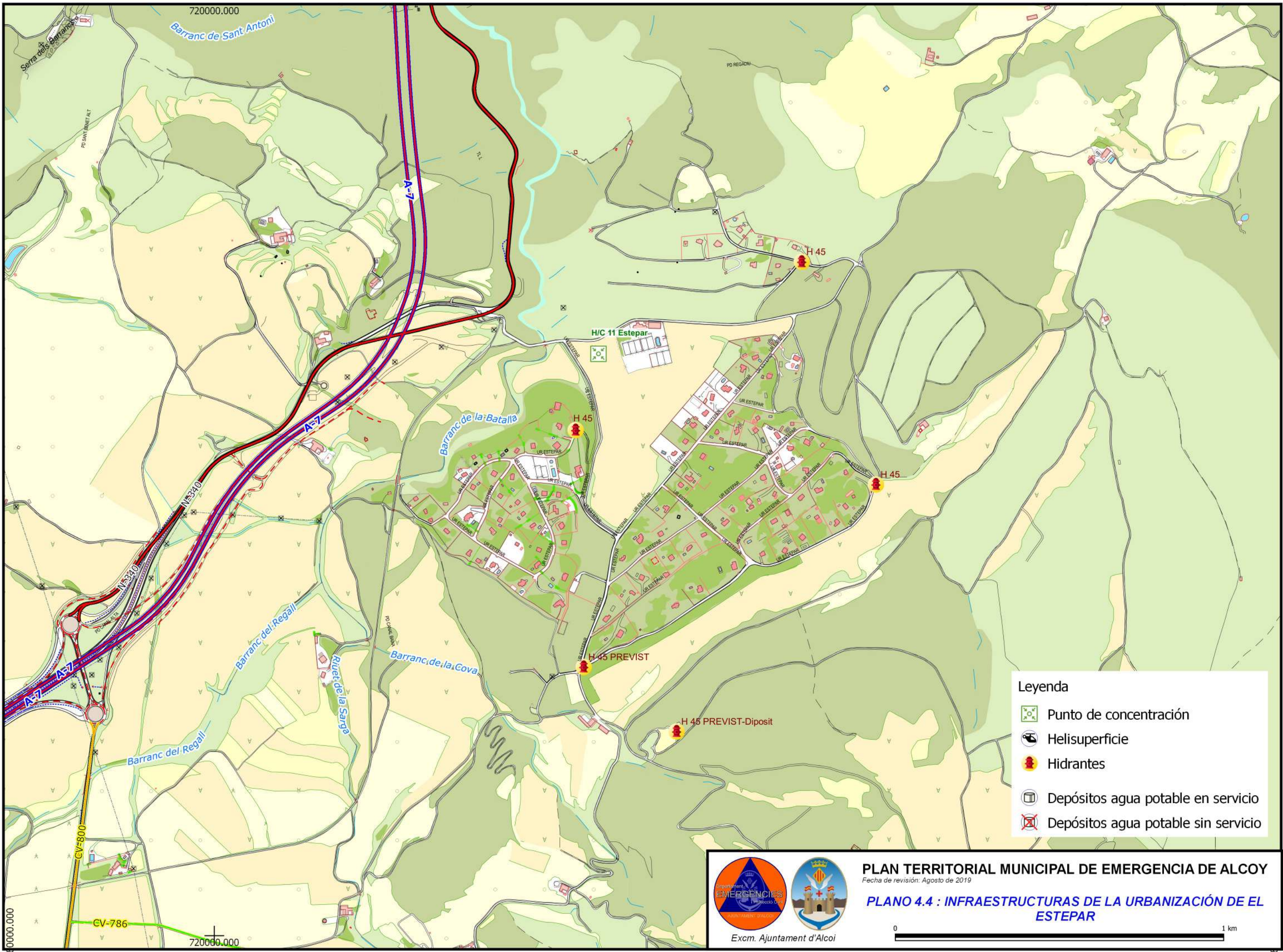
Excm. Ajuntament d'Alcoi






**PLAN TERRITORIAL MUNICIPAL DE EMERGENCIA DE ALCOY**  
Fecha de revisió: Agosto de 2019

**PLANO 4.3 : INFRAESTRUCTURAS DE LA URBANIZACIÓN DE MONTESOL**








- Leyenda**
-  Punto de concentración
  -  Helisuperficie
  -  Hidrantes
  -  Depósitos agua potable en servicio
  -  Depósitos agua potable sin servicio









**PLAN TERRITORIAL MUNICIPAL DE EMERGENCIA DE ALCOY**  
 Fecha de revisión: Agosto de 2019

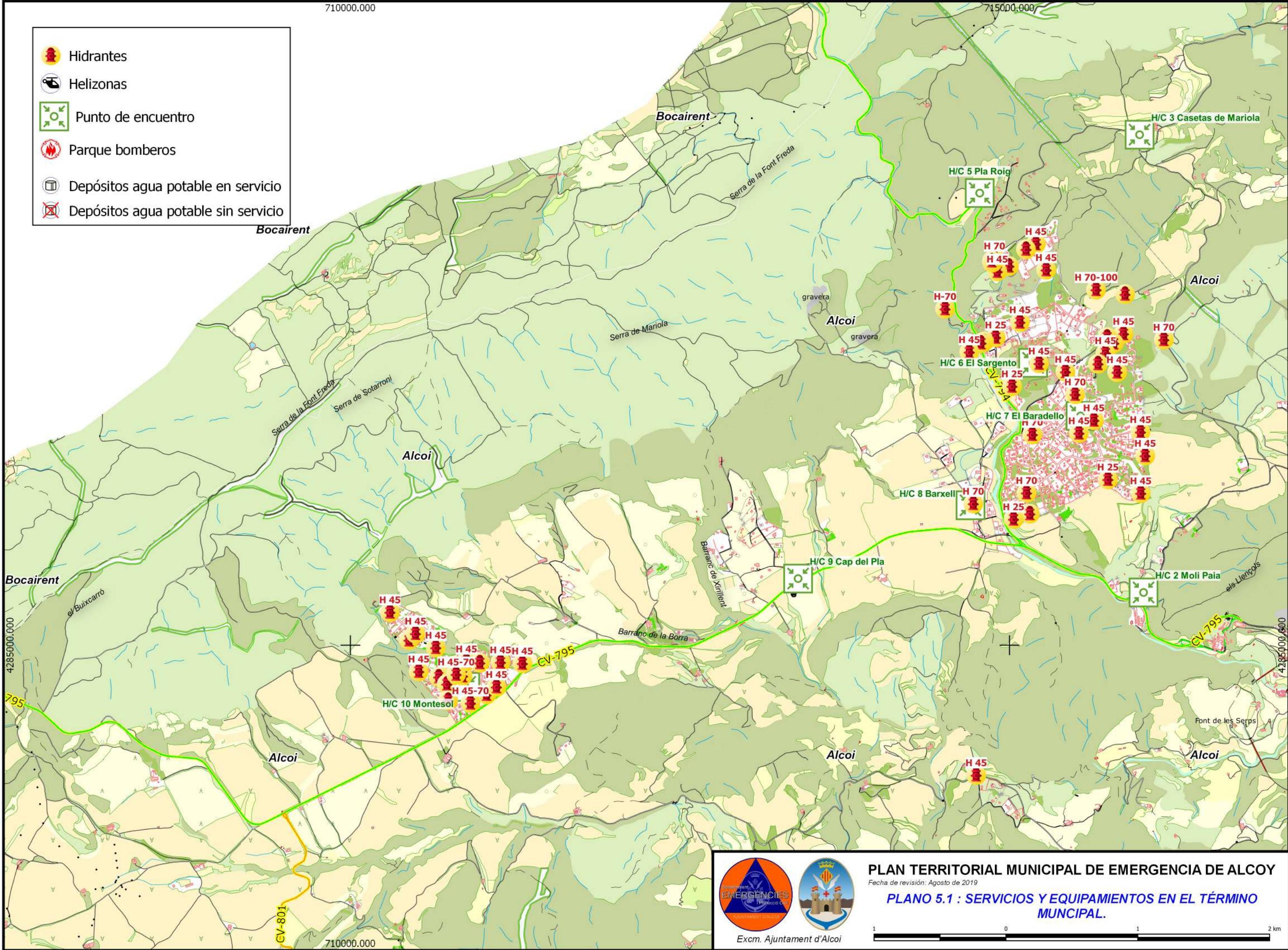
**PLANO 4.4 : INFRAESTRUCTURAS DE LA URBANIZACIÓN DE EL ESTEPAR**



710000.000

715000.000

-  Hidrantes
-  Helizonas
-  Punto de encuentro
-  Parque bomberos
-  Depósitos agua potable en servicio
-  Depósitos agua potable sin servicio

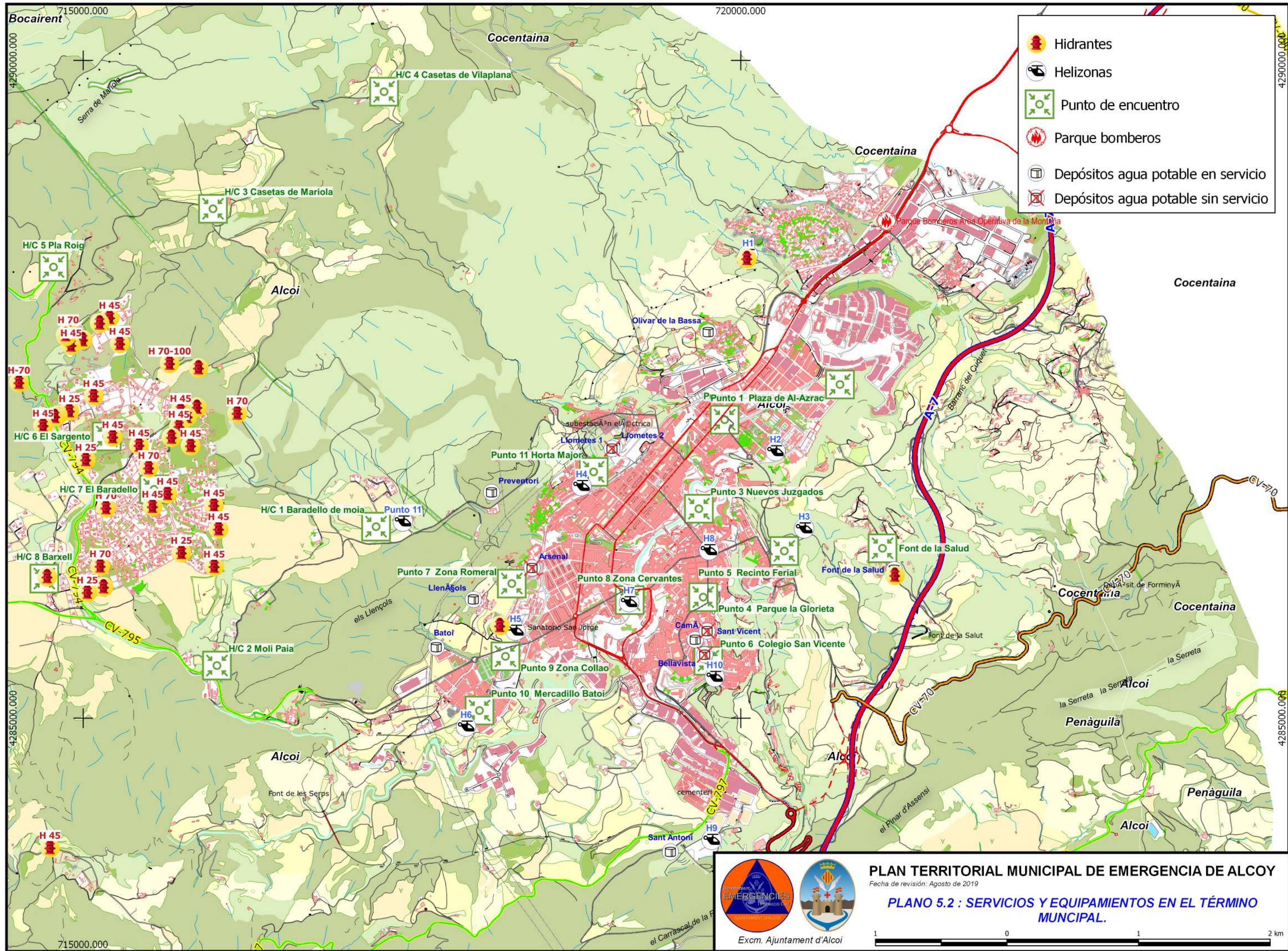








**PLAN TERRITORIAL MUNICIPAL DE EMERGENCIA DE ALCOI**

Fecha de revisión: Agosto de 2019

**PLANO 5.1 : SERVICIOS Y EQUIPAMIENTOS EN EL TÉRMINO MUNICIPAL.**





-  Hidrantes
-  Helizonas
-  Punto de encuentro
-  Parque bomberos
-  Depósitos agua potable en servicio
-  Depósitos agua potable sin servicio



**PLAN TERRITORIAL MUNICIPAL DE EMERGENCIA DE ALCOI**

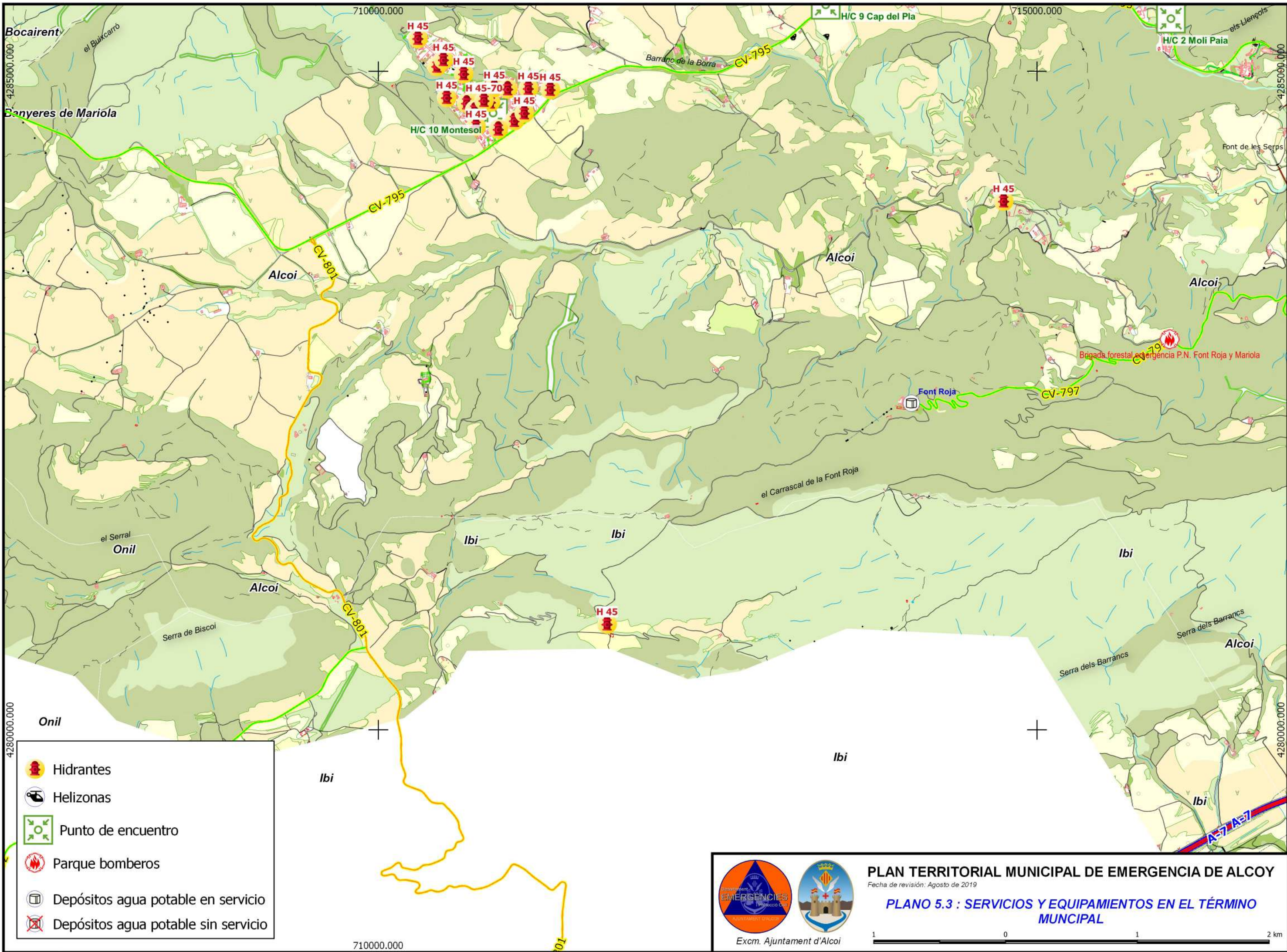
Fecha de revisión: Agosto de 2019







**PLANO 5.2 : SERVICIOS Y EQUIPAMIENTOS EN EL TÉRMINO MUNICIPAL.**



715000.000  
4290000.000  
4285000.000  
715000.000

720000.000  
4290000.000  
4285000.000  
715000.000



-  Hidrantes
-  Helizonas
-  Punto de encuentro
-  Parque bomberos
-  Depósitos agua potable en servicio
-  Depósitos agua potable sin servicio

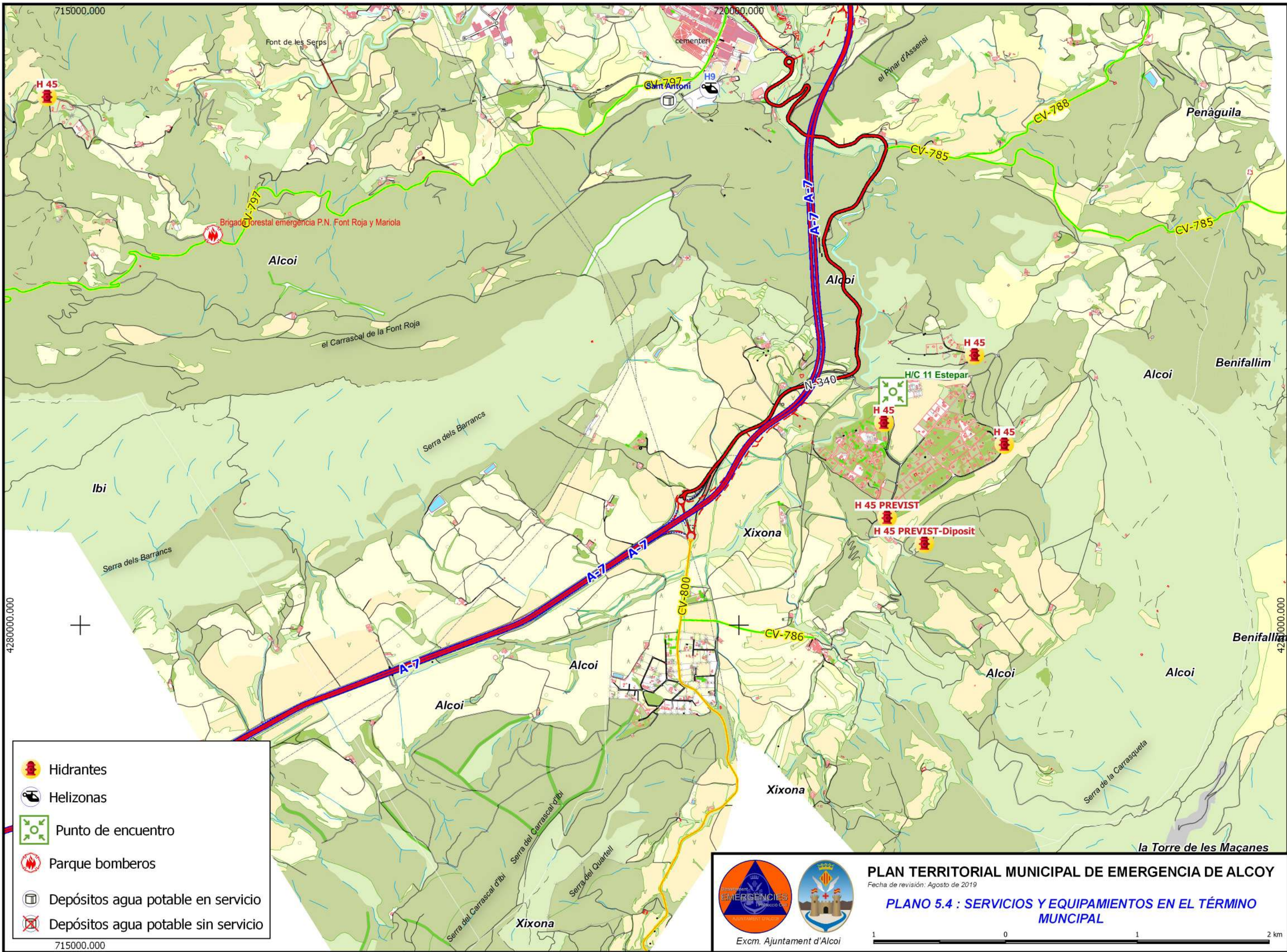








**PLAN TERRITORIAL MUNICIPAL DE EMERGENCIA DE ALCOI**

Fecha de revisión: Agosto de 2019

**PLANO 5.3 : SERVICIOS Y EQUIPAMIENTOS EN EL TÉRMINO MUNICIPAL**





-  Hidrantes
-  Helizonas
-  Punto de encuentro
-  Parque bomberos
-  Depósitos agua potable en servicio
-  Depósitos agua potable sin servicio



**PLAN TERRITORIAL MUNICIPAL DE EMERGENCIA DE ALCOI**

Fecha de revisión: Agosto de 2019

**PLANO 5.4 : SERVICIOS Y EQUIPAMIENTOS EN EL TÉRMINO MUNICIPAL**



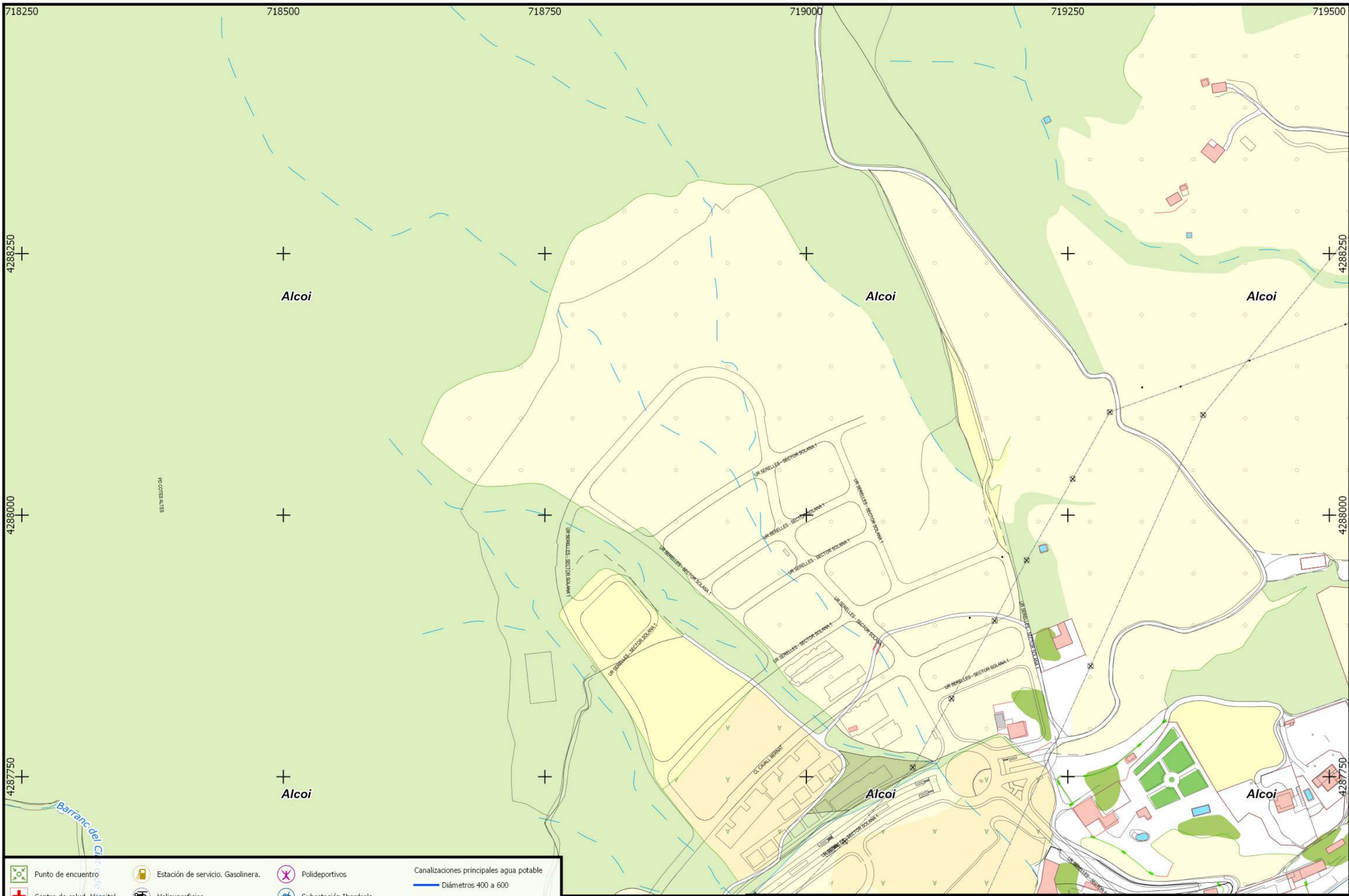
715000.000

720000.000

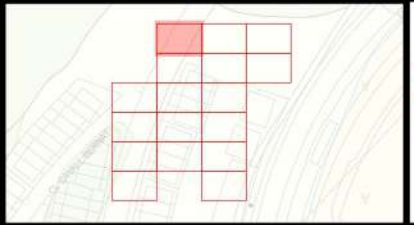
4280000.000

4280000.000

715000.000



- |                           |                                   |                                |   |
|---------------------------|-----------------------------------|--------------------------------|---|
| Punto de encuentro        | Estación de servicio. Gasolinera. | Polideportivos                 | Canalizaciones principales agua potable |
| Centro de salud, Hospital | Helisuperficies                   | Subestación Iberdrola          | Diámetros 400 a 600                     |
| Clínicas privadas         | Fuerzas de Seguridad              | Hidrantes                      | Válvula Nedgia Gas Natural              |
| Farmacias                 | Transportes                       | Agua potable; Pozo extracción  | Conducciones principales gas Nedgia     |
| Asistencia social         | Empresas de autobuses             | Agua Potable; Depósito         | Gas alta presión                        |
| Colegios                  | Centros de Albergue               | Agua potable; valvula de corte | Conducciones principales gas Nedgia     |
|                           |                                   |                                | Gas ciudad diámetros 200 a 250mm        |

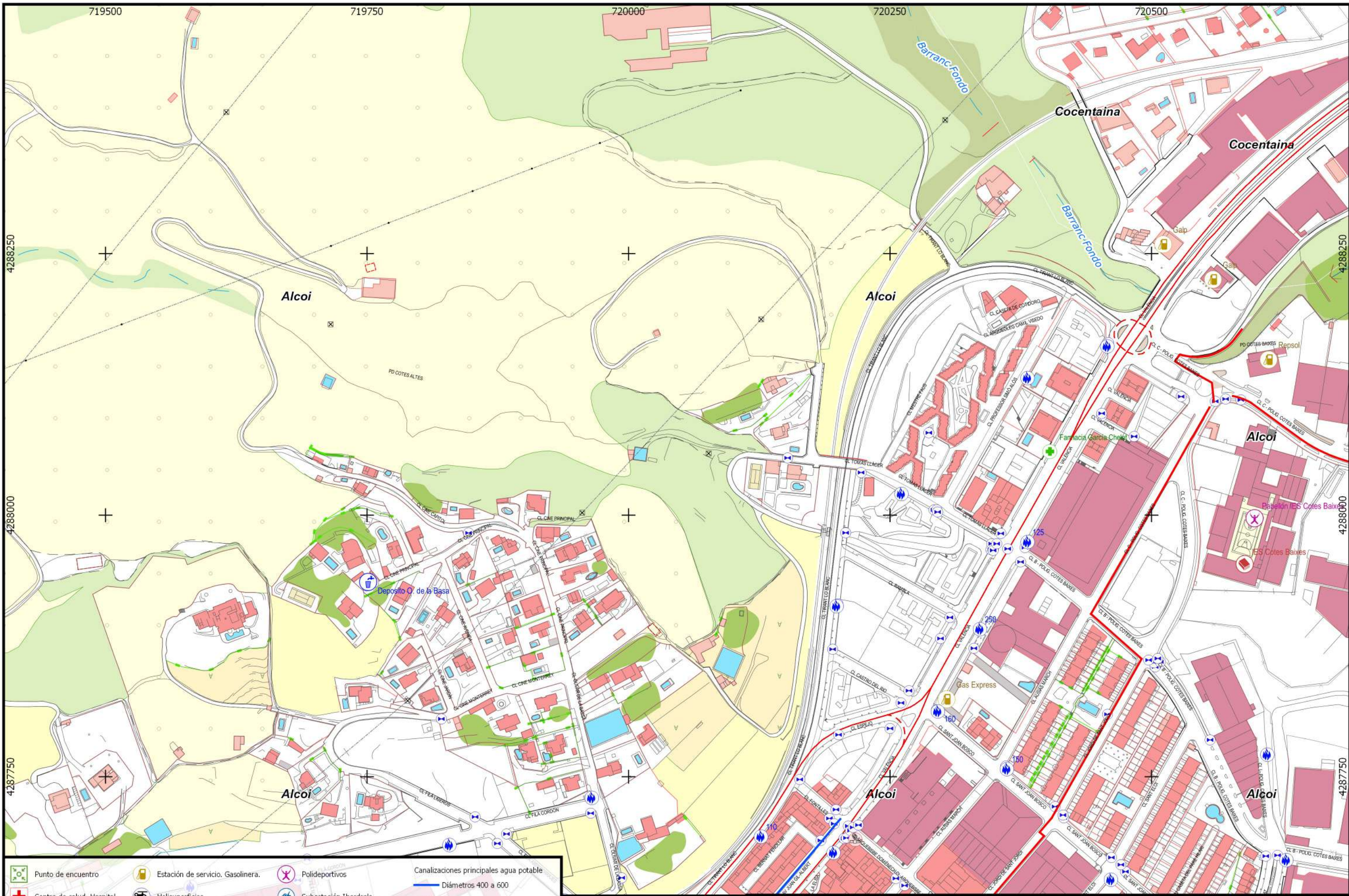


**PLAN TERRITORIAL MUNICIPAL DE EMERGENCIA DE ALCOI**  
 Fecha de revisión: Agosto de 2019

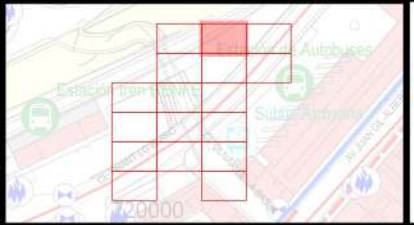
**PLANO 6.1 : SERVICIOS Y EQUIPAMIENTOS EN EL CASCO URBANO**

Excm. Ajuntament d'Alcoi

1:3300



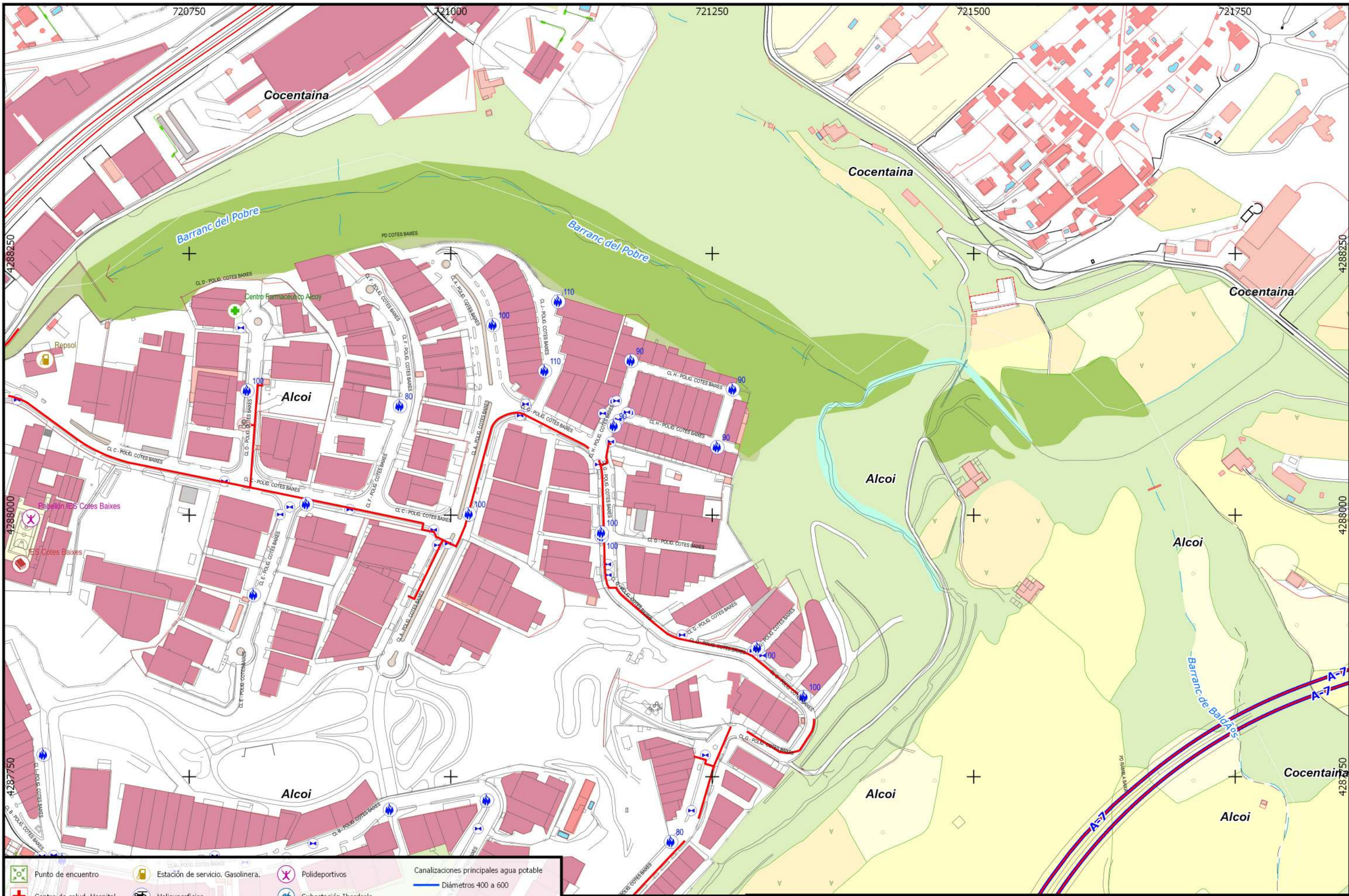
	Punto de encuentro		Estación de servicio. Gasolinera.		Polideportivos		Canalizaciones principales agua potable
	Centro de salud, Hospital		Helisuperficies		Subestación Iberdrola		Diámetros 400 a 600
	Clinicas privadas		Fuerzas de Seguridad		Hidrantes		Válvula Nedgia Gas Natural
	Farmacias		Transportes		Agua potable; Pozo extracción		Conducciones principales gas Nedgia
	Asistencia social		Empresas de autobuses		Agua Potable; Depósito		Conducciones principales gas Nedgia
	Colegios		Centros de Albergue		Agua potable; valvula de corte		Gas ciudad diámetros 200 a 250mm



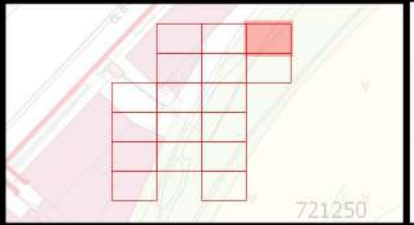
**PLAN TERRITORIAL MUNICIPAL DE EMERGENCIA DE ALCOI**  
 Fecha de revisión: Agosto de 2019

**PLANO 6.2 : SERVICIOS Y EQUIPAMIENTOS EN EL CASCO URBANO**

1:3300

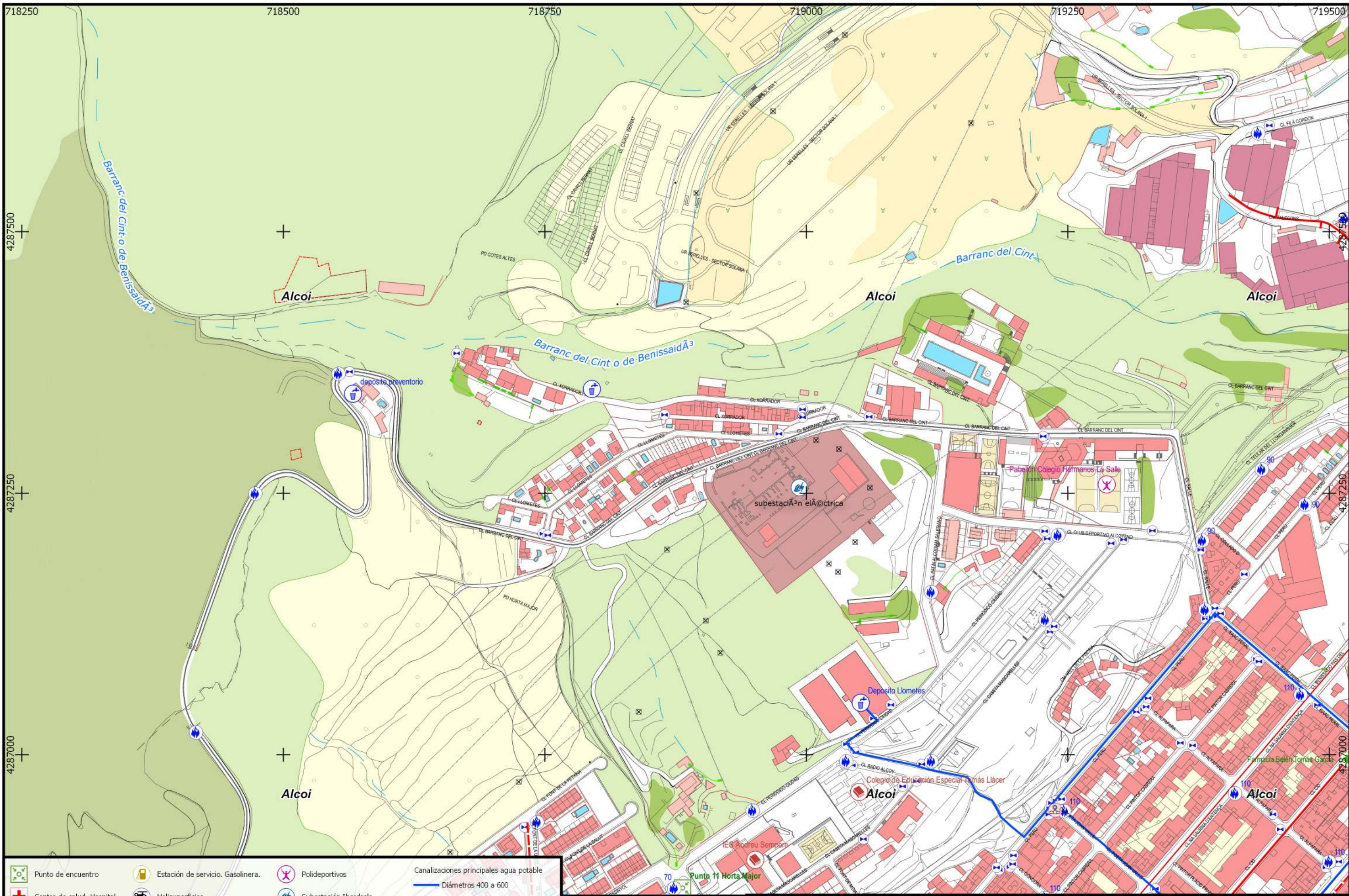


- |                           |                                   |                                |   |
|---------------------------|-----------------------------------|--------------------------------|---|
| Punto de encuentro        | Estación de servicio. Gasolinera. | Polideportivos                 | Canalizaciones principales agua potable |
| Centro de salud, Hospital | Helisuperficies                   | Subestación Iberdrola          | Diámetros 400 a 600                     |
| Clínicas privadas         | Fuerzas de Seguridad              | Hidrantes                      | Válvula Nedgia Gas Natural              |
| Farmacias                 | Transportes                       | Agua potable; Pozo extracción  | Conducciones principales gas Nedgia     |
| Asistencia social         | Empresas de autobuses             | Agua Potable; Depósito         | Gas alta presión                        |
| Colegios                  | Centros de Albergue               | Agua potable; valvula de corte | Conducciones principales gas Nedgia     |
|                           |                                   |                                | Gas ciudad diámetros 200 a 250mm        |

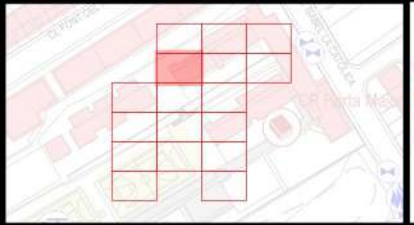


**PLAN TERRITORIAL MUNICIPAL DE EMERGENCIA DE ALCOI**  
 Fecha de revisión: Agosto de 2019  
**PLANO 6.3 : SERVICIOS Y EQUIPAMIENTOS EN EL CASCO URBANO**



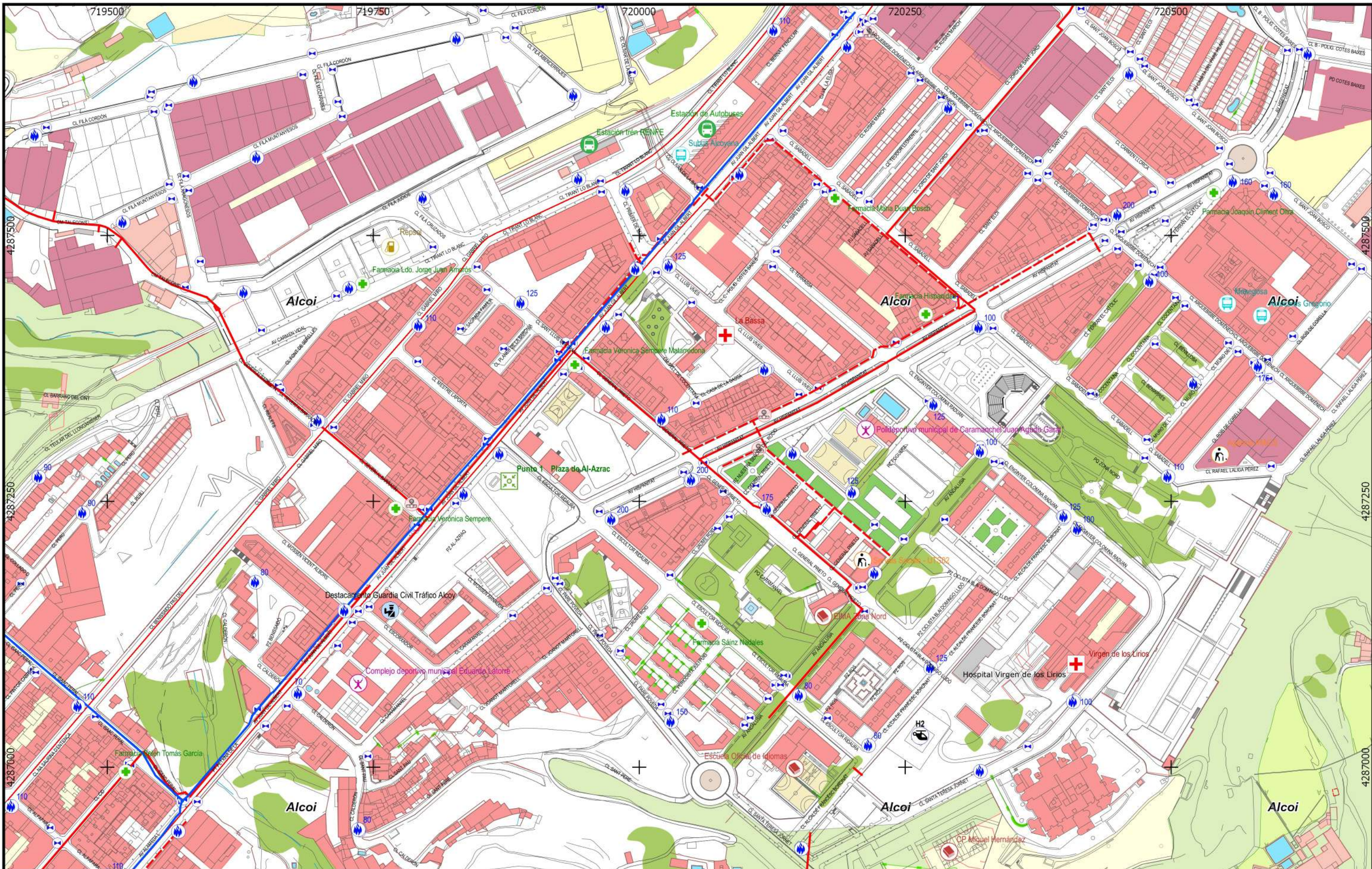


- |  |                           |  |                                   |  |                                |  |   |
|--|---------------------------|--|-----------------------------------|--|--------------------------------|--|---|
|  | Punto de encuentro        |  | Estación de servicio. Gasolinera. |  | Polideportivos                 |  | Canalizaciones principales agua potable |
|  | Centro de salud, Hospital |  | Helisuperficies                   |  | Subestación Iberdrola          |  | Diámetros 400 a 600                     |
|  | Clinicas privadas         |  | Fuerzas de Seguridad              |  | Hidrantes                      |  | Válvula Nedgia Gas Natural              |
|  | Farmacias                 |  | Transportes                       |  | Agua potable; Pozo extracción  |  | Conducciones principales gas Nedgia     |
|  | Asistencia social         |  | Empresas de autobuses             |  | Agua Potable; Depósito         |  | Gas alta presión                        |
|  | Colegios                  |  | Centros de Albergue               |  | Agua potable; valvula de corte |  | Conducciones principales gas Nedgia     |
|  |                           |  |                                   |  |                                |  | Gas ciudad diámetros 200 a 250mm        |

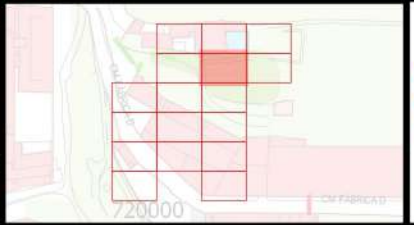


**PLAN TERRITORIAL MUNICIPAL DE EMERGENCIA DE ALCOI**  
 Fecha de revisión: Agosto de 2019

**PLANO 6.4 : SERVICIOS Y EQUIPAMIENTOS EN EL CASCO URBANO**



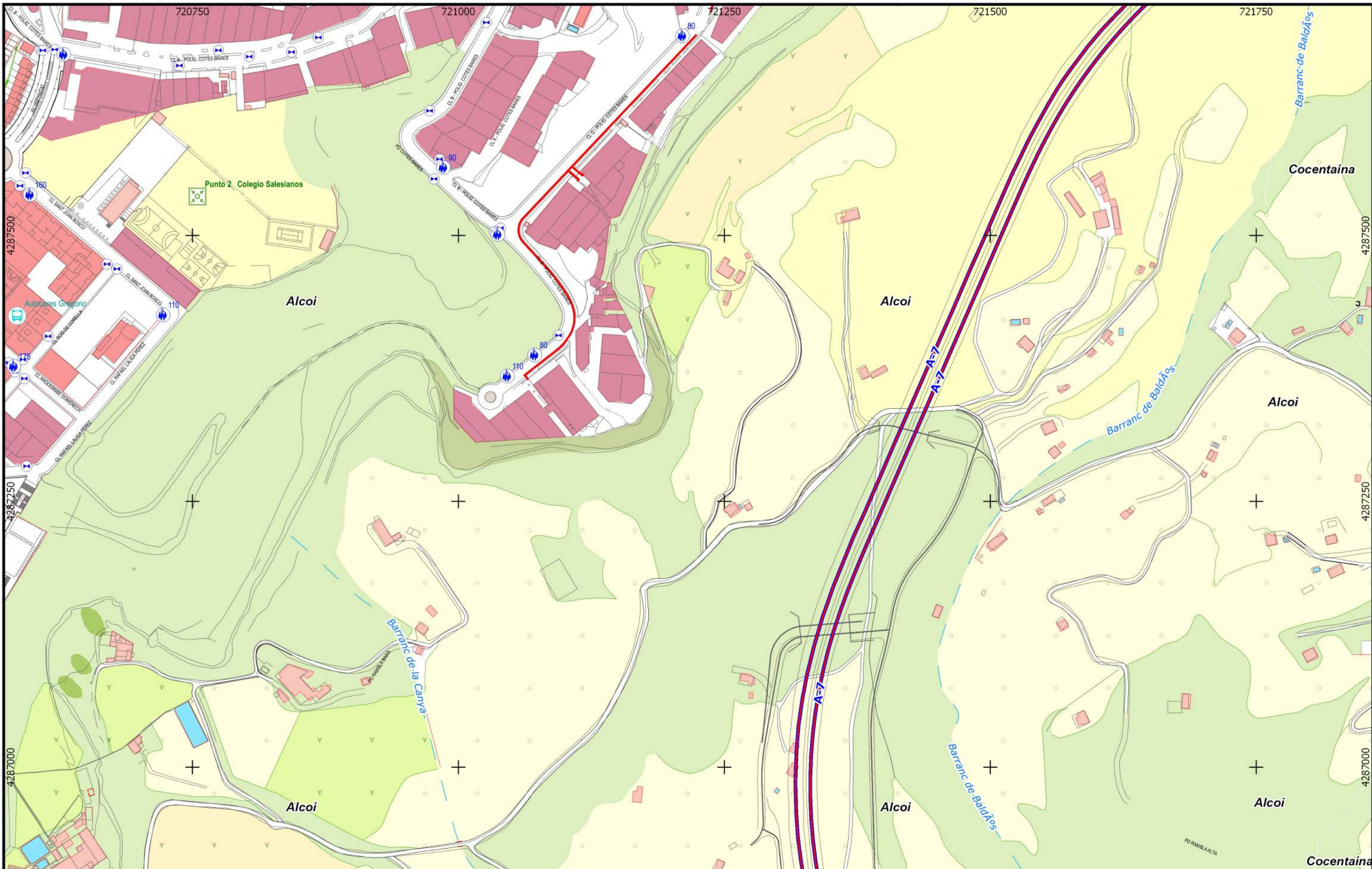
	Punto de encuentro		Estación de servicio. Gasolinera.		Polideportivos		Canalizaciones principales agua potable
	Centro de salud, Hospital		Helisuperficies		Subestación Iberdrola		Diámetros 400 a 600
	Clinicas privadas		Fuerzas de Seguridad		Hidrantes		Válvula Nedgia Gas Natural
	Farmacias		Transportes		Agua potable; Pozo extracción		Conducciones principales gas Nedgia
	Asistencia social		Empresas de autobuses		Agua Potable; Depósito		Gas alta presión
	Colegios		Centros de Albergue		Agua potable; valvula de corte		Conducciones principales gas Nedgia
							Gas ciudad diámetros 200 a 250mm



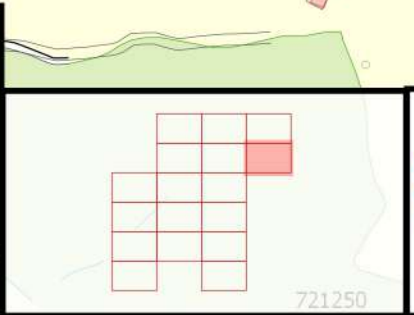
**PLAN TERRITORIAL MUNICIPAL DE EMERGENCIA DE ALCOI**  
 Fecha de revisión: Agosto de 2019

**PLANO 6.5 : SERVICIOS Y EQUIPAMIENTOS EN EL CASCO URBANO**

1:3300



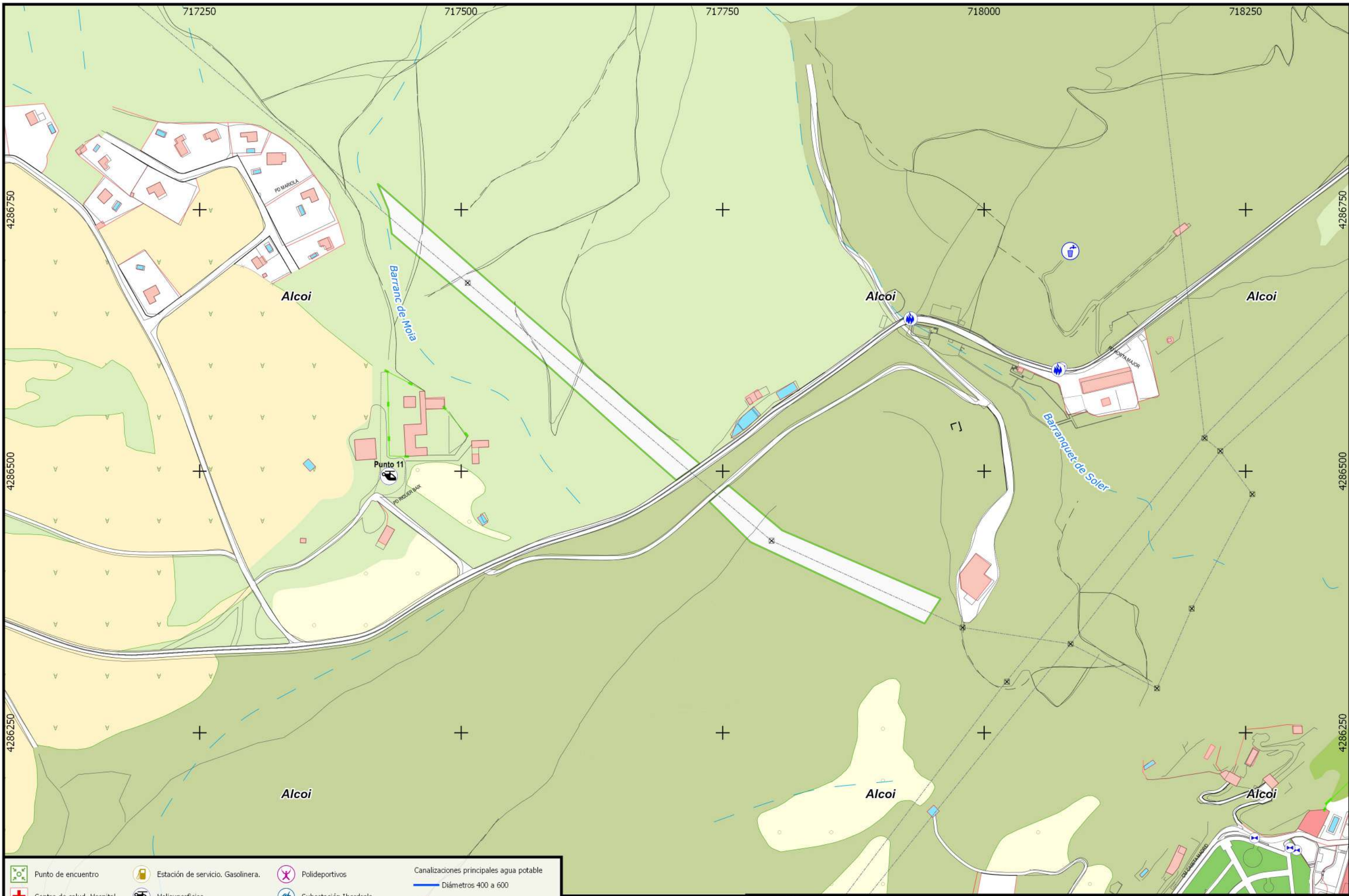
	Punto de encuentro		Estación de servicio. Gasolinera.		Polideportivos		Canalizaciones principales agua potable
	Centro de salud, Hospital		Helisuperficies		Subestación Iberdrola		Diámetros 400 a 600
	Clinicas privadas		Fuerzas de Seguridad		Hidrantes		Válvula Nedgia Gas Natural
	Farmacias		Transportes		Agua potable; Pozo extracción		Conducciones principales gas Nedgia
	Asistencia social		Empresas de autobuses		Agua Potable; Depósito		Gas alta presión
	Colegios		Centros de Albergue		Agua potable; valvula de corte		Conducciones principales gas Nedgia
							Gas ciudad diámetros 200 a 250mm



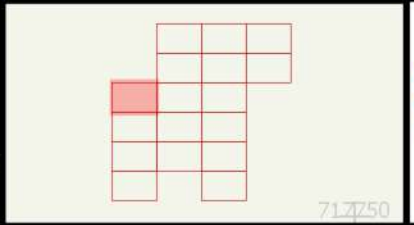
**PLAN TERRITORIAL MUNICIPAL DE EMERGENCIA DE ALCOY**  
 Fecha de revisión: Agosto de 2019

**PLANO 6.6 : SERVICIOS Y EQUIPAMIENTOS EN EL CASCO URBANO**

1:3300

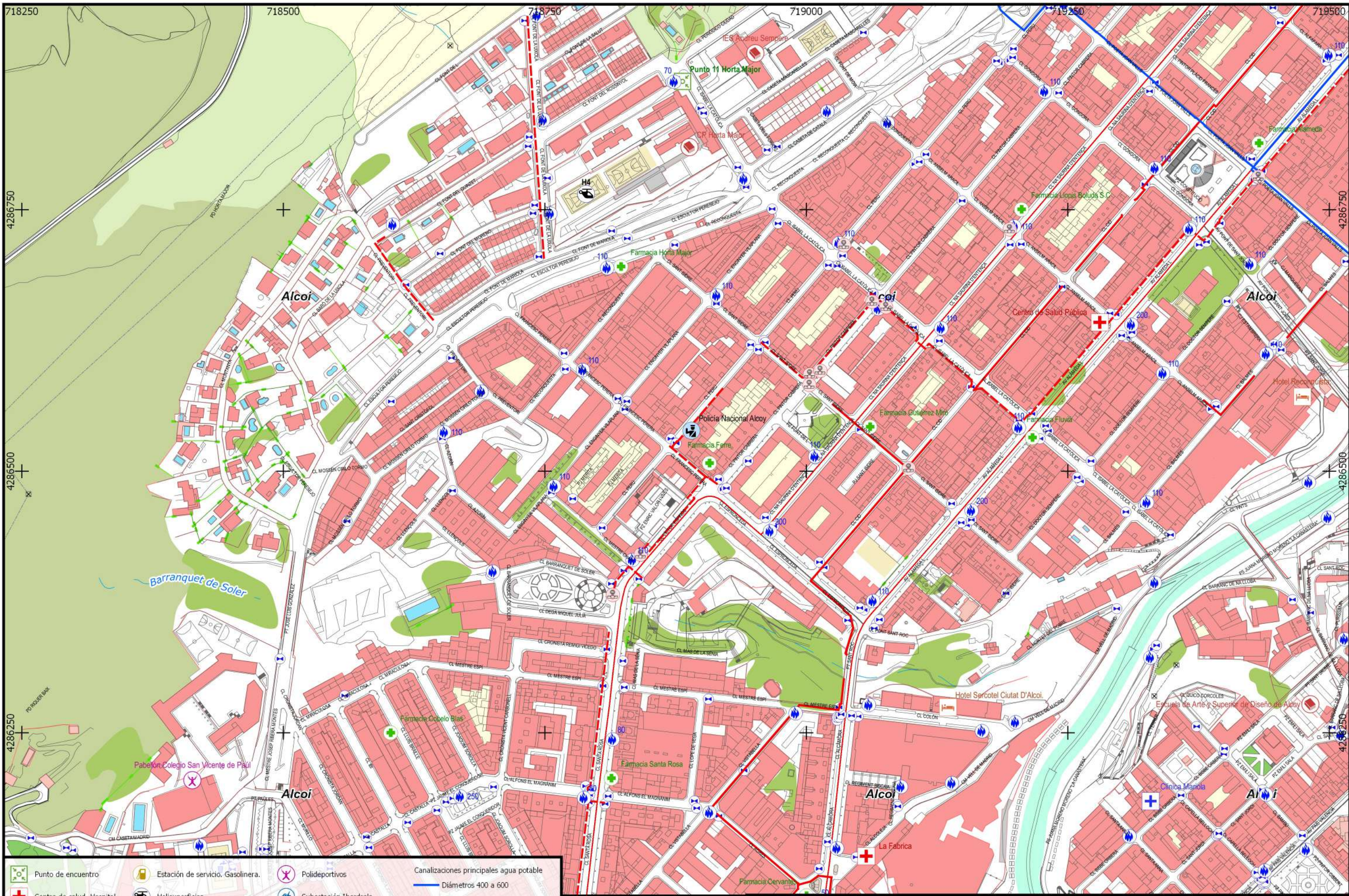


Punto de encuentro	Estación de servicio. Gasolinera.	Polideportivos	Canalizaciones principales agua potable Diámetros 400 a 600
Centro de salud, Hospital	Helisuperficies	Subestación Iberdrola	Válvula Nedgia Gas Natural
Clínicas privadas	Fuerzas de Seguridad	Hidrantes	Conducciones principales gas Nedgia Gas alta presión
Farmacias	Transportes	Agua potable; Pozo extracción	Conducciones principales gas Nedgia Gas ciudad diámetros 200 a 250mm
Asistencia social	Empresas de autobuses	Agua Potable; Depósito	
Colegios	Centros de Albergue	Agua potable; valvula de corte	



**PLAN TERRITORIAL MUNICIPAL DE EMERGENCIA DE ALCOI**  
 Fecha de revisión: Agosto de 2019  
**PLANO 6.7 : SERVICIOS Y EQUIPAMIENTOS EN EL CASCO URBANO**

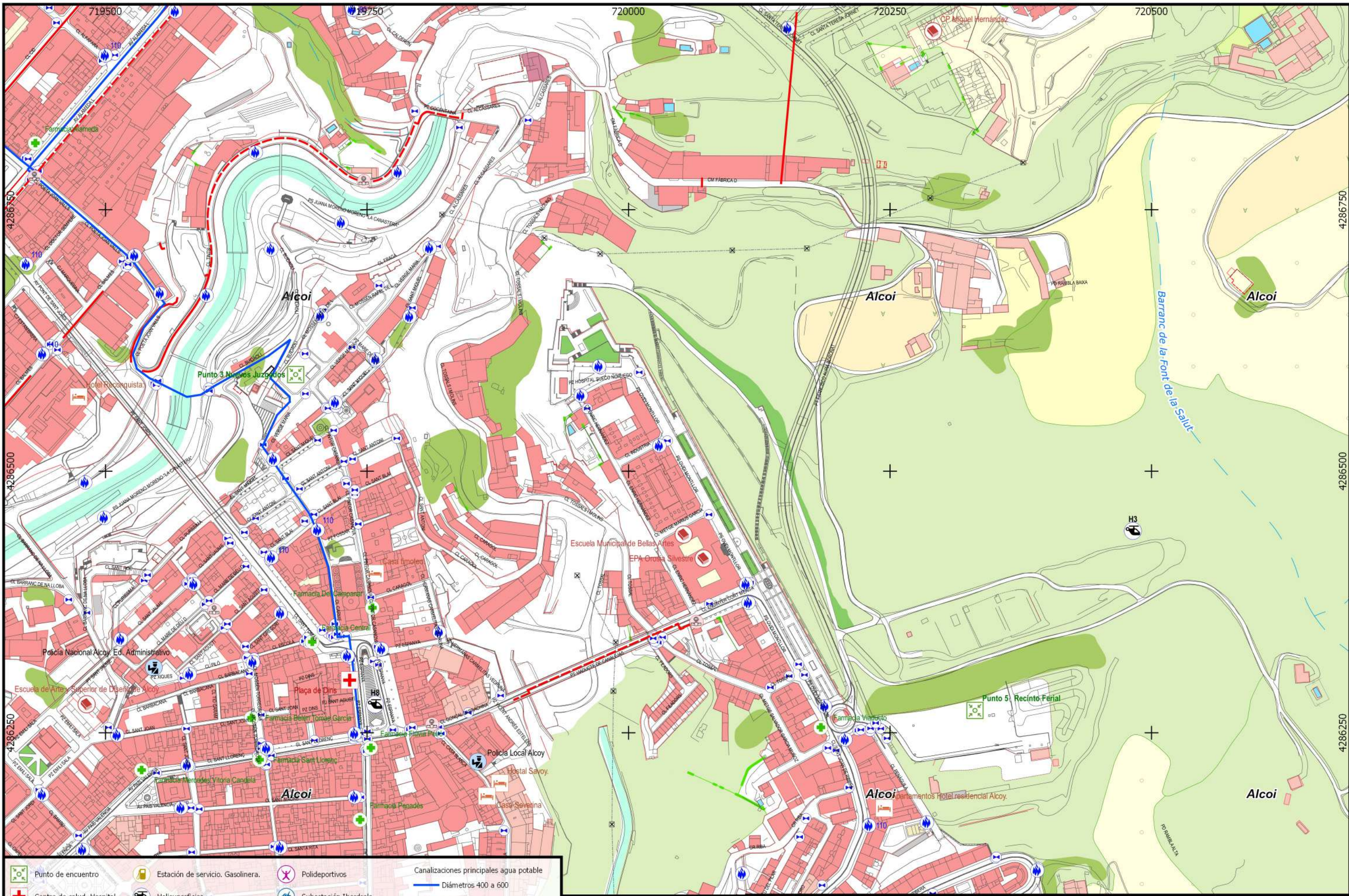
1:3300



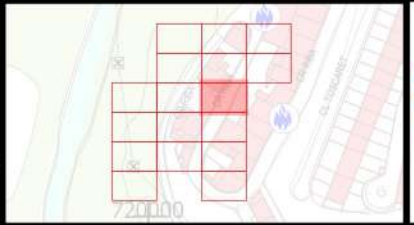
	Punto de encuentro		Estación de servicio. Gasolinera.		Polideportivos		Canalizaciones principales agua potable Diámetros 400 a 600
	Centro de salud, Hospital		Helisuperficies		Subestación Iberdrola		Válvula Nedgia Gas Natural
	Clinicas privadas		Fuerzas de Seguridad		Hidrantes		Conducciones principales gas Nedgia Gas alta presión
	Farmacias		Transportes		Agua potable; Pozo extracción		Conducciones principales gas Nedgia Gas ciudad diámetros 200 a 250mm
	Asistencia social		Empresas de autobuses		Agua Potable; Depósito		
	Colegios		Centros de Albergue		Agua potable; valvula de corte		



**PLAN TERRITORIAL MUNICIPAL DE EMERGENCIA DE ALCOI**  
 Fecha de revisión: Agosto de 2019  
**PLANO 6.8 : SERVICIOS Y EQUIPAMIENTOS EN EL CASCO URBANO**



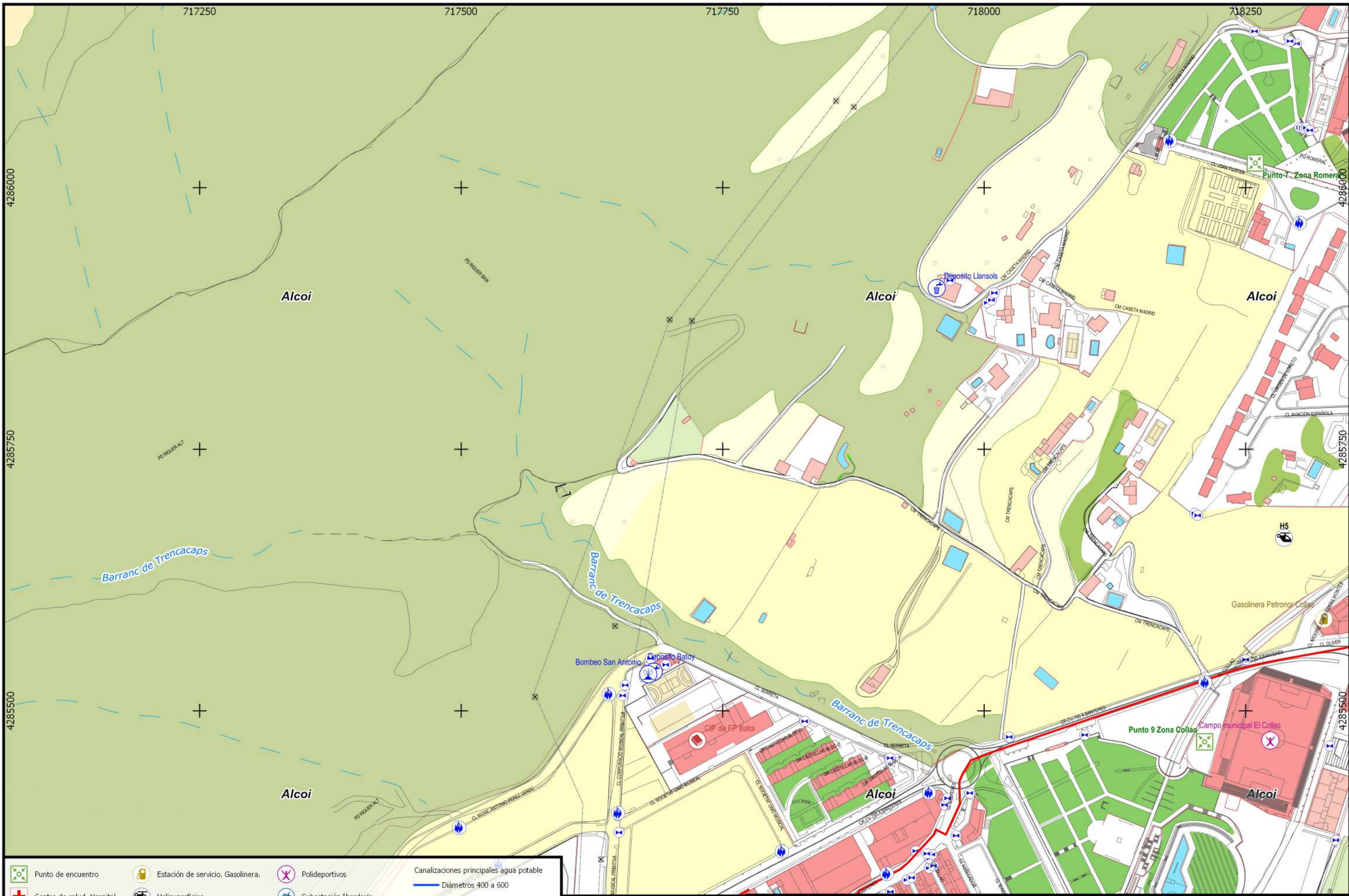
	Punto de encuentro		Estación de servicio. Gasolinera.		Polideportivos		Canalizaciones principales agua potable
	Centro de salud, Hospital		Helisuperficies		Subestación Iberdrola		Diámetros 400 a 600
	Clinicas privadas		Fuerzas de Seguridad		Hidrantes		Válvula Nedgia Gas Natural
	Farmacias		Transportes		Agua potable; Pozo extracción		Conducciones principales gas Nedgia
	Asistencia social		Empresas de autobuses		Agua Potable; Depósito		Gas alta presión
	Colegios		Centros de Albergue		Agua potable; valvula de corte		Conducciones principales gas Nedgia
							Gas ciudad diámetros 200 a 250mm



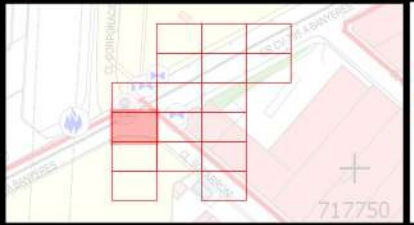
**PLAN TERRITORIAL MUNICIPAL DE EMERGENCIA DE ALCOY**  
 Fecha de revisión: Agosto de 2019

**PLANO 6.9 : SERVICIOS Y EQUIPAMIENTOS EN EL CASCO URBANO**

1:3300



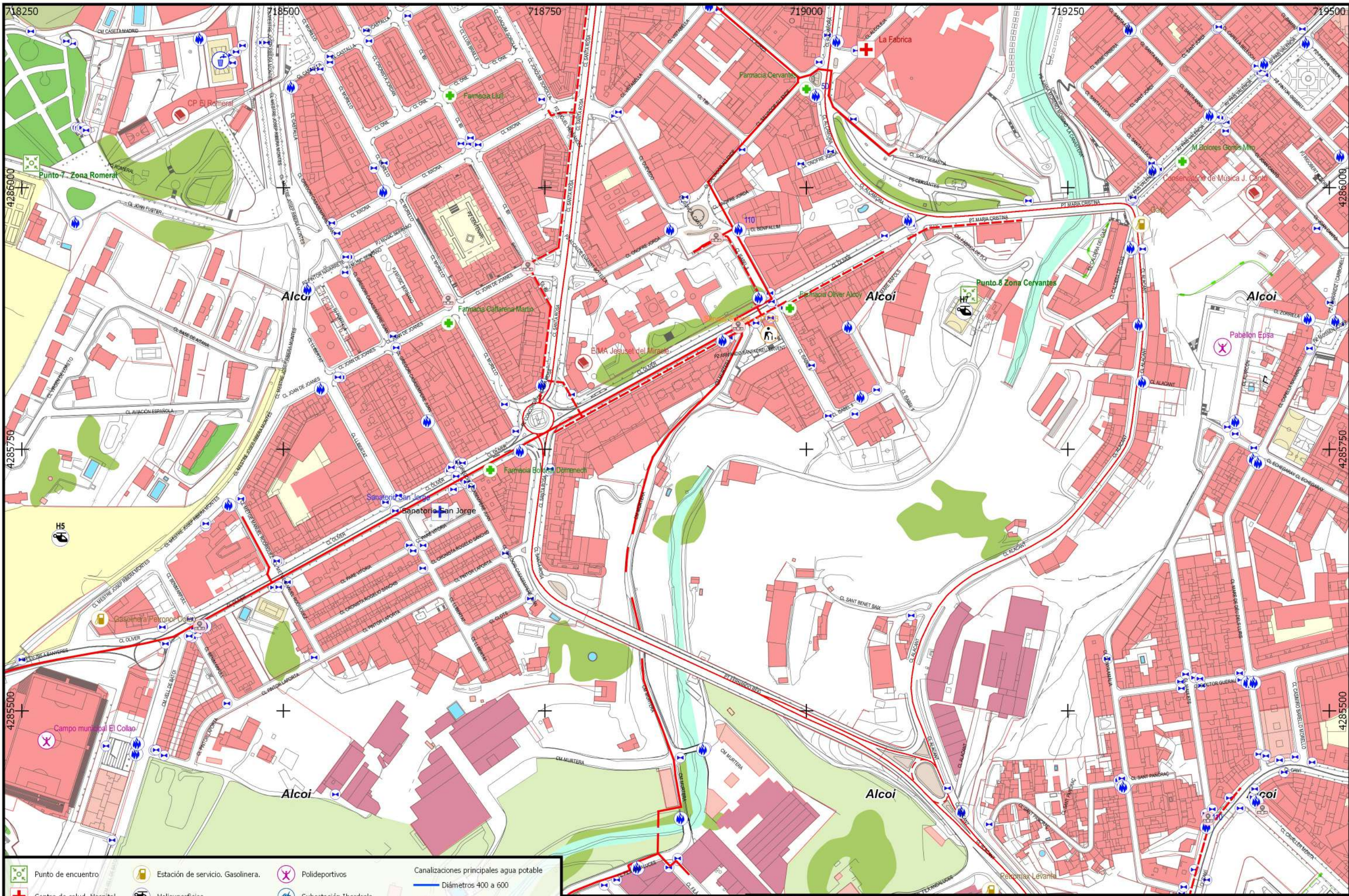
	Punto de encuentro		Estación de servicio. Gasolinera.		Polideportivos		Canalizaciones principales agua potable Diámetros 400 a 600
	Centro de salud, Hospital		Helisuperficies		Subestación Iberdrola		Válvula Nedgia Gas Natural
	Clinicas privadas		Fuerzas de Seguridad		Hidrantes		Conducciones principales gas Nedgia
	Farmacias		Transportes		Agua potable; Pozo extracción		Gas alta presión
	Asistencia social		Empresas de autobuses		Agua Potable; Depósito		Conducciones principales gas Nedgia
	Colegios		Centros de Albergue		Agua potable; valvula de corte		Gas ciudad diámetros 200 a 250mm



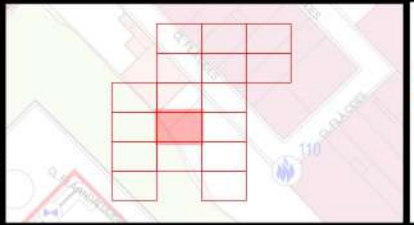
**PLAN TERRITORIAL MUNICIPAL DE EMERGENCIA DE ALCOI**  
 Fecha de revisión: Agosto de 2019

**PLANO 6.10 : SERVICIOS Y EQUIPAMIENTOS EN EL CASCO URBANO**

1:3300



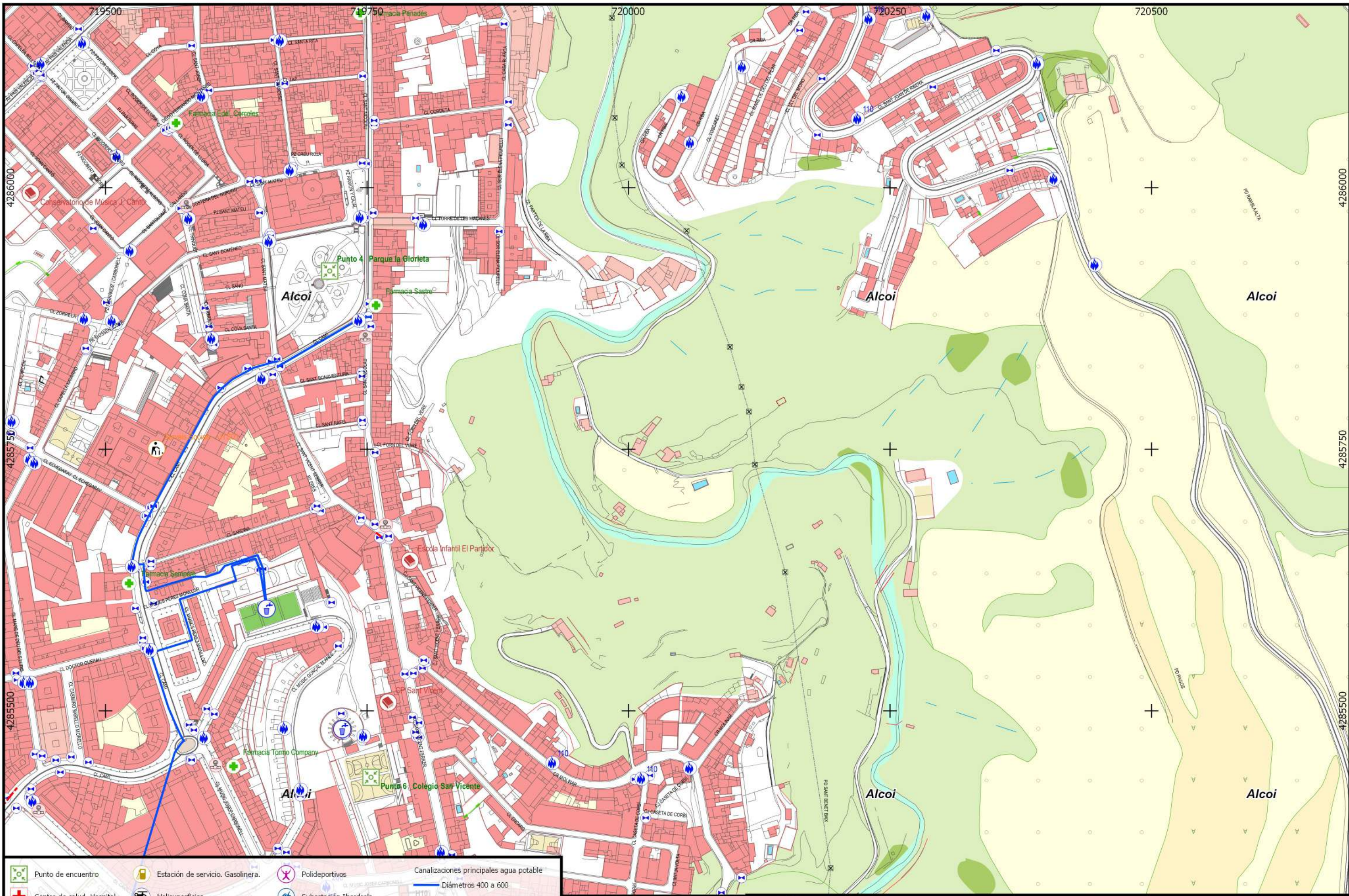
	Punto de encuentro		Estación de servicio. Gasolinera.		Polideportivos		Canalizaciones principales agua potable
	Centro de salud, Hospital		Helisuperficies		Subestación Iberdrola		Diámetros 400 a 600
	Clinicas privadas		Fuerzas de Seguridad		Hidrantes		Válvula Nedgia Gas Natural
	Farmacias		Transportes		Agua potable; Pozo extracción		Conducciones principales gas Nedgia
	Asistencia social		Empresas de autobuses		Agua Potable; Depósito		Conducciones principales gas Nedgia
	Colegios		Centros de Albergue		Agua potable; valvula de corte		Gas ciudad diámetros 200 a 250mm



**PLAN TERRITORIAL MUNICIPAL DE EMERGENCIA DE ALCOI**  
 Fecha de revisión: Agosto de 2019

**PLANO 6.11 : SERVICIOS Y EQUIPAMENTOS EN EL CASCO URBANO**



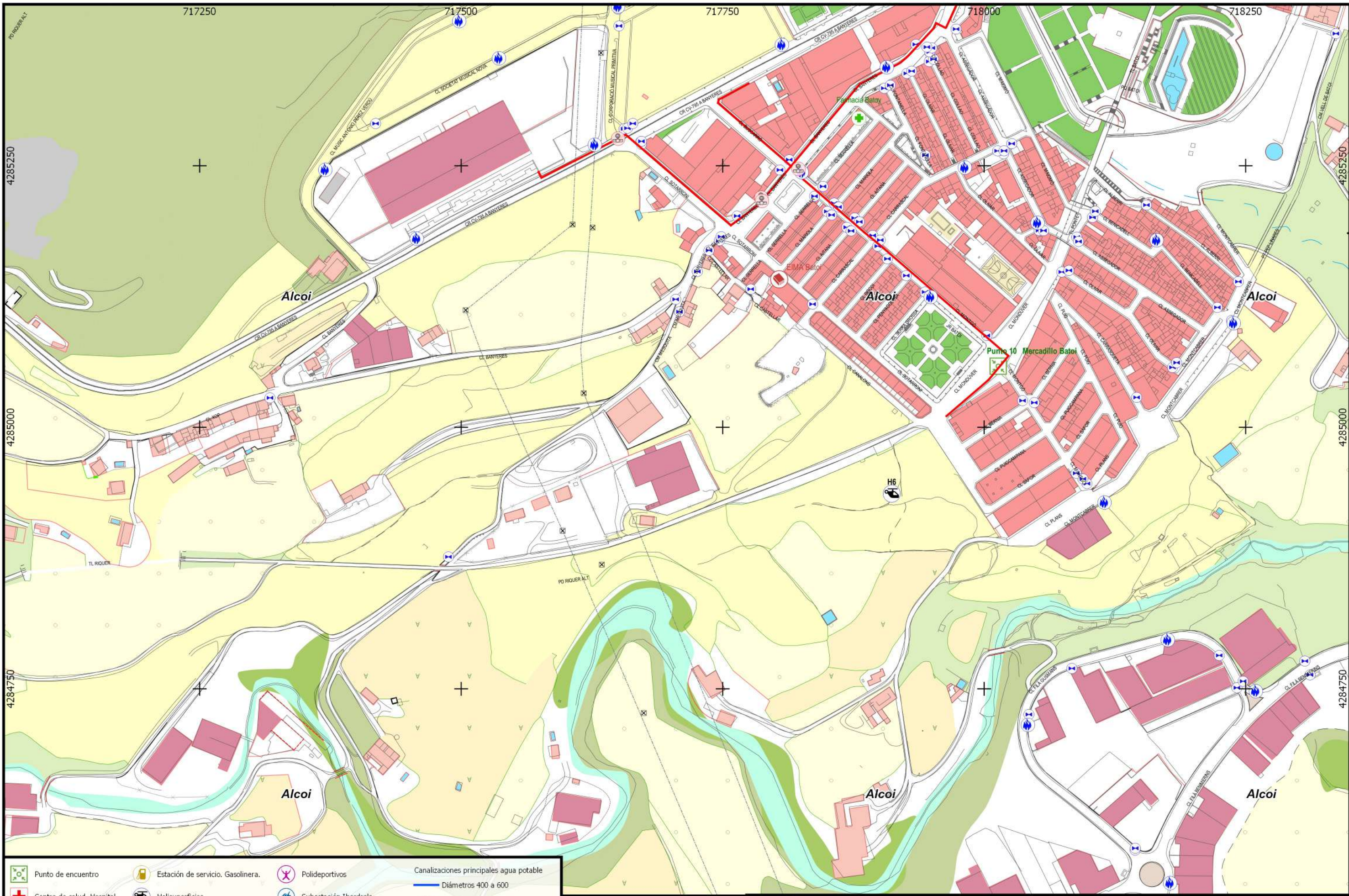


	Punto de encuentro		Estación de servicio. Gasolinera.		Polideportivos		Canalizaciones principales agua potable
	Centro de salud, Hospital		Helisuperficies		Subestación Iberdrola		Diámetros 400 a 600
	Clinicas privadas		Fuerzas de Seguridad		Hidrantes		Válvula Nedgia Gas Natural
	Farmacias		Transportes		Agua potable; Pozo extracción		Conducciones principales gas Nedgia
	Asistencia social		Empresas de autobuses		Agua Potable; Depósito		Gas alta presión
	Colegios		Centros de Albergue		Agua potable; valvula de corte		Conducciones principales gas Nedgia
							Gas ciudad diámetros 200 a 250mm

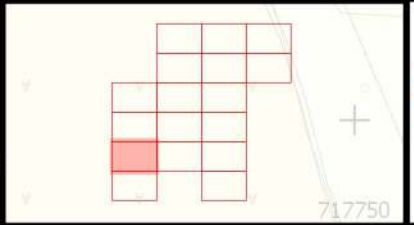


**PLAN TERRITORIAL MUNICIPAL DE EMERGENCIA DE ALCOI**  
 Fecha de revisión: Agosto de 2019

**PLANO 6.12 : SERVICIOS Y EQUIPAMIENTOS EN EL CASCO URBANO**



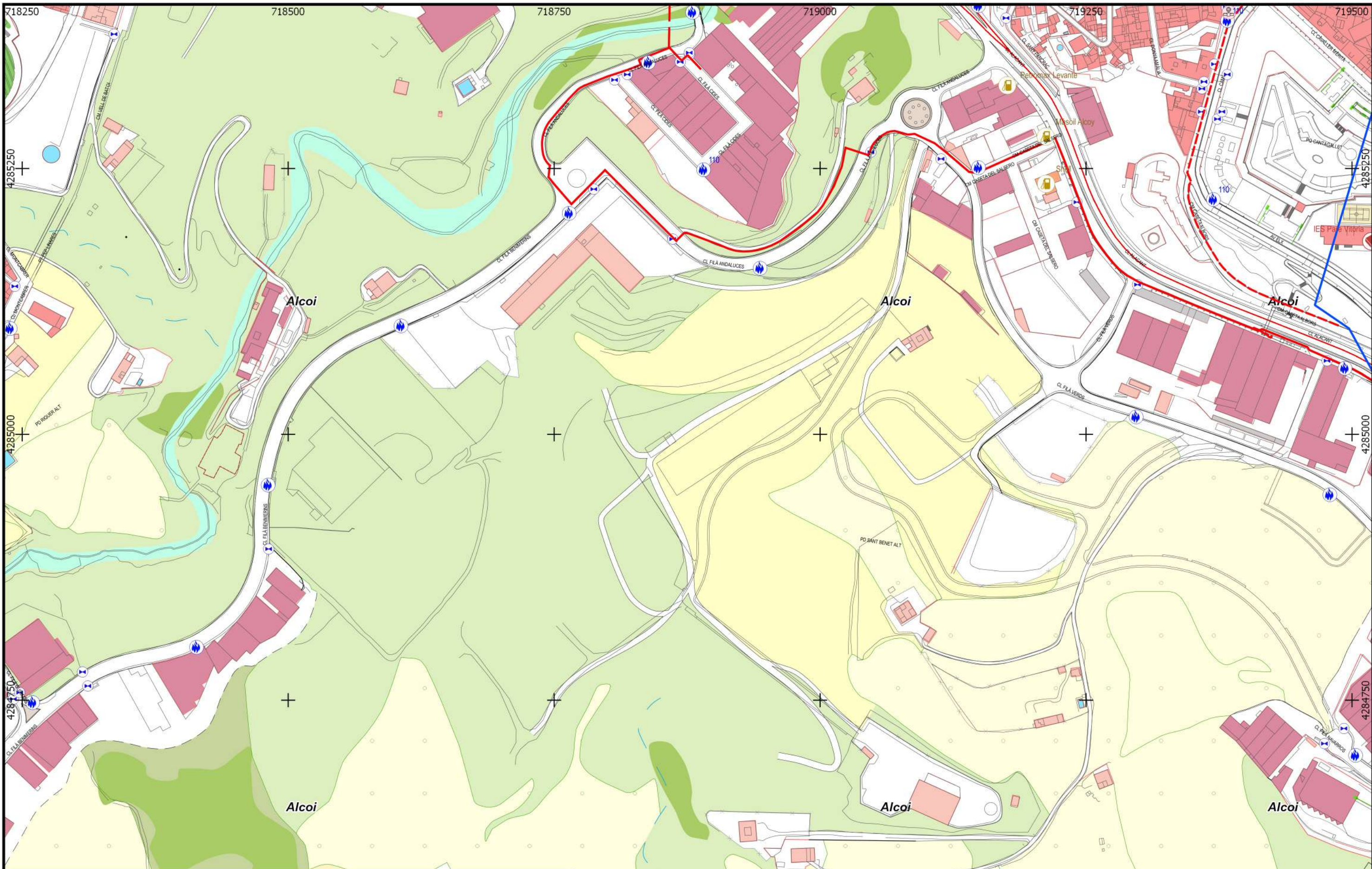
	Punto de encuentro		Estación de servicio. Gasolinera.		Polideportivos		Canalizaciones principales agua potable
	Centro de salud, Hospital		Helisuperficies		Subestación Iberdrola		Diámetros 400 a 600
	Clinicas privadas		Fuerzas de Seguridad		Hidrantes		Válvula Nedgia Gas Natural
	Farmacias		Transportes		Agua potable; Pozo extracción		Conducciones principales gas Nedgia
	Asistencia social		Empresas de autobuses		Agua Potable; Depósito		Gas alta presión
	Colegios		Centros de Albergue		Agua potable; valvula de corte		Conducciones principales gas Nedgia
							Gas ciudad diámetros 200 a 250mm



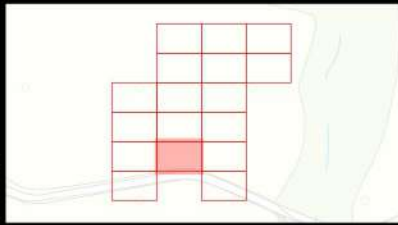
**PLAN TERRITORIAL MUNICIPAL DE EMERGENCIA DE ALCOI**  
 Fecha de revisión: Agosto de 2019

**PLANO 6.13 : SERVICIOS Y EQUIPAMENTOS EN EL CASCO URBANO**

1:3300



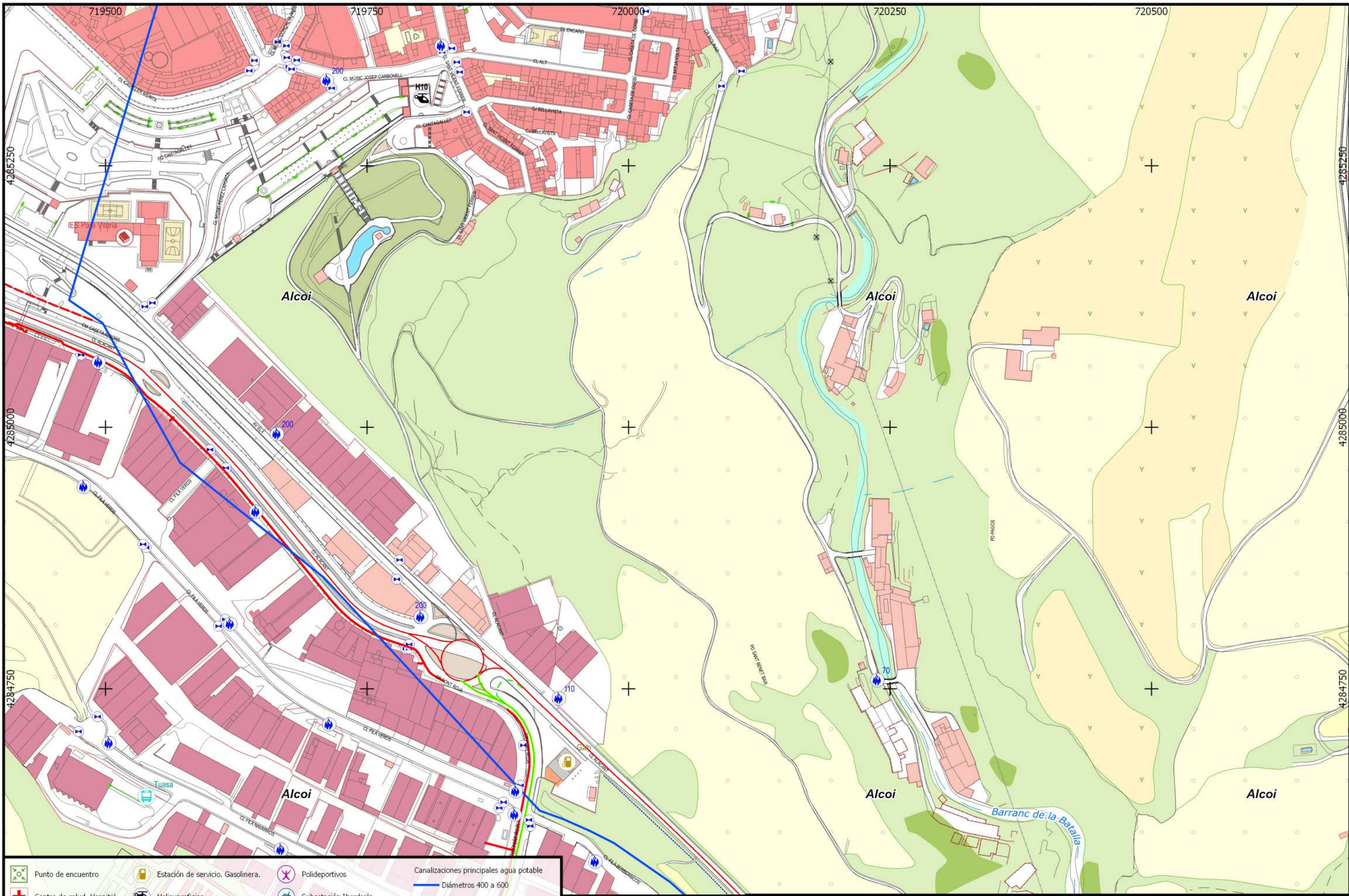
	Punto de encuentro		Estación de servicio. Gasolinera.		Polideportivos		Canalizaciones principales agua potable
	Centro de salud, Hospital		Helisuperficies		Subestación Iberdrola		Diámetros 400 a 600
	Clinicas privadas		Fuerzas de Seguridad		Hidrantes		Válvula Nedgia Gas Natural
	Farmacias		Transportes		Agua potable; Pozo extracción		Conducciones principales gas Nedgia
	Asistencia social		Empresas de autobuses		Agua Potable; Depósito		Gas alta presión
	Colegios		Centros de Albergue		Agua potable; valvula de corte		Conducciones principales gas Nedgia
							Gas ciudad diámetros 200 a 250mm



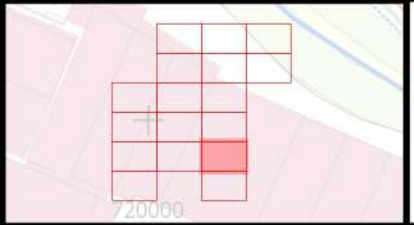
**PLAN TERRITORIAL MUNICIPAL DE EMERGENCIA DE ALCOI**  
 Fecha de revisión: Agosto de 2019

**PLANO 6.14 : SERVICIOS Y EQUIPAMIENTOS EN EL CASCO URBANO**

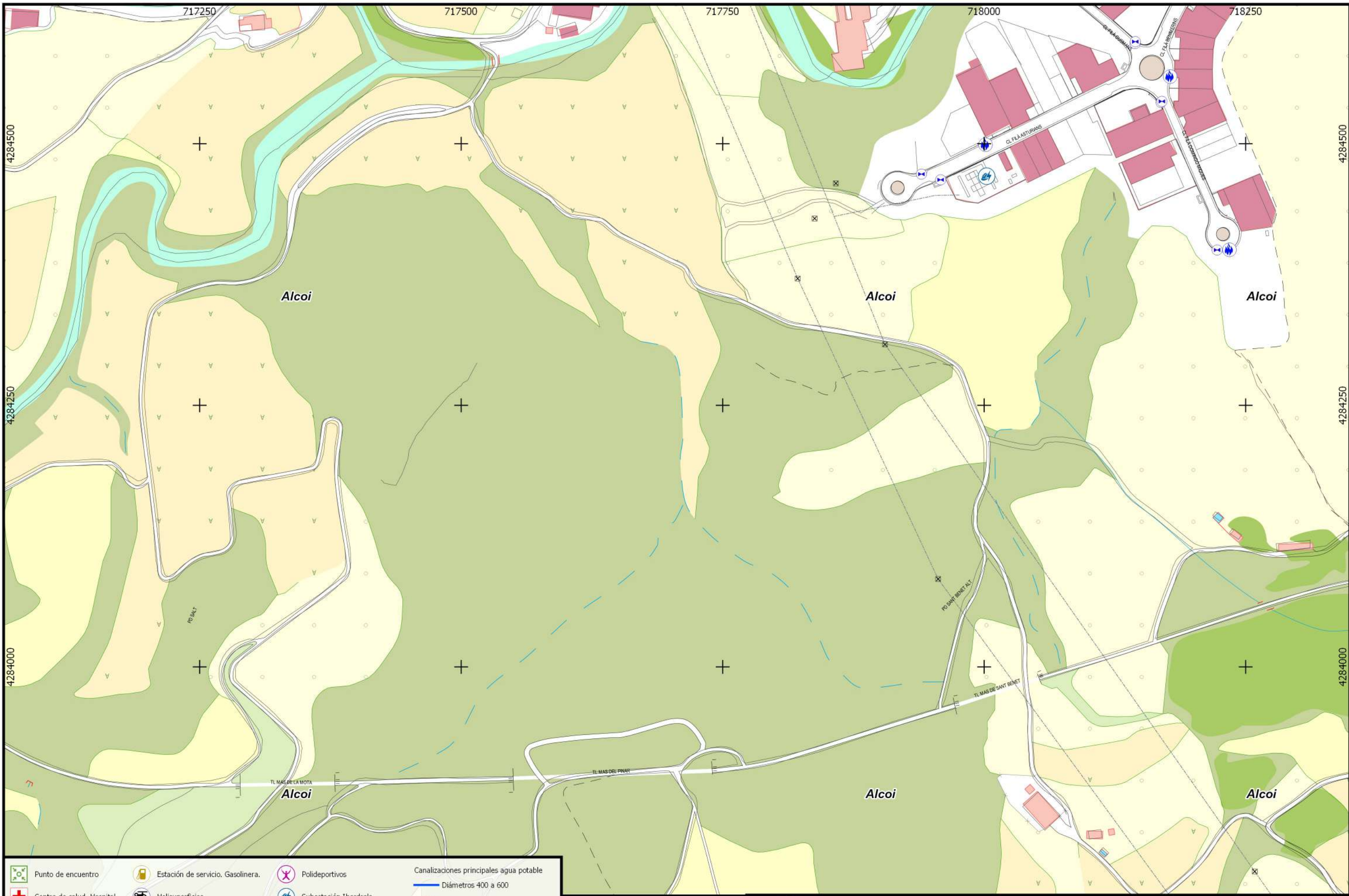
1:3300



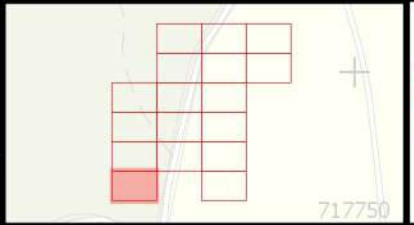
	Punto de encuentro		Estación de servicio. Gasolinera.		Polideportivos		Canalizaciones principales agua potable Diámetros 400 a 600
	Centro de salud, Hospital		Helisuperficies		Subestación Iberdrola		Válvula Nedgia Gas Natural
	Clinicas privadas		Fuerzas de Seguridad		Hidrantes		Conducciones principales gas Nedgia Gas alta presión
	Farmacias		Transportes		Agua potable; Pozo extracción		Conducciones principales gas Nedgia Gas ciudad diámetros 200 a 250mm
	Asistencia social		Empresas de autobuses		Agua Potable; Depósito		
	Colegios		Centros de Albergue		Agua potable; válvula de corte		



**PLAN TERRITORIAL MUNICIPAL DE EMERGENCIA DE ALCOI**  
 Fecha de revisión: Agosto de 2019  
**PLANO 6.15 : SERVICIOS Y EQUIPAMIENTOS EN EL CASCO URBANO**



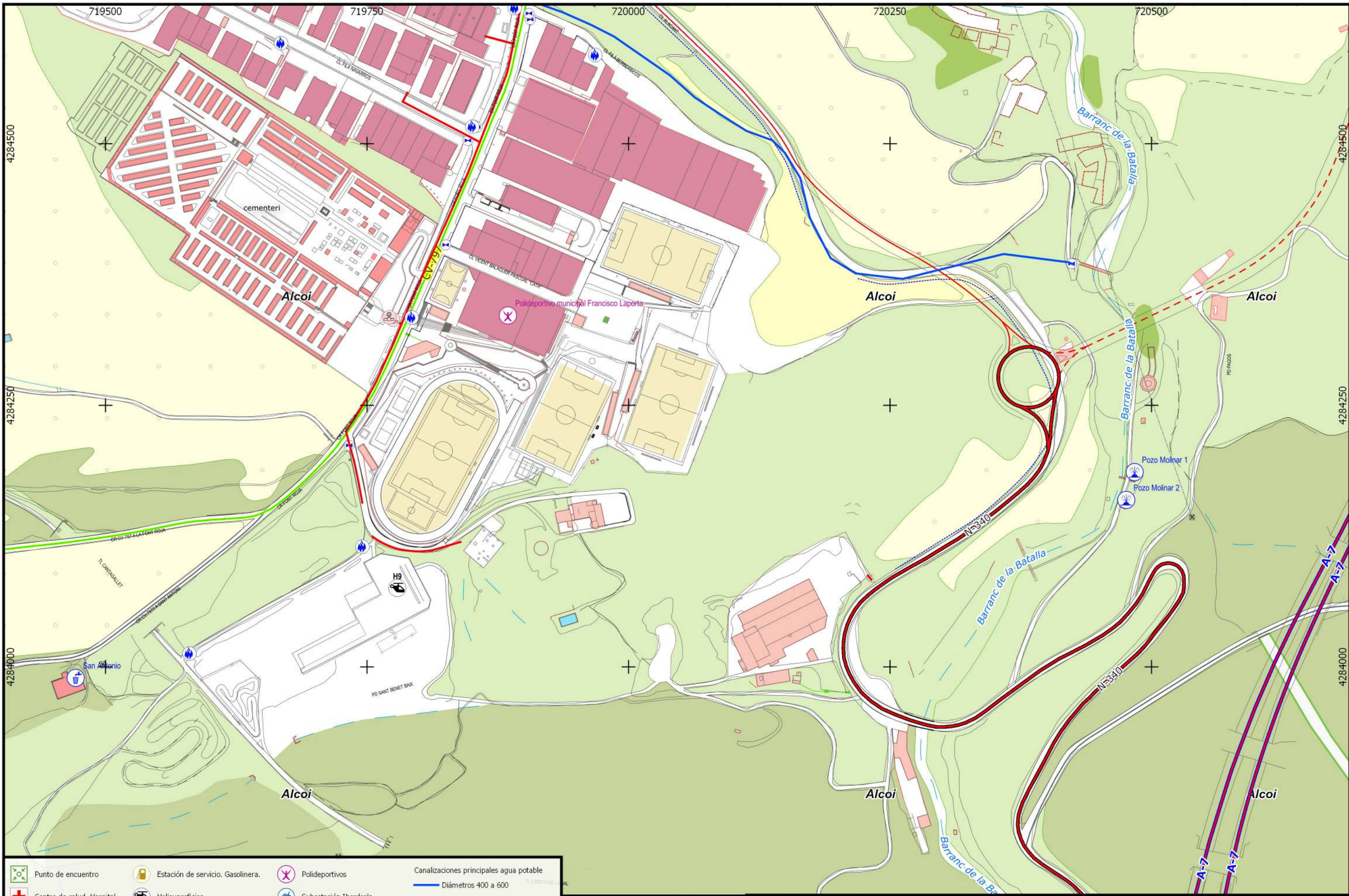
	Punto de encuentro		Estación de servicio. Gasolinera.		Polideportivos		Canalizaciones principales agua potable
	Centro de salud, Hospital		Helisuperficies		Subestación Iberdrola		Diámetros 400 a 600
	Clinicas privadas		Fuerzas de Seguridad		Hidrantes		Válvula Nedgia Gas Natural
	Farmacias		Transportes		Agua potable; Pozo extracción		Conducciones principales gas Nedgia
	Asistencia social		Empresas de autobuses		Agua Potable; Depósito		Gas alta presión
	Colegios		Centros de Albergue		Agua potable; valvula de corte		Conducciones principales gas Nedgia
							Gas ciudad diámetros 200 a 250mm



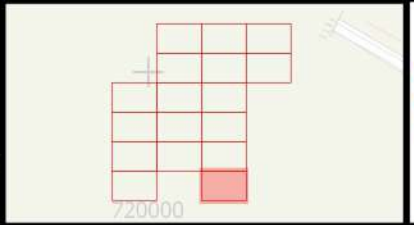
**PLAN TERRITORIAL MUNICIPAL DE EMERGENCIA DE ALCOI**  
 Fecha de revisión: Agosto de 2019

**PLANO 6.16 : SERVICIOS Y EQUIPAMIENTOS EN EL CASCO URBANO**

1:3300



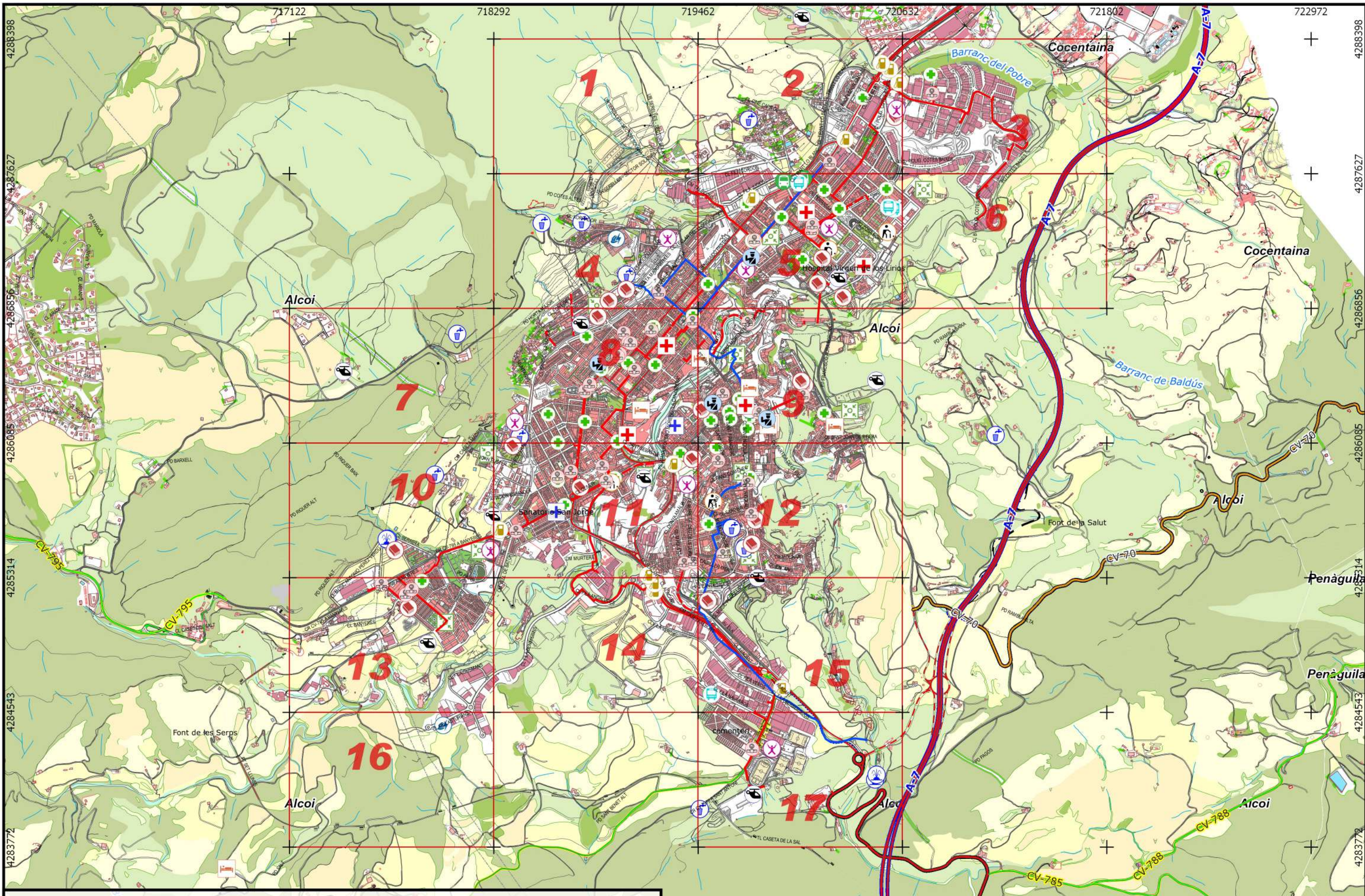
	Punto de encuentro		Estación de servicio. Gasolinera.		Polideportivos		Canalizaciones principales agua potable
	Centro de salud, Hospital		Helisuperficies		Subestación Iberdrola		Diámetros 400 a 600
	Clinicas privadas		Fuerzas de Seguridad		Hidrantes		Válvula Nedgia Gas Natural
	Farmacias		Transportes		Agua potable; Pozo extracción		Conducciones principales gas Nedgia
	Asistencia social		Empresas de autobuses		Agua Potable; Depósito		Gas alta presión
	Colegios		Centros de Albergue		Agua potable; valvula de corte		Conducciones principales gas Nedgia
							Gas ciudad diámetros 200 a 250mm



**PLAN TERRITORIAL MUNICIPAL DE EMERGENCIA DE ALCOY**  
 Fecha de revisión: Agosto de 2019

**PLANO 6.17 : SERVICIOS Y EQUIPAMIENTOS EN EL CASCO URBANO**

1:3300

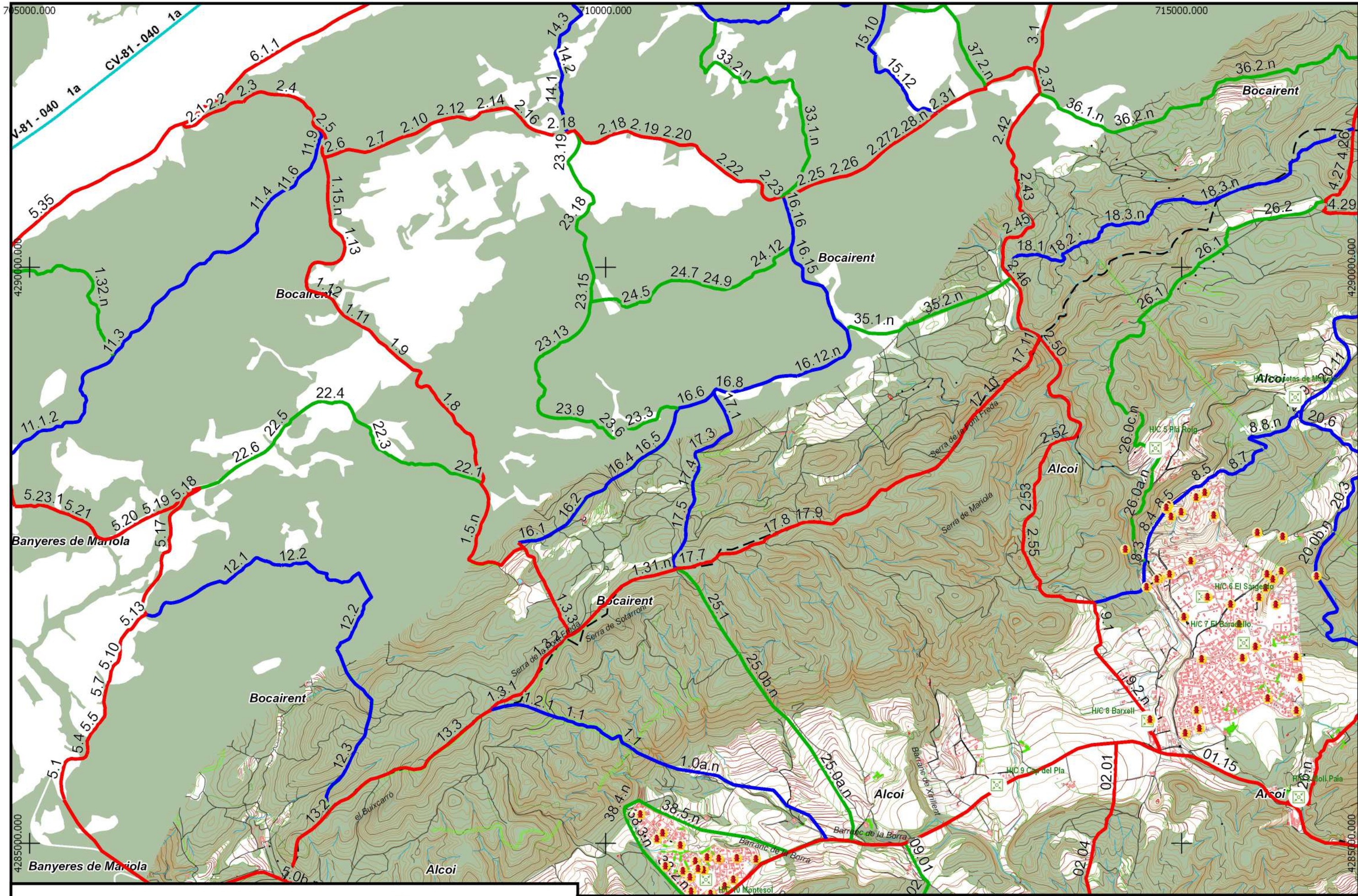



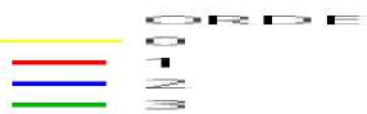




	Punto de encuentro		Asistencia social		Fuerzas de Seguridad		Subestación Iberdrola		Válvula Nedgia Gas Natural
	Centro de salud, Hospital		Colegios		Transportes		Agua potable; Pozo extracción		Conducciones principales gas Nedgia
	Clinicas privadas		Estación de servicio. Gasolinera.		Empresas de autobuses		Agua Potable; Depósito		Conducciones principales gas Nedgia
	Farmacias		Helisuperficies		Centros de Albergue		Canalizaciones principales agua potable		Gas ciudad diámetros 200 a 250mm
	Polideportivos						Diámetros 400 a 600		

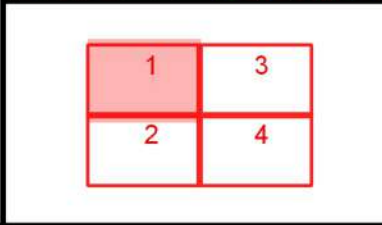


**PLAN TERRITORIAL MUNICIPAL DE EMERGENCIA DE ALCOI**  
 Fecha de revisión: Agosto de 2019  
**PLANO 6.0: PLANO GENERAL DE SERVICIOS Y EQUIPAMIENTOS EN EL CASCO URBANO**

1:20000

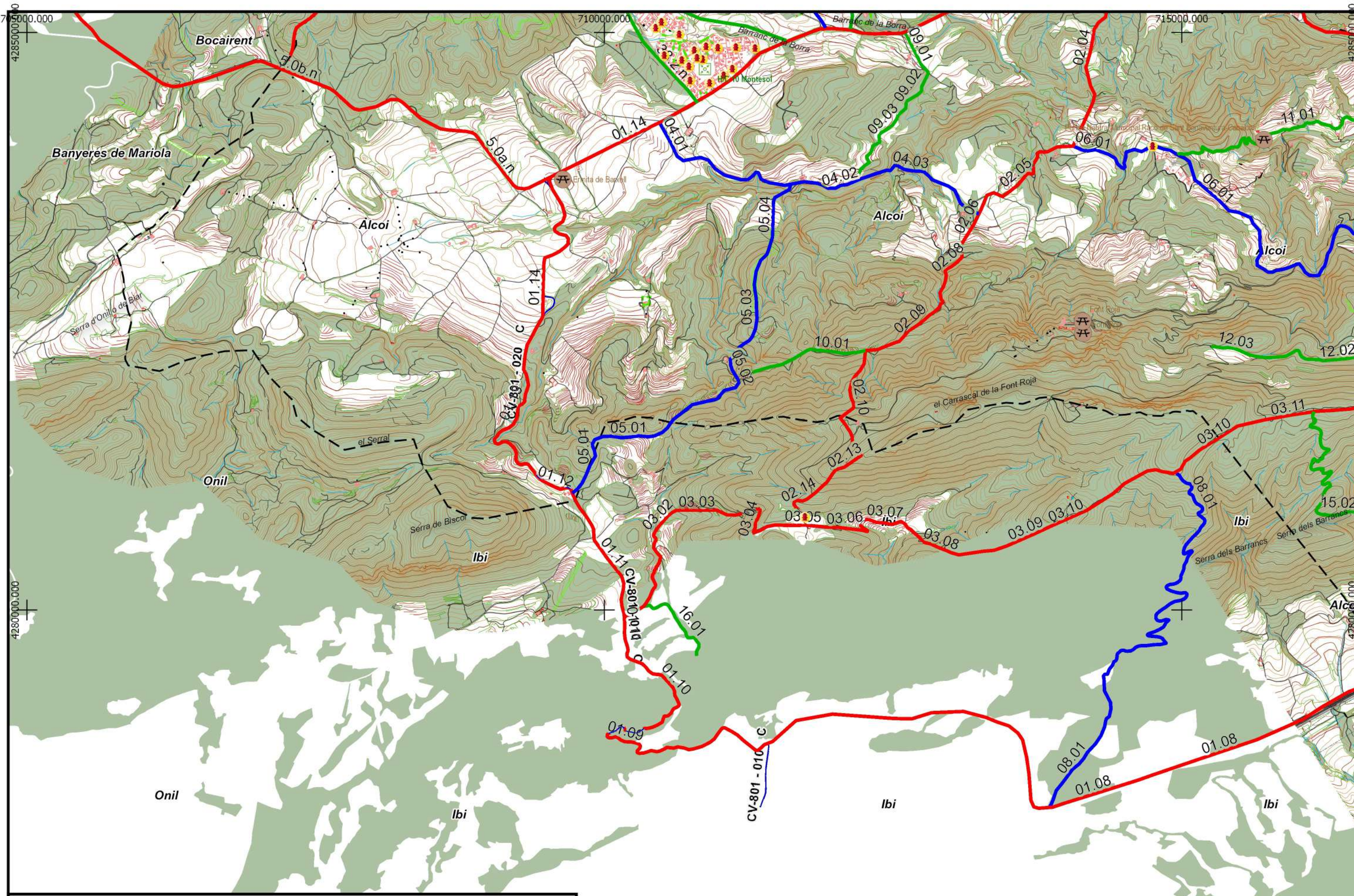


Terreno forestal   
 Cortafuegos   
 Área recreativa   
 Helisuperficies   
 Punto de encuentro   
 Hidrante 



**PLAN TERRITORIAL MUNICIPAL DE EMERGENCIA DE ALCOI**  
 Fecha de revisión: Agosto de 2019  
**PLANO 7.1.1: RIESGO DE INCENDIOS EN EL TÉRMINO MUNICIPAL**  



**Terreno forestal**

**Cortafuegos**

**Hidrante**

**Área recreativa**

**Helisuperficies**

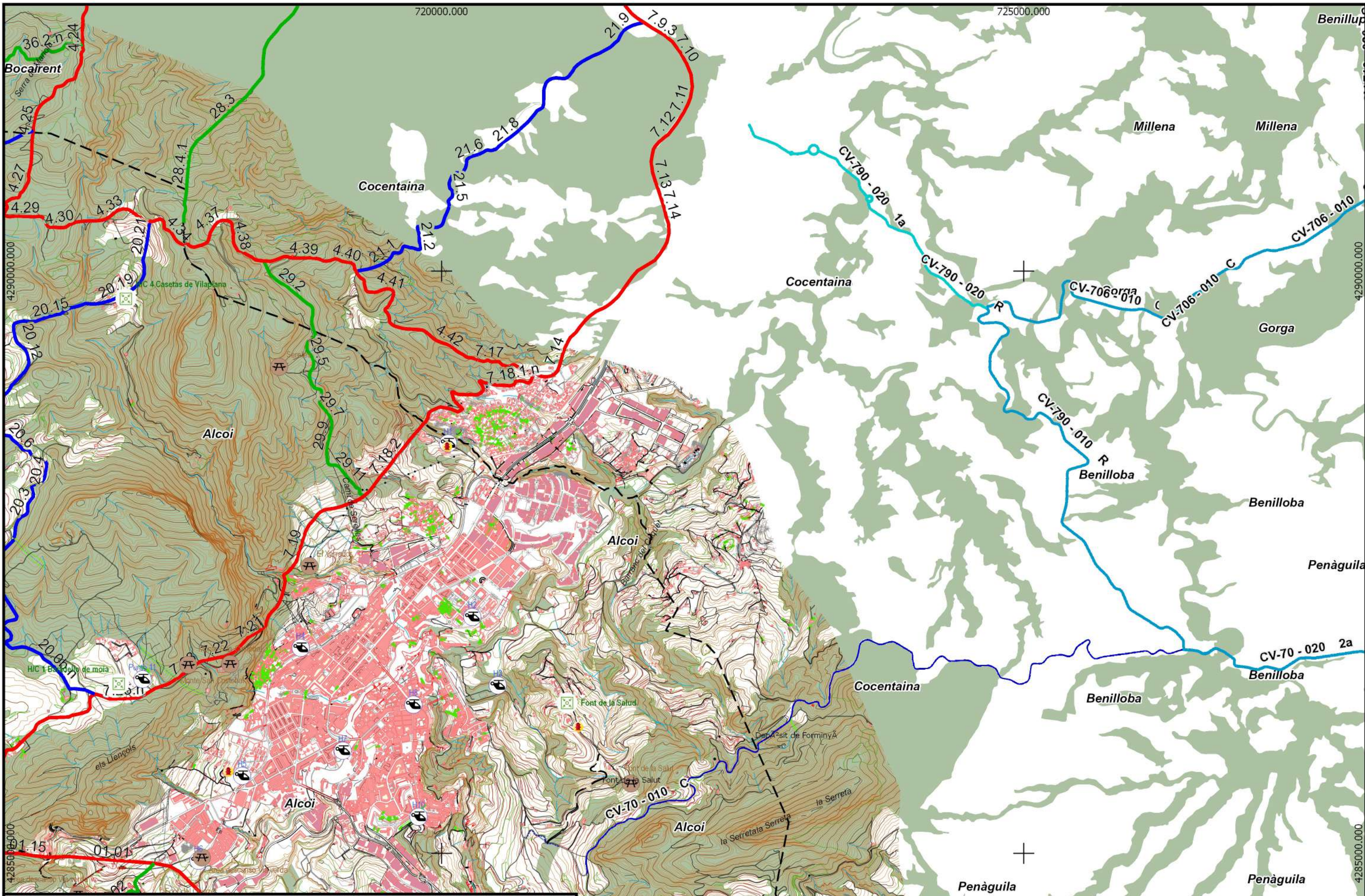
**Punto de encuentro**

1	3
2	4

Excm. Ajuntament d'Alcoi

**PLAN TERRITORIAL MUNICIPAL DE EMERGENCIA DE ALCOI**  
 Fecha de revisió: Agosto de 2019

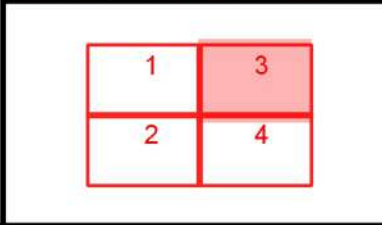
**PLANO 7.1.2: RIESGO DE INCENDIOS EN EL TÉRMINO MUNICIPAL**



**Terreno forestal**

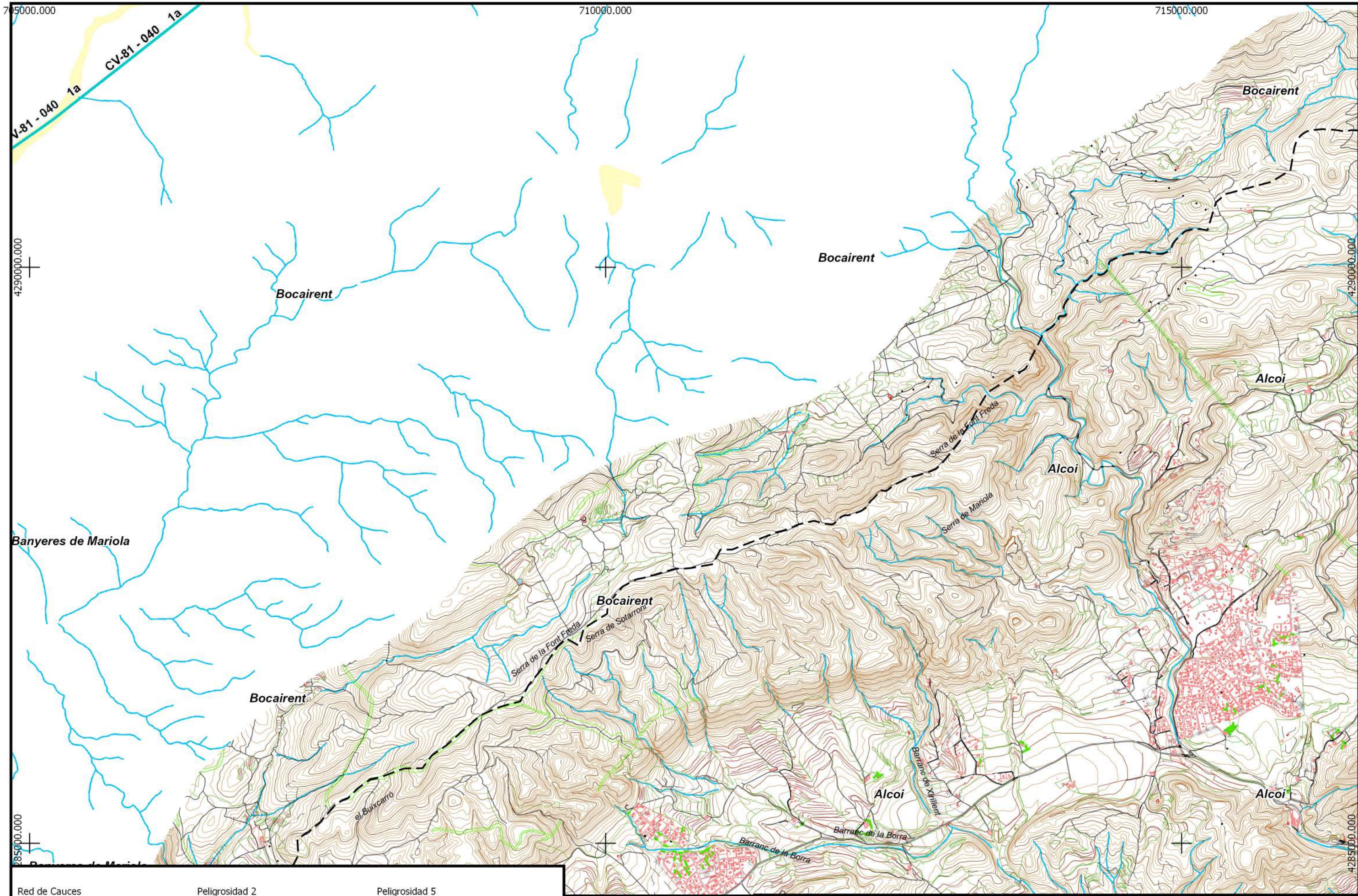
**Cortafuegos**

Àrea recreativa  
 Helisuperfícies  
 Punto de encuentro  
 Hidrante



**PLAN TERRITORIAL MUNICIPAL DE EMERGENCIA DE ALCOI**  
 Fecha de revisió: Agosto de 2019  
**PLANO 7.1.3: RIESGO DE INCENDIOS EN EL TÉRMINO MUNICIPAL**





**Red de Cauces**

**Peligrosidad Geomorfològica**

**Peligrosidad 1**

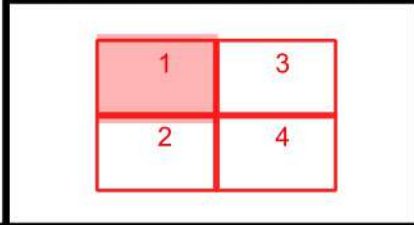
**Peligrosidad 2**  
 Peligrisidad 2. Frecuencia media (100 años) y calado alto (>0.8 m)

**Peligrosidad 3**  
 Peligrisidad 3. Frecuencia alta (25 años) y calado bajo (<0.8 m)

**Peligrosidad 4**  
 Peligrisidad 4. Frecuencia media (100 años) y calado bajo (<0.8 m)

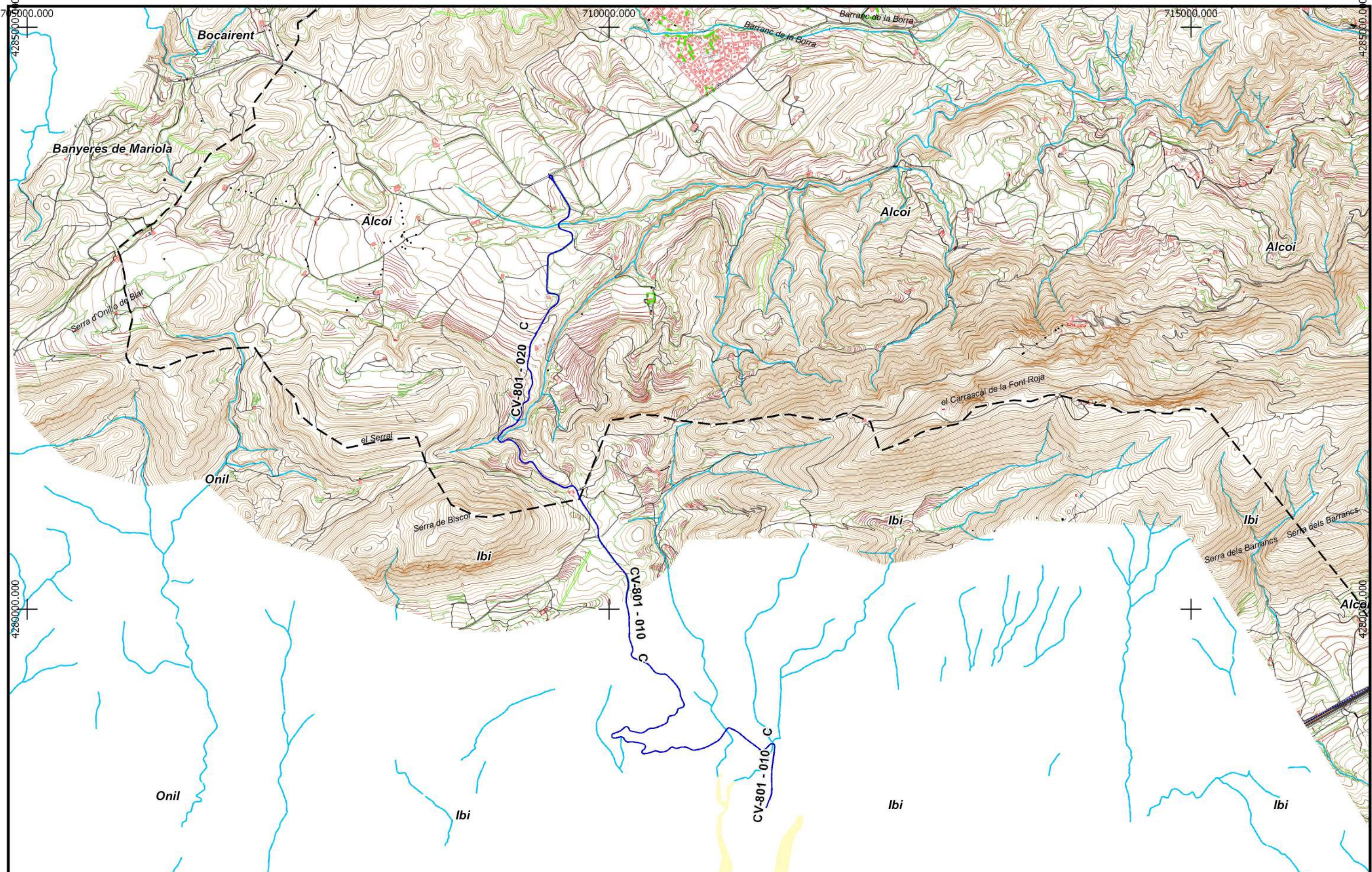
**Peligrosidad 5**  
 Peligrisidad 5. Frecuencia baja (500 años) y calado alto (>0.8 m)

**Peligrosidad 6**  
 Peligrisidad 6. Frecuencia baja (500 años) y calado bajo (<0.8 m)



**PLAN TERRITORIAL MUNICIPAL DE EMERGENCIA DE ALCOI**  
 Fecha de revisión: Agosto de 2019

**PLANO 7.2.1: RIESGO DE INUNDACIONES EN EL TÉRMINO MUNICIPAL**



**Red de Cauces**

**Peligrosidad Geomorfológica**

**Peligrosidad 1**

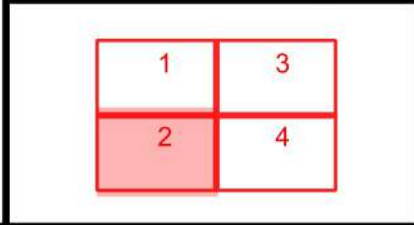
**Peligrosidad 2**

**Peligrosidad 3**

**Peligrosidad 4**

**Peligrosidad 5**

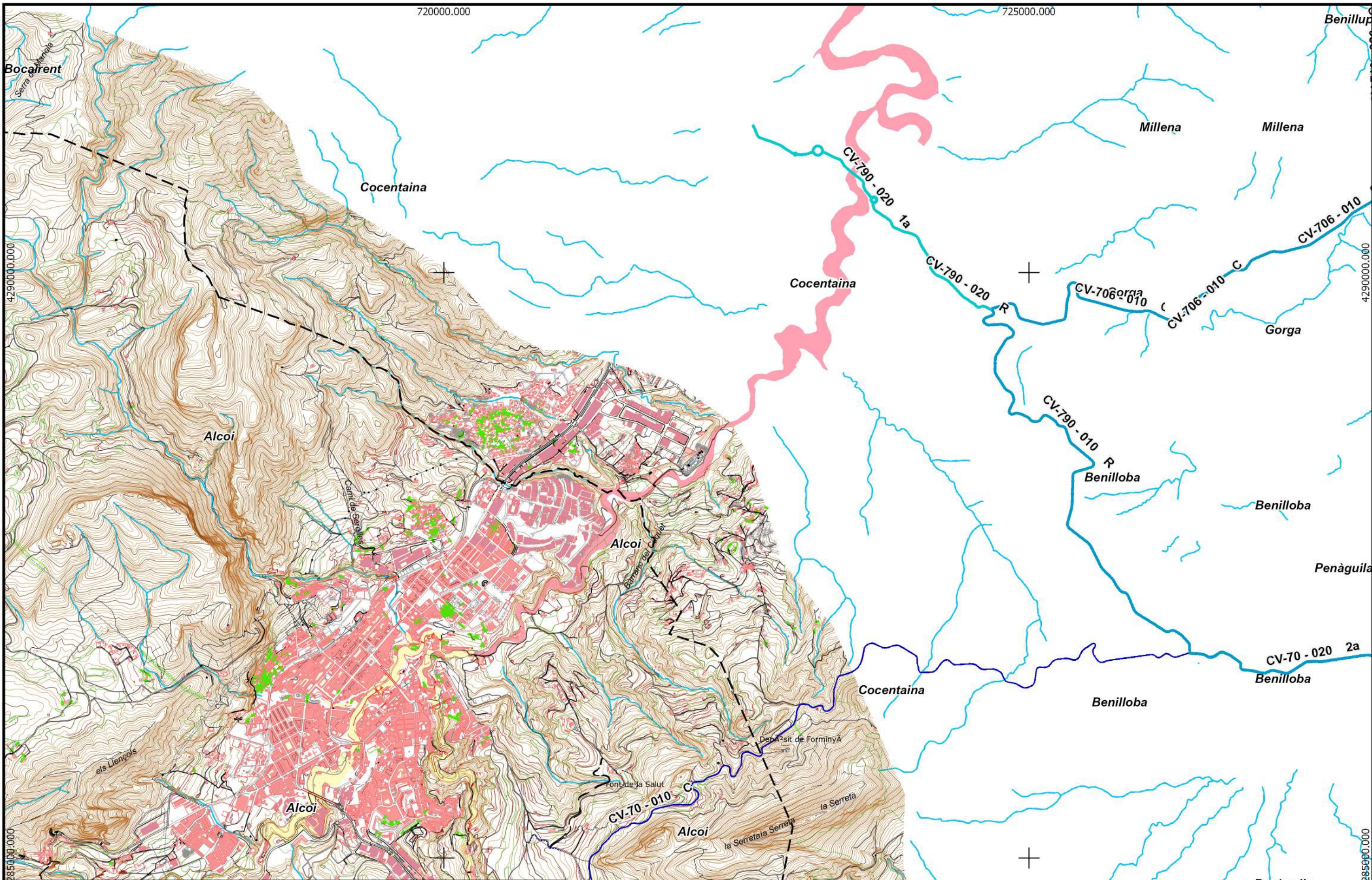
**Peligrosidad 6**



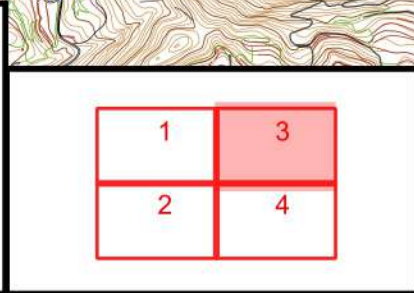
**PLAN TERRITORIAL MUNICIPAL DE EMERGENCIA DE ALCOI**  
 Fecha de revisión: Agosto de 2019

**PLANO 7.2.2: RIESGO DE INUNDACIONES EN EL TÉRMINO MUNICIPAL**

1 0 1 2 km

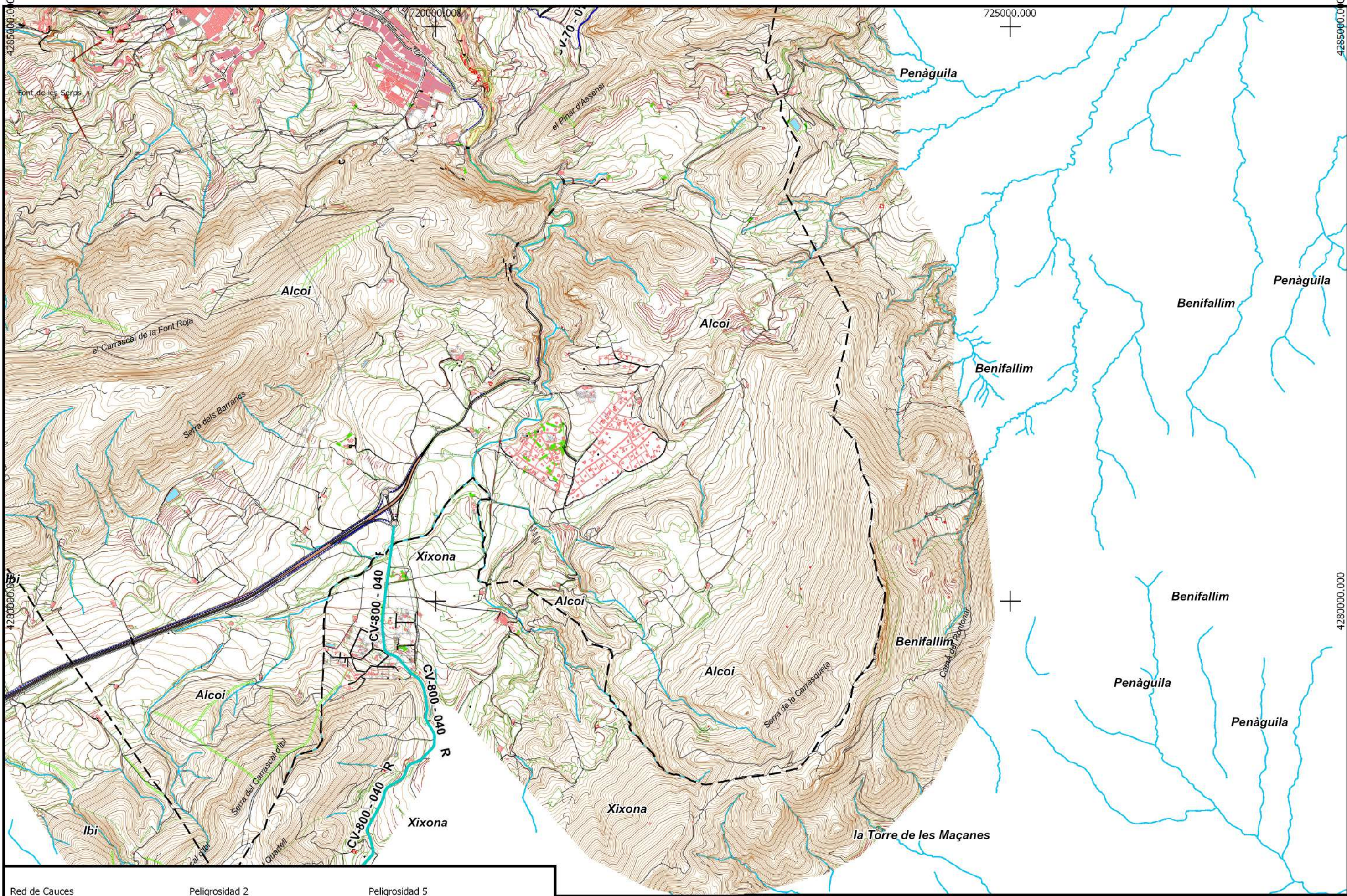


<b>Red de Cauces</b> —	<b>Peligrosidad 2</b> Peligrosidad 2. Frecuencia media (100 años) y calado alto (>0.8 m)	<b>Peligrosidad 5</b> Peligrosidad 5. Frecuencia baja (500 años) y calado alto (>0.8 m)
<b>Peligrosidad Geomorfológica</b> ■	<b>Peligrosidad 3</b> Peligrosidad 3. Frecuencia alta (25 años) y calado bajo (<0.8 m)	<b>Peligrosidad 6</b> Peligrosidad 6. Frecuencia baja (500 años) y calado bajo (<0.8 m)
<b>Peligrosidad 1</b> ■	<b>Peligrosidad 4</b> Peligrosidad 4. Frecuencia media (100 años) y calado bajo (<0.8 m)	

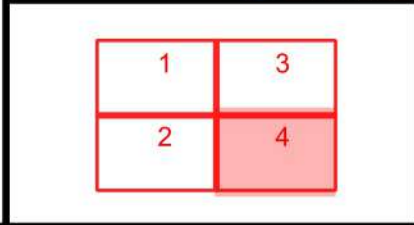


**PLAN TERRITORIAL MUNICIPAL DE EMERGENCIA DE ALCOI**  
 Fecha de revisión: Agosto de 2019

**PLANO 7.2.3: RIESGO DE INUNDACIONES EN EL TÉRMINO MUNICIPAL**



<b>Red de Cauces</b> —	<b>Peligrosidad 2</b> Peligrosidad 2. Frecuencia media (100 años) y calado alto (>0.8 m)	<b>Peligrosidad 5</b> Peligrosidad 5. Frecuencia baja (500 años) y calado alto (>0.8 m)
<b>Peligrosidad Geomorfológica</b> ■	<b>Peligrosidad 3</b> Peligrosidad 3. Frecuencia alta (25 años) y calado bajo (<0.8 m)	<b>Peligrosidad 6</b> Peligrosidad 6. Frecuencia baja (500 años) y calado bajo (<0.8 m)
<b>Peligrosidad 1</b> ■	<b>Peligrosidad 4</b> Peligrosidad 4. Frecuencia media (100 años) y calado bajo (<0.8 m)	

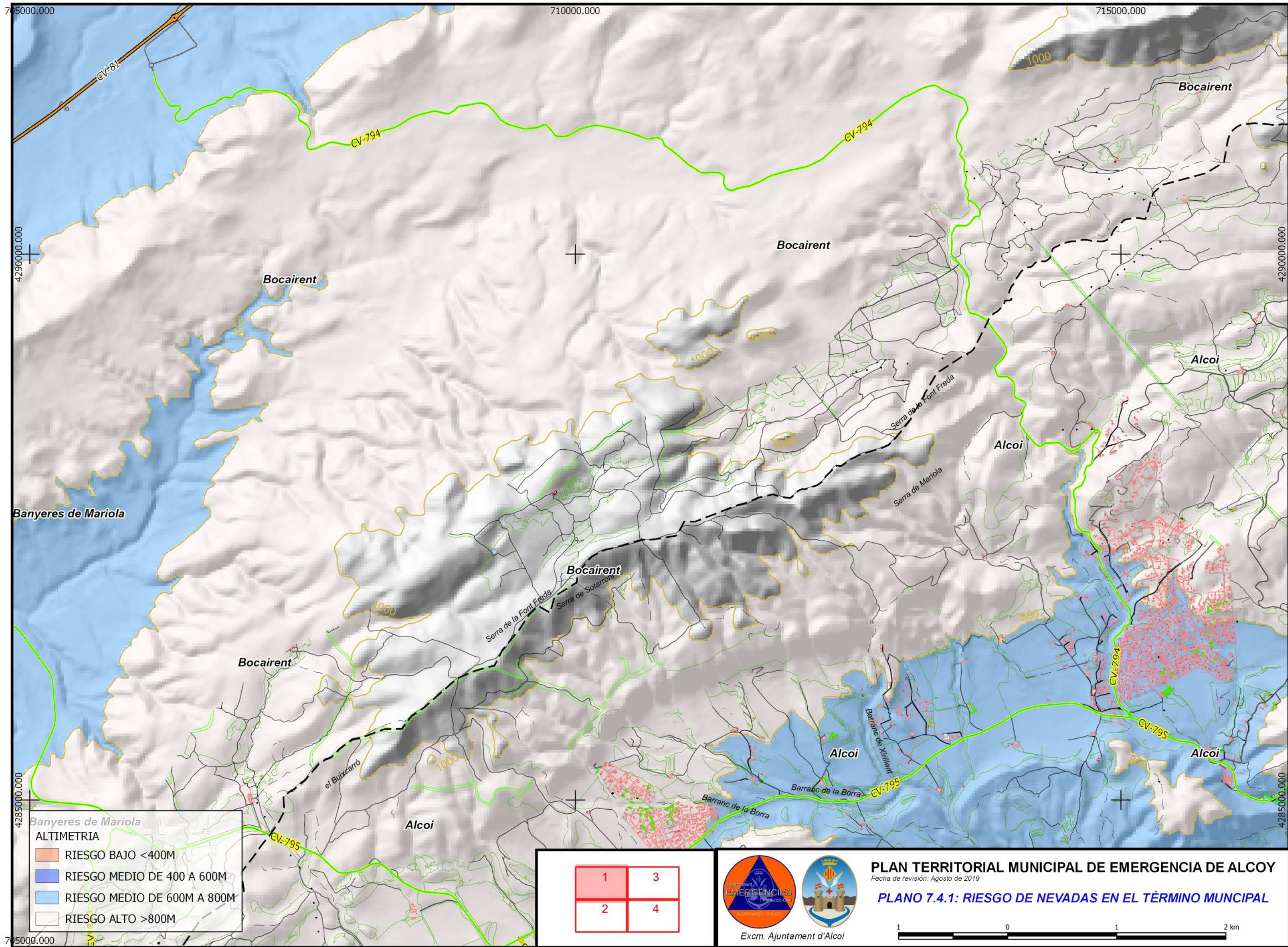


**PLAN TERRITORIAL MUNICIPAL DE EMERGENCIA DE ALCOI**  
 Fecha de revisión: Agosto de 2019  
**PLANO 7.2.4: RIESGO DE INUNDACIONES EN EL TÉRMINO MUNICIPAL**

1 0 1 2 km







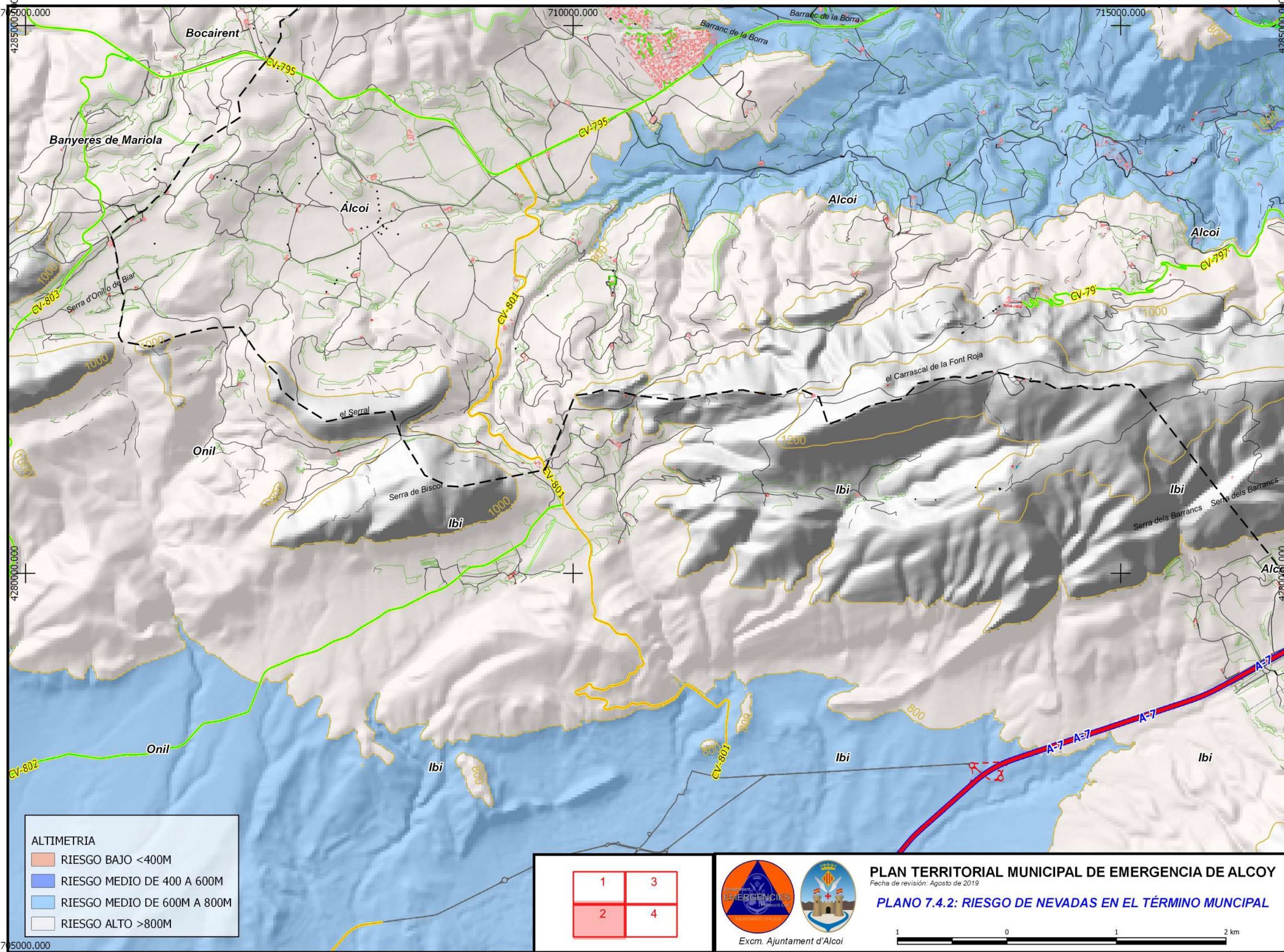
**Banyeres de Mariola**  
**ALTIMETRIA**  
 ■ RIESGO BAJO <math><math></math></math>  
 ■ RIESGO MEDIO DE 400 A 600M  
 ■ RIESGO MEDIO DE 600M A 800M  
 ■ RIESGO ALTO >800M

1	3
2	4



**PLAN TERRITORIAL MUNICIPAL DE EMERGENCIA DE ALCOI**  
 Fecha de revisión: Agosto de 2019  
**PLANO 7.4.1: RIESGO DE NEVADAS EN EL TÉRMINO MUNICIPAL**





**ALTIMETRIA**

	RIESGO BAJO <400M
	RIESGO MEDIO DE 400 A 600M
	RIESGO MEDIO DE 600M A 800M
	RIESGO ALTO >800M

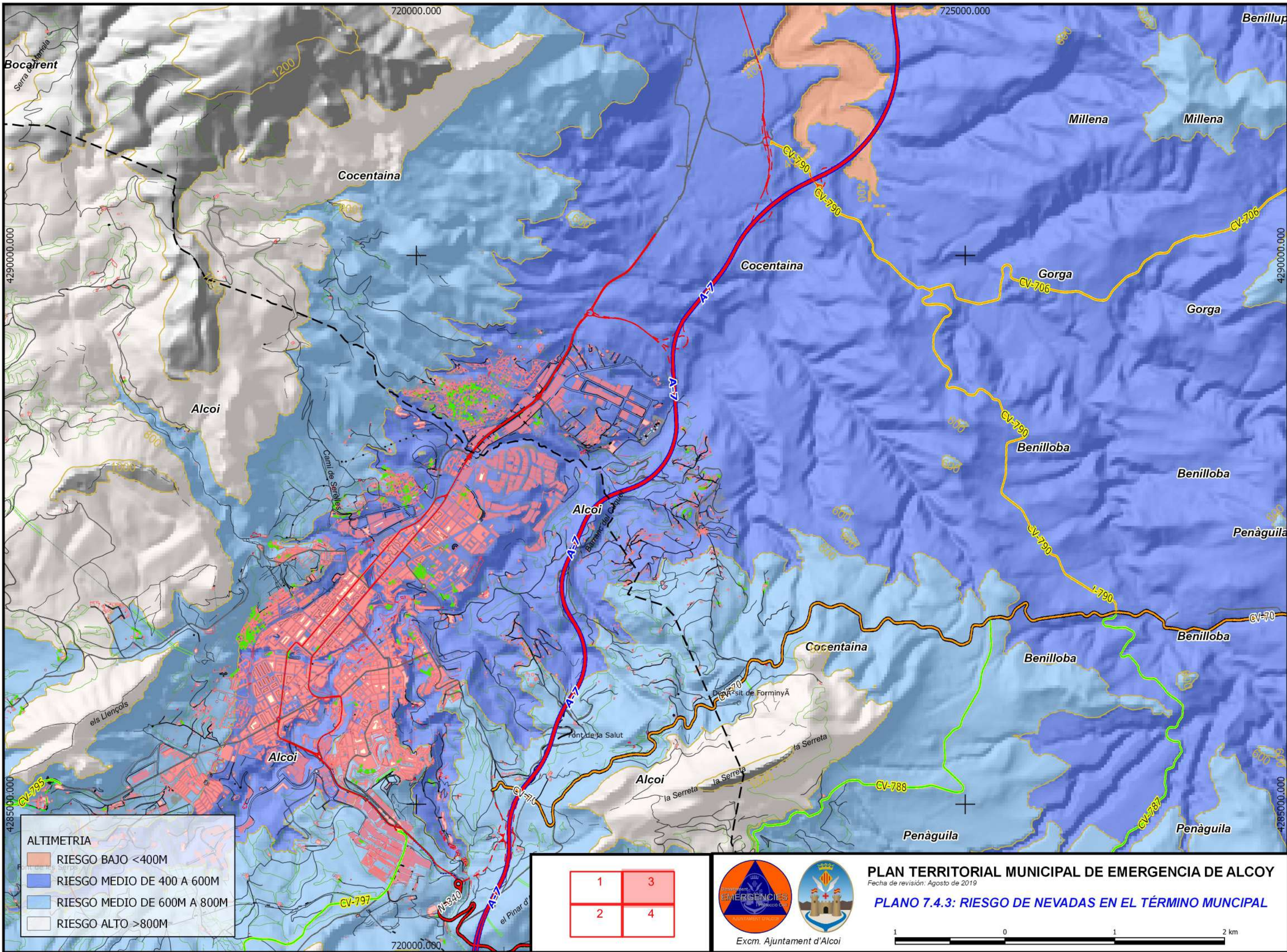
1	3
2	4



**PLAN TERRITORIAL MUNICIPAL DE EMERGENCIA DE ALCOI**  
 Fecha de revisión: Agosto de 2019  
**PLANO 7.4.2: RIESGO DE NEVADAS EN EL TÉRMINO MUNICIPAL**



7050000.000



ALTIMETRIA

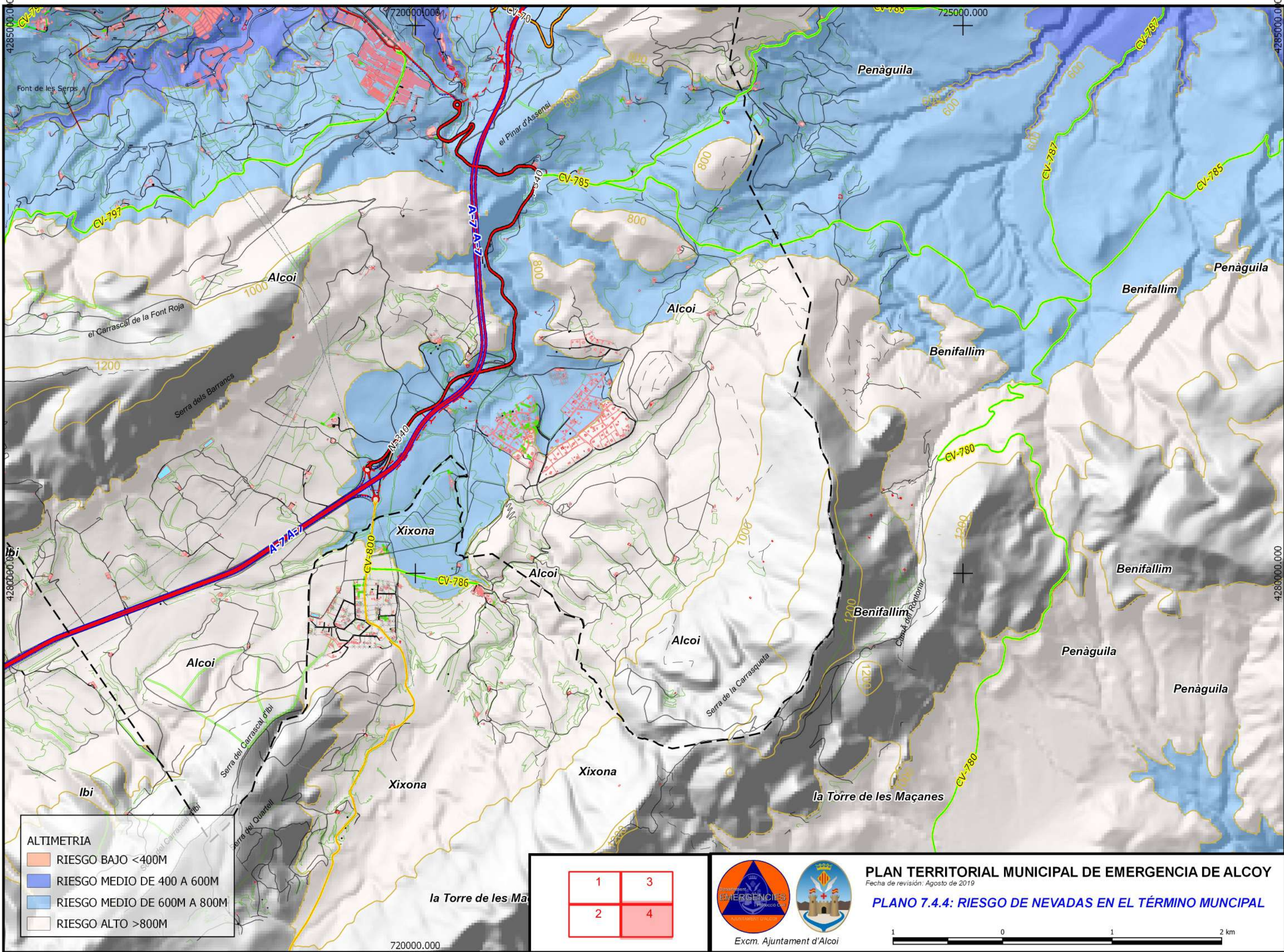
- RIESGO BAJO <400M
- RIESGO MEDIO DE 400 A 600M
- RIESGO MEDIO DE 600M A 800M
- RIESGO ALTO >800M

1	3
2	4



**PLAN TERRITORIAL MUNICIPAL DE EMERGENCIA DE ALCOI**  
 Fecha de revisión: Agosto de 2019  
**PLANO 7.4.3: RIESGO DE NEVADAS EN EL TÉRMINO MUNICIPAL**





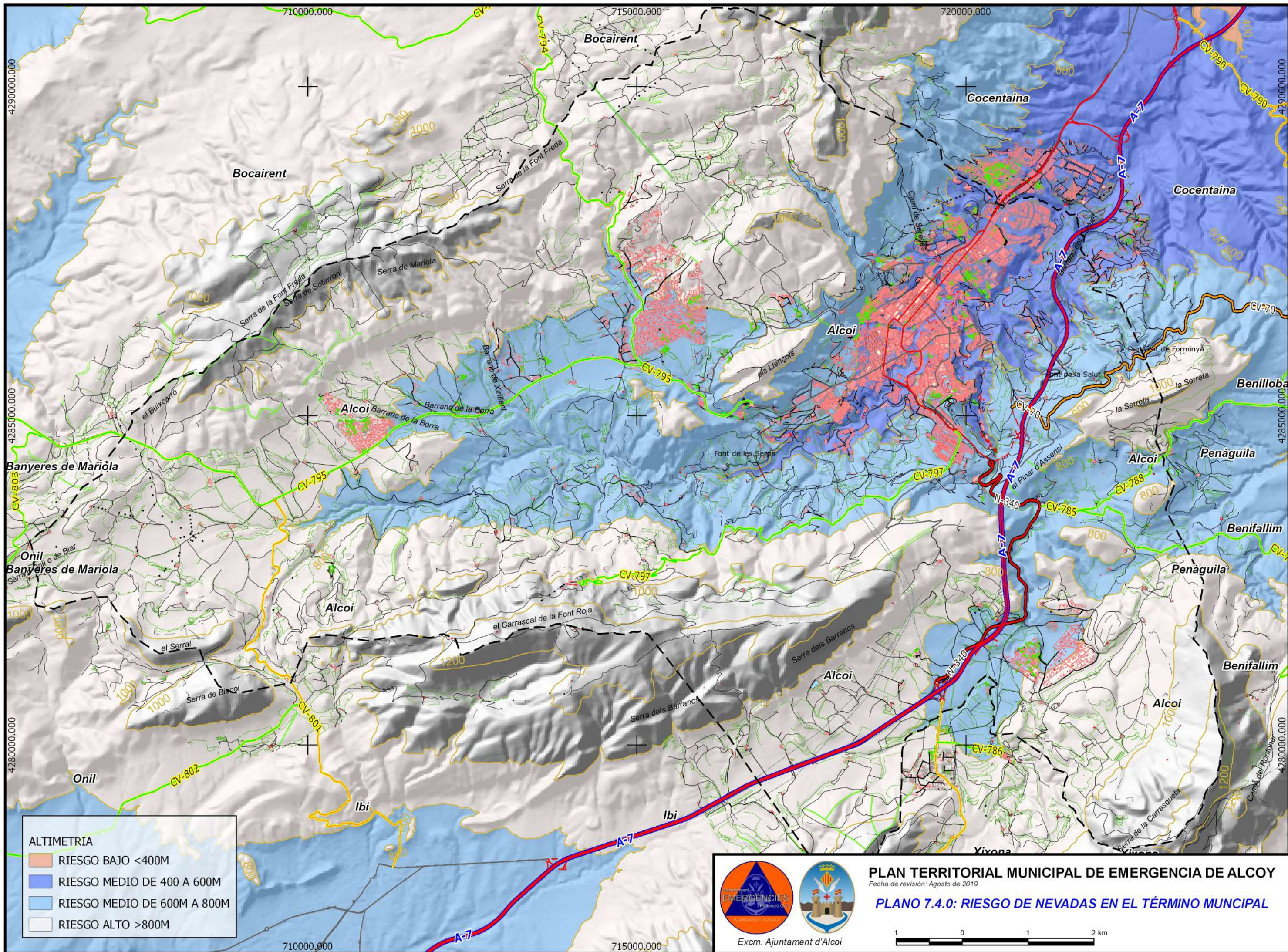
- ALTIMETRIA**
- RIESGO BAJO <math><math></math></math>
  - RIESGO MEDIO DE 400 A 600M
  - RIESGO MEDIO DE 600M A 800M
  - RIESGO ALTO >800M

1	3
2	4



**PLAN TERRITORIAL MUNICIPAL DE EMERGENCIA DE ALCOI**  
 Fecha de revisión: Agosto de 2019  
**PLANO 7.4.4: RIESGO DE NEVADAS EN EL TÉRMINO MUNICIPAL**





ALTIMETRIA

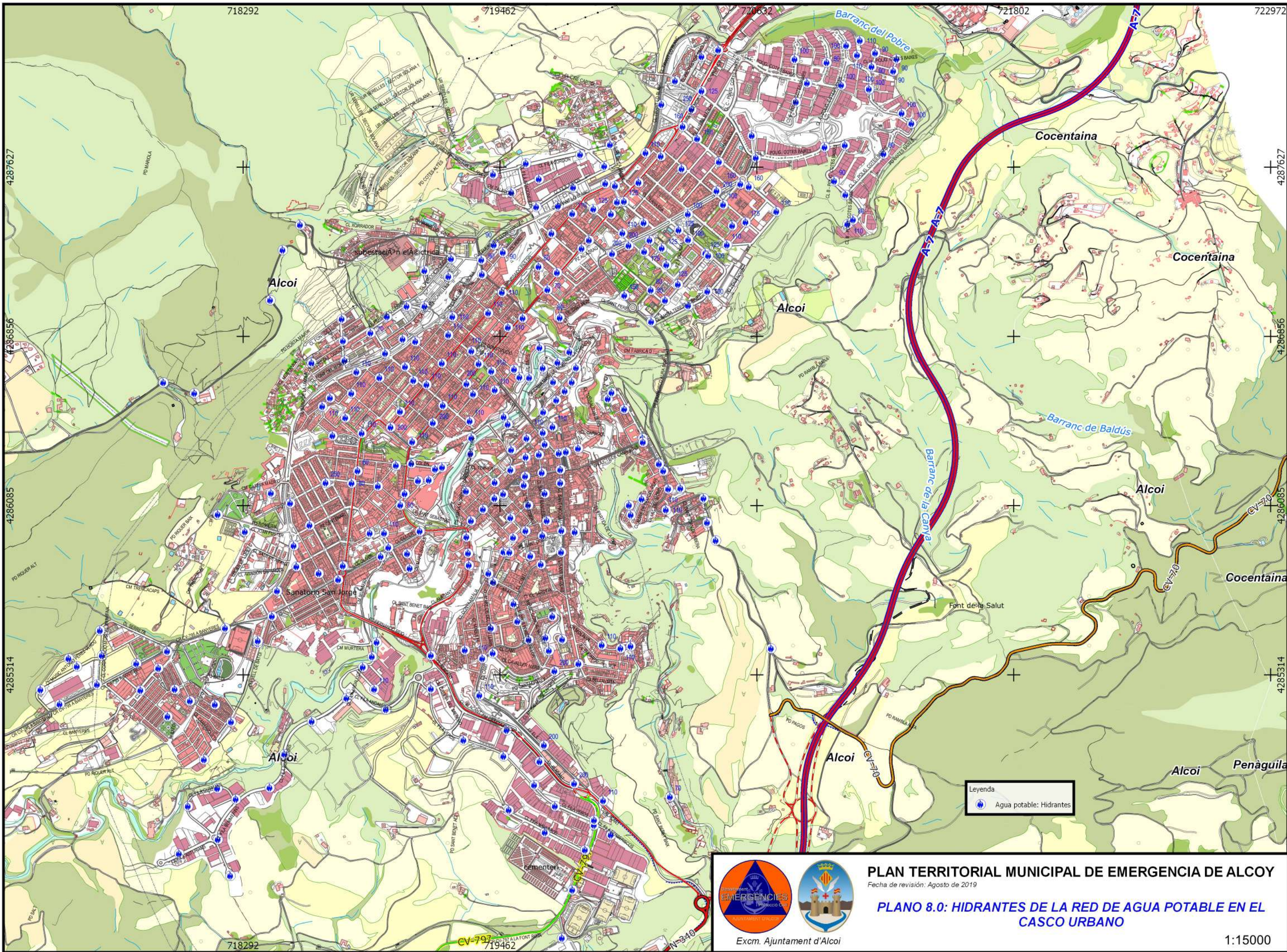
Orange	RIESGO BAJO <math>< 400\text{M}</math>
Blue	RIESGO MEDIO DE 400 A 600M
Light Blue	RIESGO MEDIO DE 600M A 800M
White	RIESGO ALTO >800M



**PLAN TERRITORIAL MUNICIPAL DE EMERGENCIA DE ALCOI**  
 Fecha de revisió: Agosto de 2019  
**PLANO 7.4.0: RIESGO DE NEVADAS EN EL TÉRMINO MUNICIPAL**



Exc. Ajuntament d'Alcoi



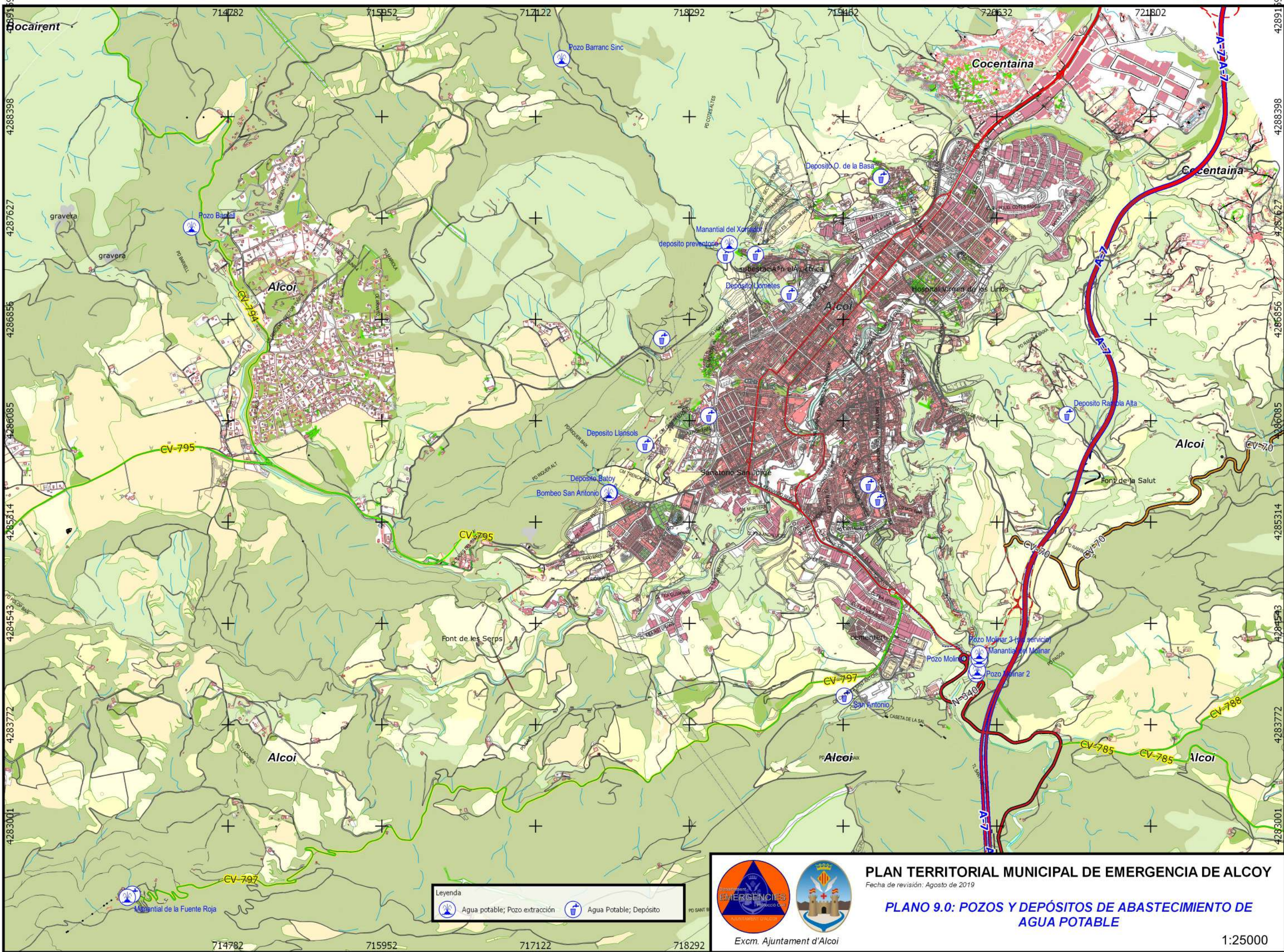
**PLAN TERRITORIAL MUNICIPAL DE EMERGENCIA DE ALCOI**

Fecha de revisión: Agosto de 2019

**PLANO 8.0: HIDRANTES DE LA RED DE AGUA POTABLE EN EL CASCO URBANO**

Exc. Ajuntament d'Alcoi

1:15000



Leyenda

	Agua potable; Pozo extracción		Agua Potable; Depósito
--	-------------------------------	--	------------------------

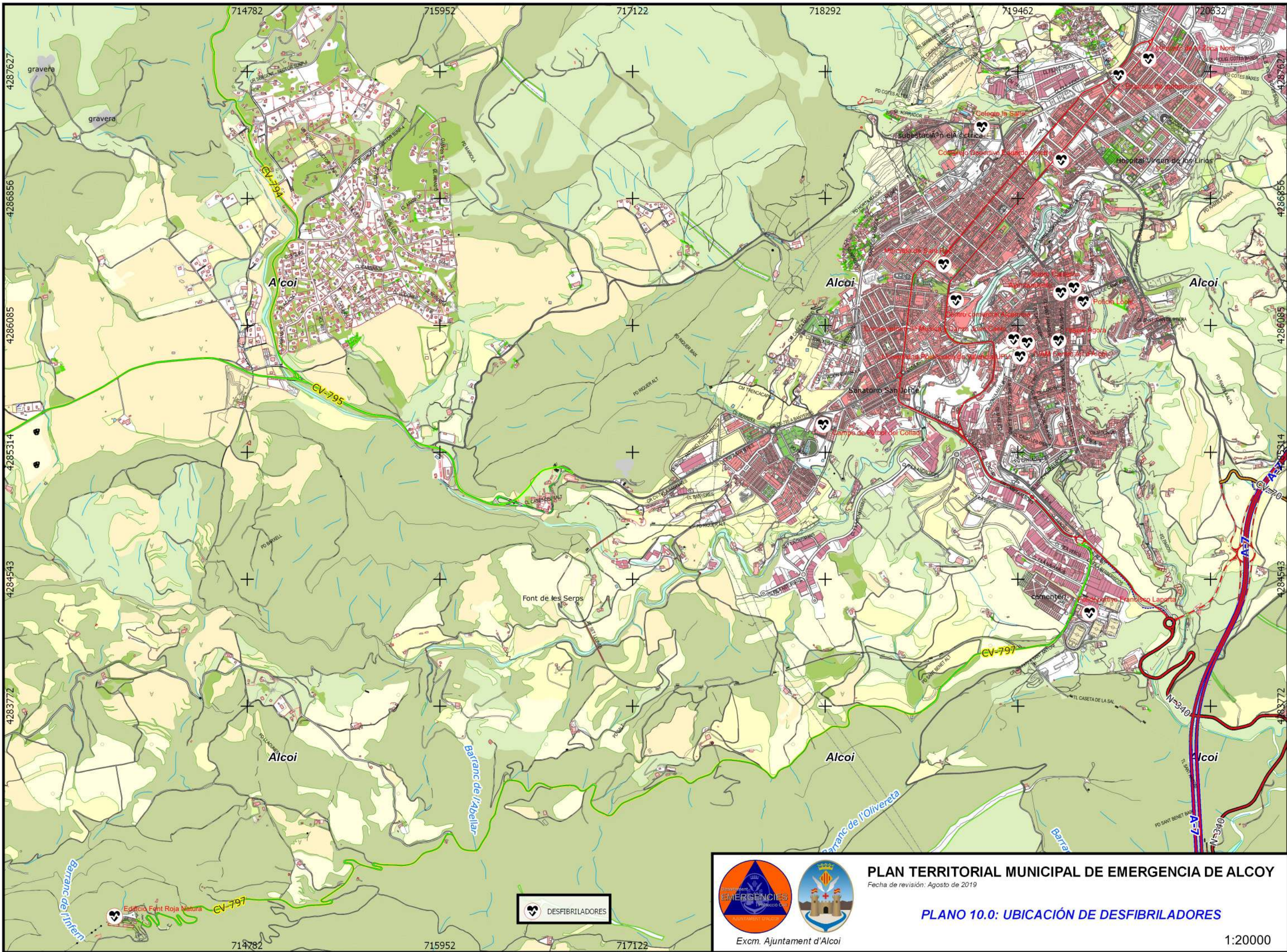


**PLAN TERRITORIAL MUNICIPAL DE EMERGENCIA DE ALCOI**

Fecha de revisión: Agosto de 2019

**PLANO 9.0: POZOS Y DEPÓSITOS DE ABASTECIMIENTO DE AGUA POTABLE**

1:25000

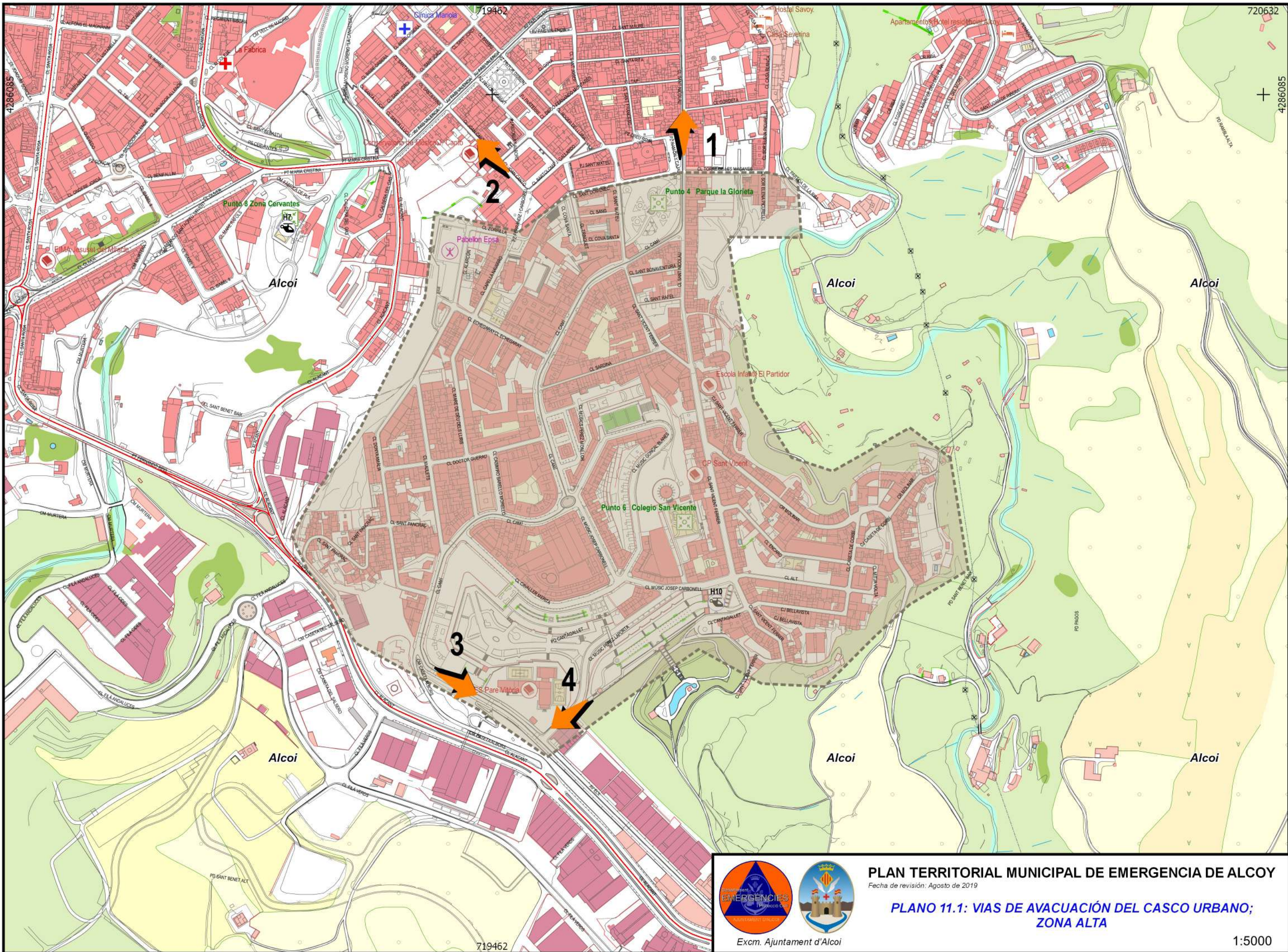


**PLAN TERRITORIAL MUNICIPAL DE EMERGENCIA DE ALCOI**  
 Fecha de revisió: Agosto de 2019

**PLANO 10.0: UBICACIÓN DE DESFIBRILADORES**

1:20000





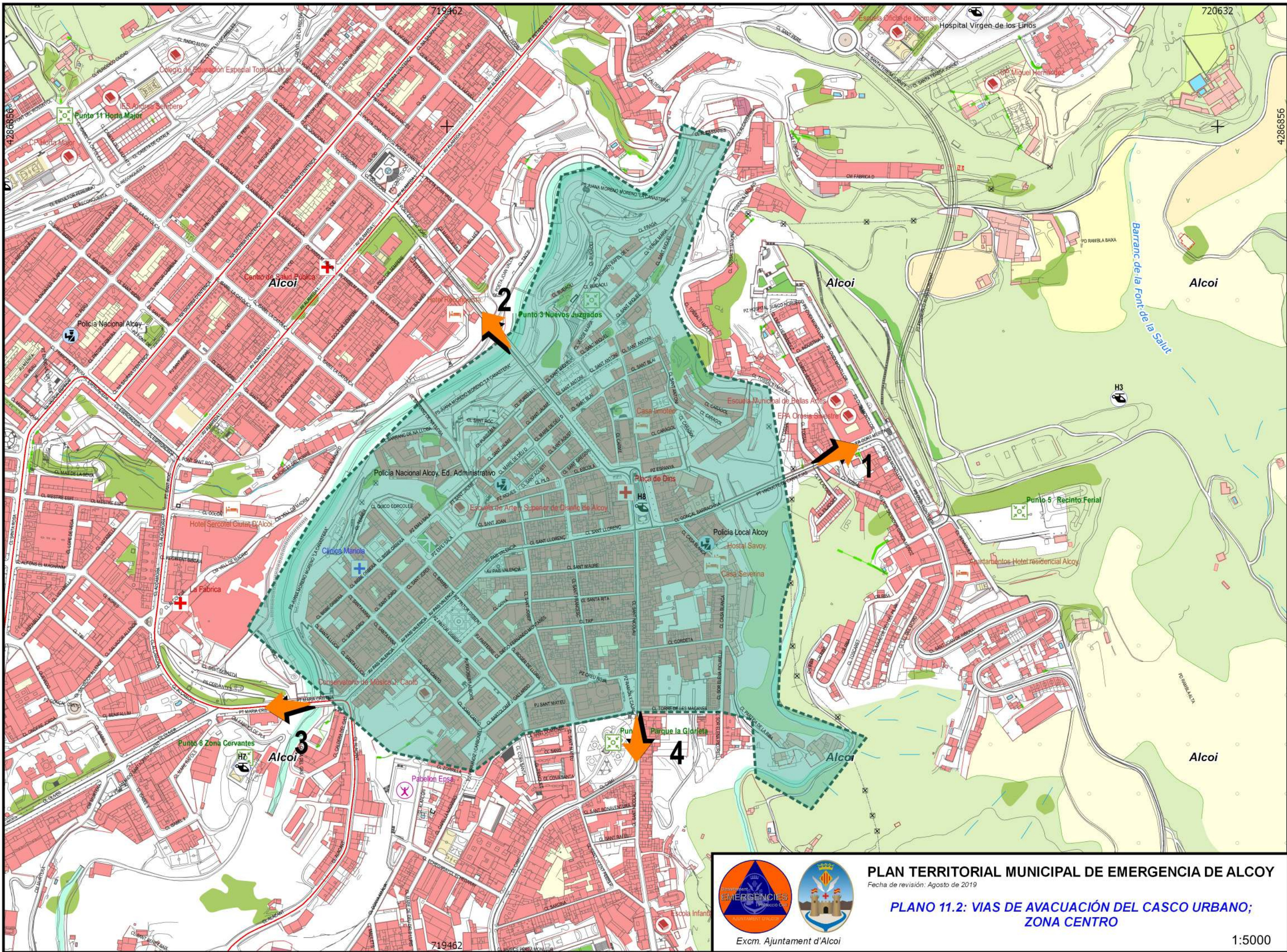
**PLAN TERRITORIAL MUNICIPAL DE EMERGENCIA DE ALCOI**

Fecha de revisión: Agosto de 2019

**PLANO 11.1: VIAS DE AVACUACIÓN DEL CASCO URBANO; ZONA ALTA**

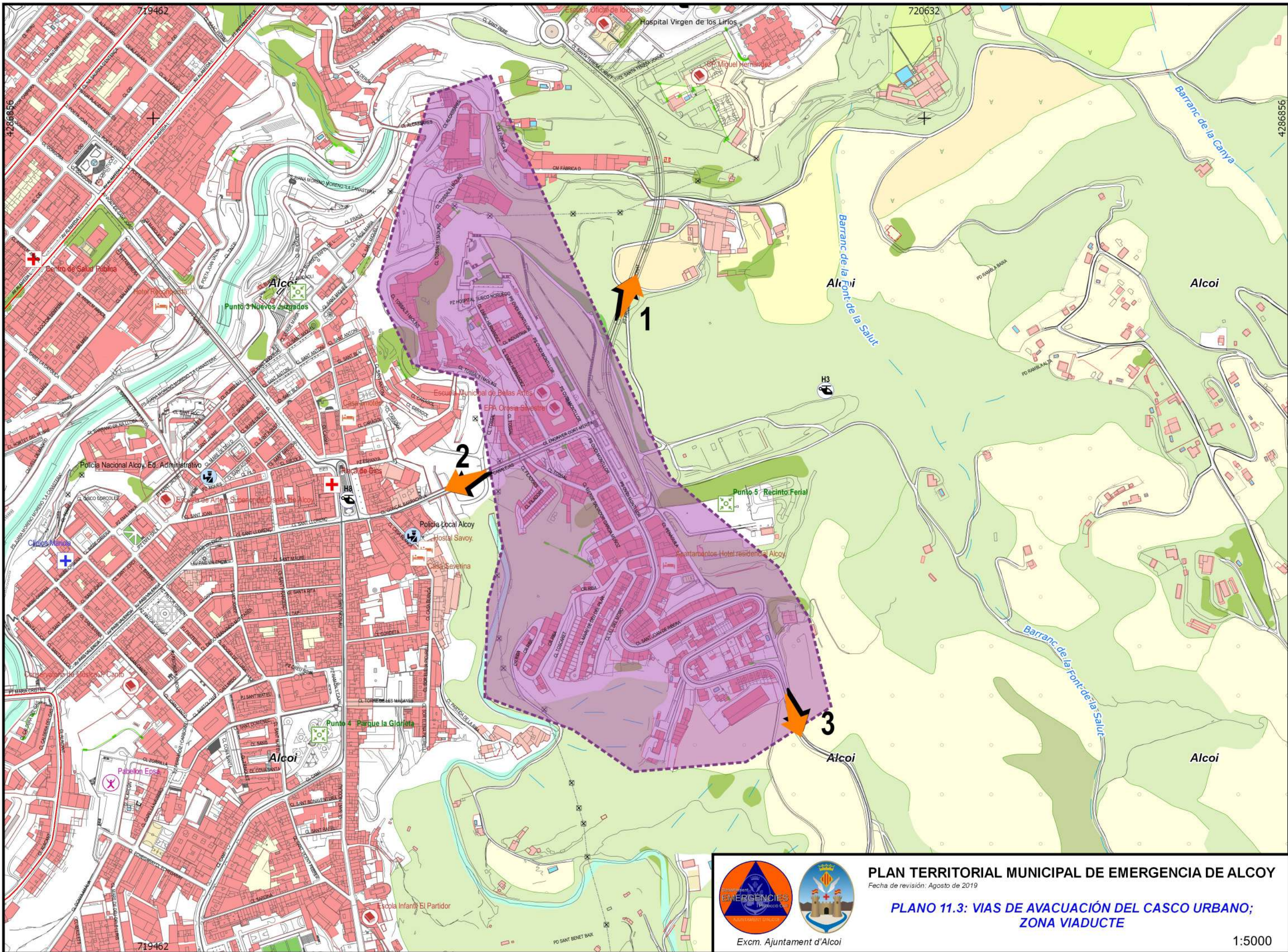
Excm. Ajuntament d'Alcoi

1:5000



**PLAN TERRITORIAL MUNICIPAL DE EMERGENCIA DE ALCOI**  
 Fecha de revisión: Agosto de 2019

**PLANO 11.2: VIAS DE AVACUACIÓN DEL CASCO URBANO;  
 ZONA CENTRO**



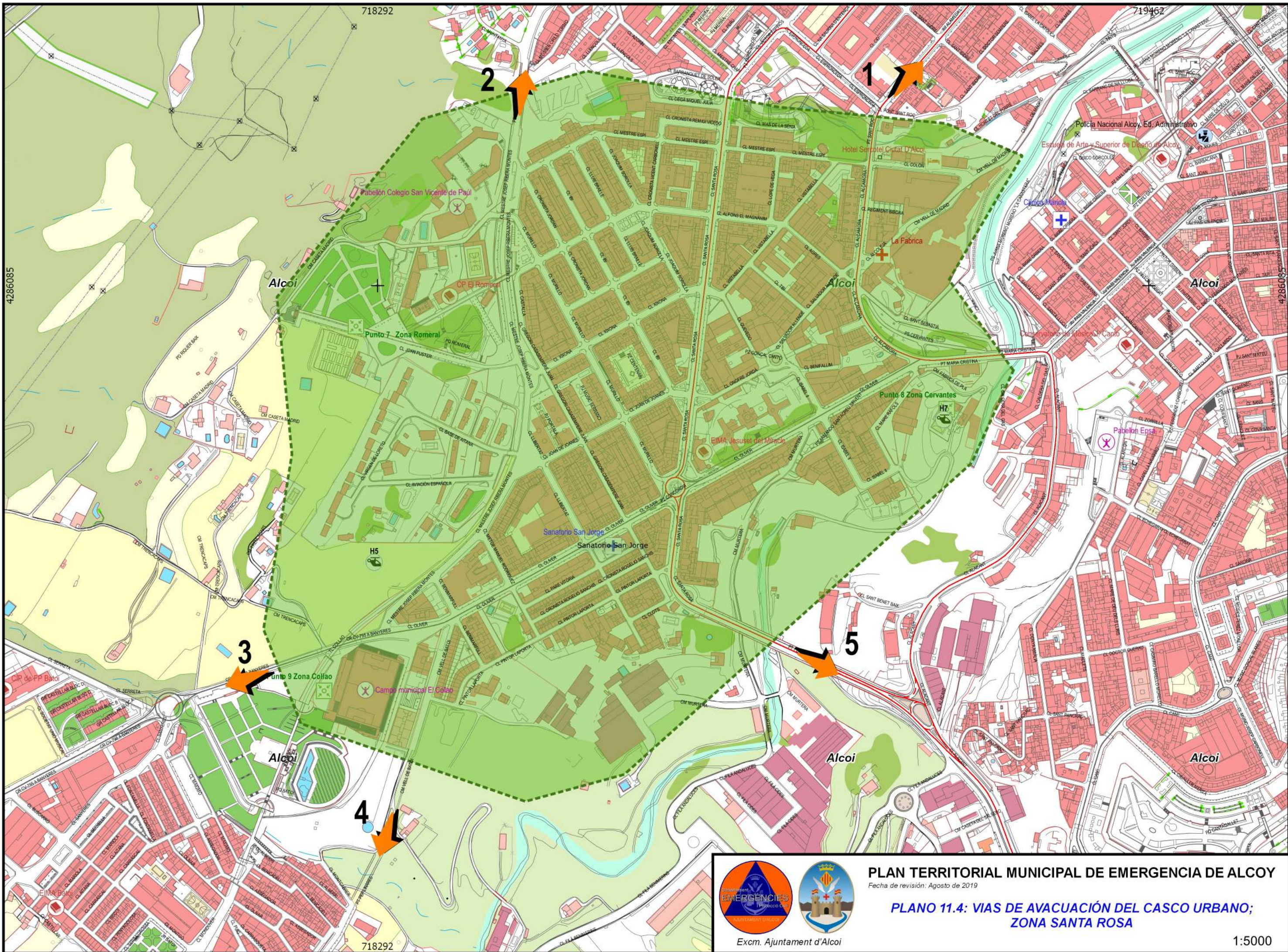
**PLAN TERRITORIAL MUNICIPAL DE EMERGENCIA DE ALCOI**

Fecha de revisión: Agosto de 2019

**PLANO 11.3: VIAS DE AVACUACIÓN DEL CASCO URBANO;  
ZONA VIADUCTE**

Excm. Ajuntament d'Alcoi

1:5000



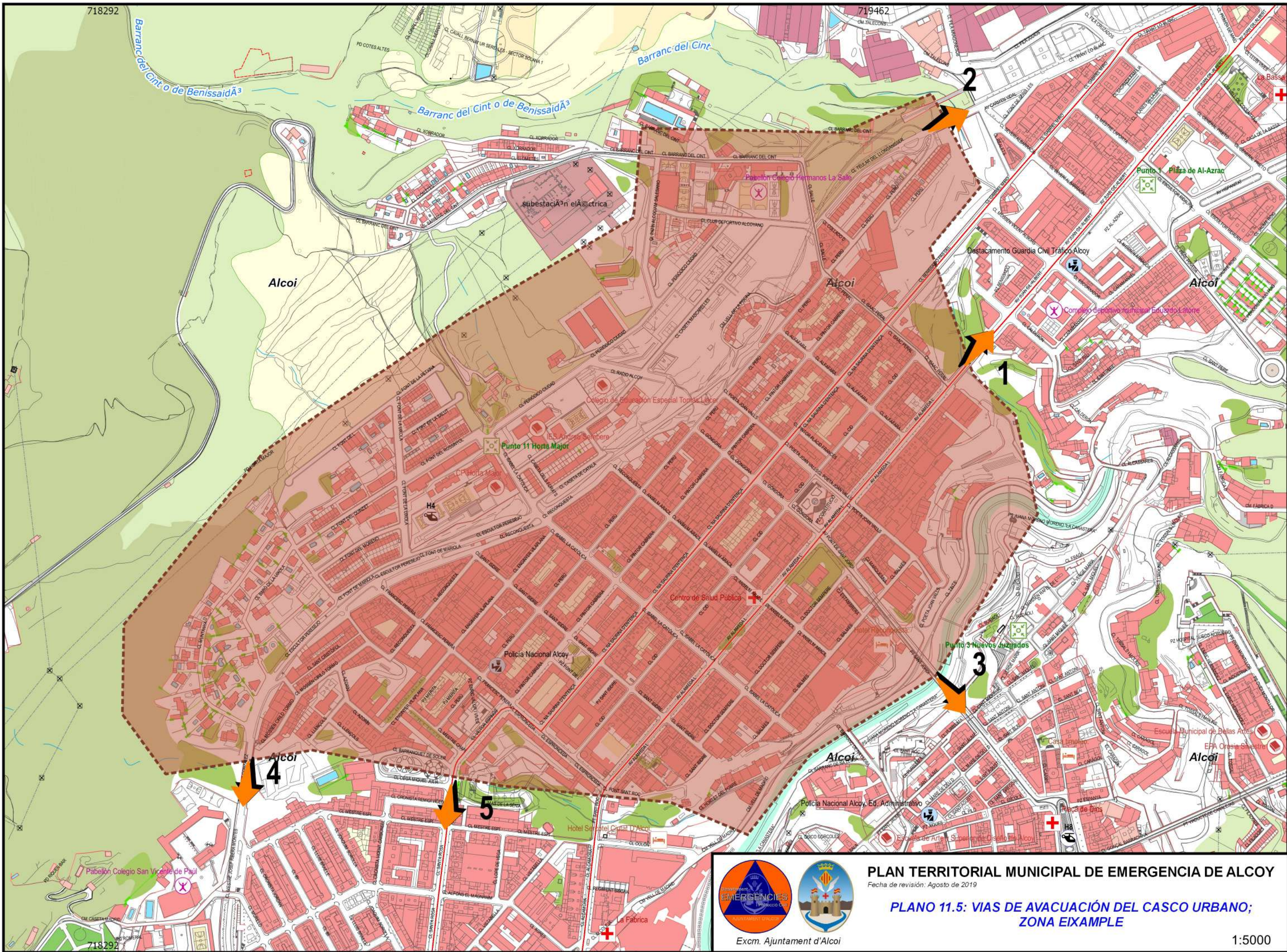
**PLAN TERRITORIAL MUNICIPAL DE EMERGENCIA DE ALCOI**

Fecha de revisión: Agosto de 2019

**PLANO 11.4: VIAS DE AVACUACIÓN DEL CASCO URBANO;  
ZONA SANTA ROSA**

Excm. Ajuntament d'Alcoi

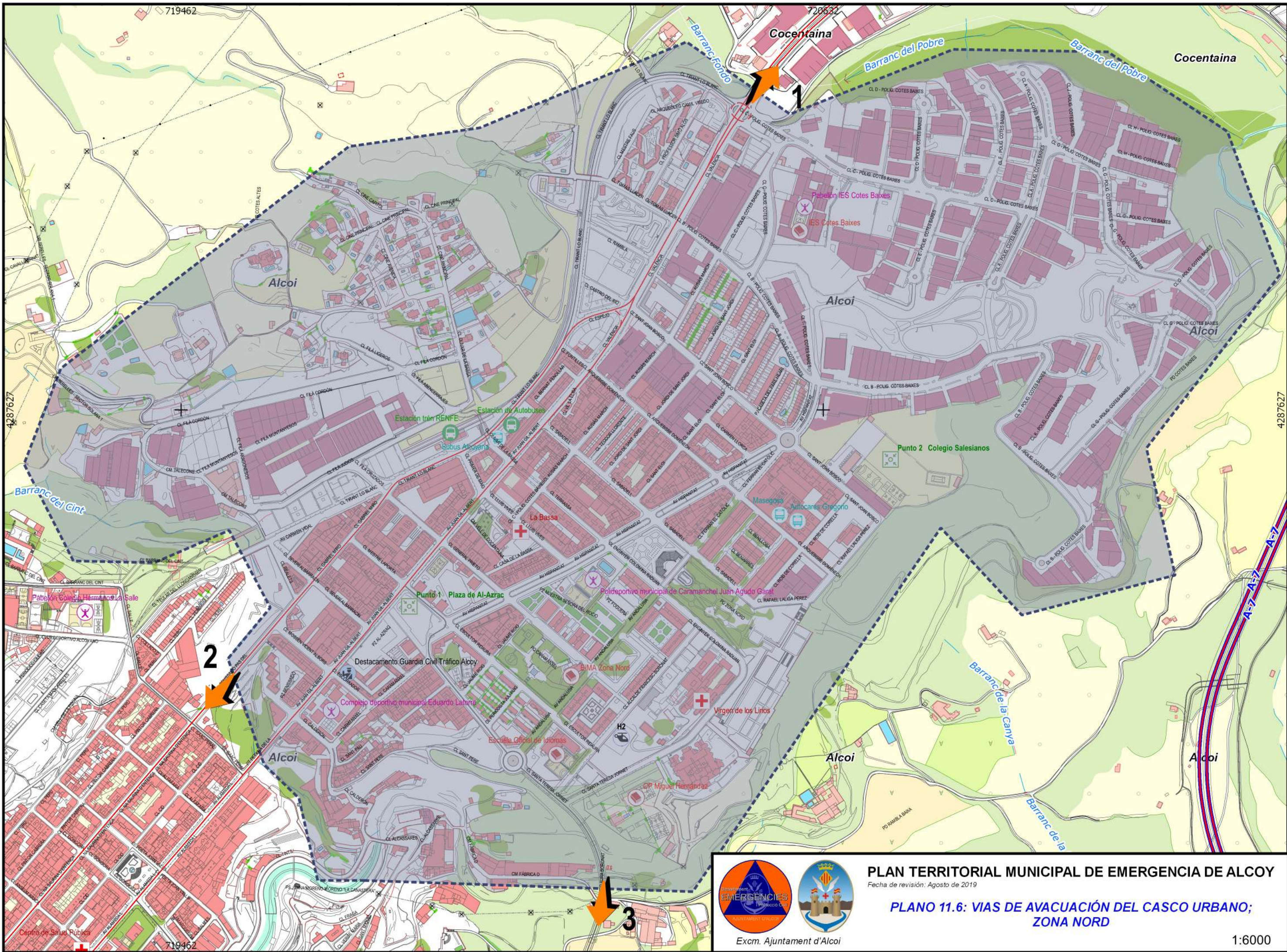
1:5000



**PLAN TERRITORIAL MUNICIPAL DE EMERGENCIA DE ALCOI**

Fecha de revisió: Agosto de 2019

**PLANO 11.5: VIAS DE AVACUACIÓN DEL CASCO URBANO; ZONA EIXAMPLE**

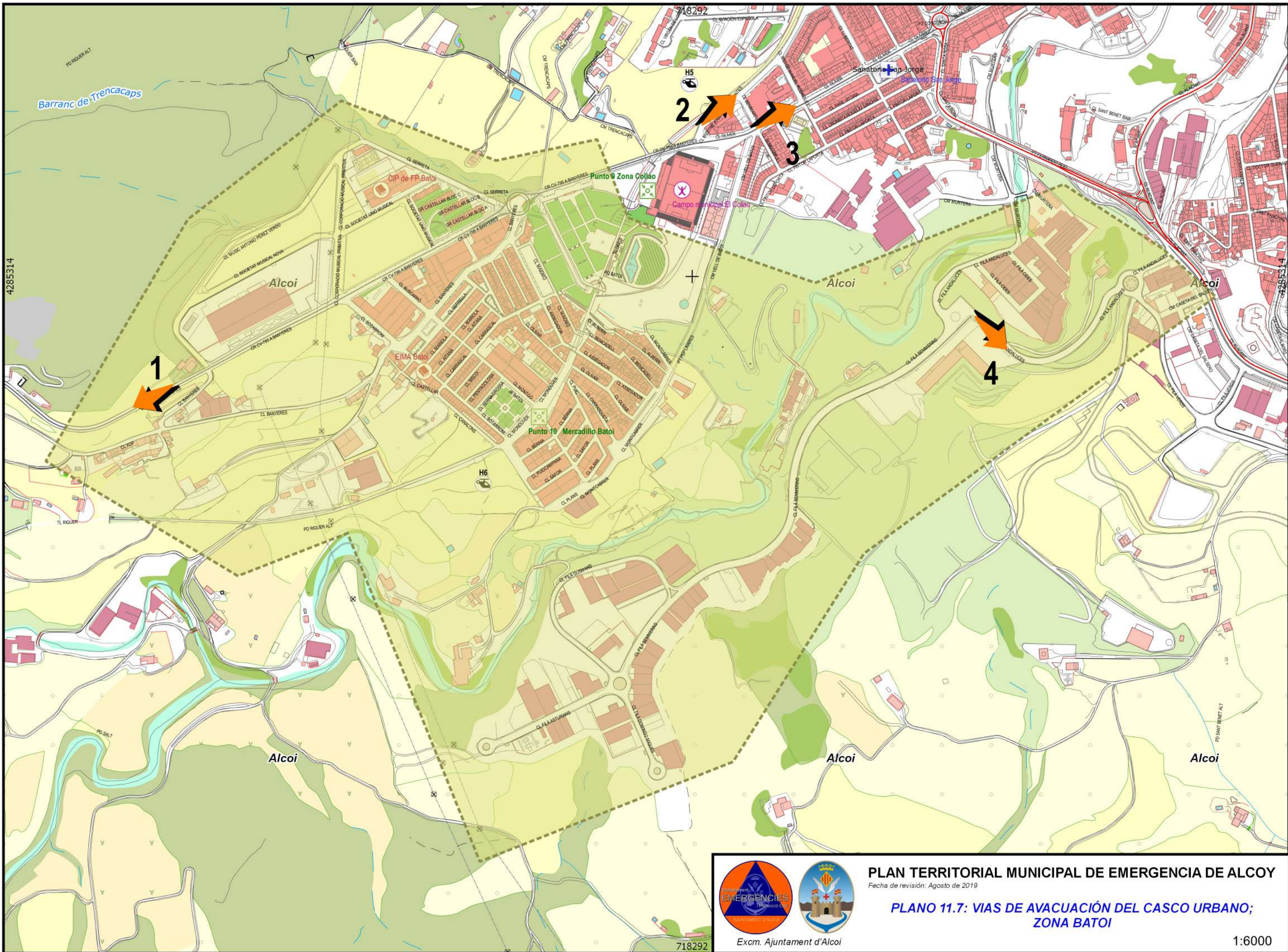


**PLAN TERRITORIAL MUNICIPAL DE EMERGENCIA DE ALCOI**  
 Fecha de revisió: Agosto de 2019

**PLANO 11.6: VIAS DE AVACUACIÓ DEL CASCO URBANO; ZONA NORD**

Excm. Ajuntament d'Alcoi

1:6000



**PLAN TERRITORIAL MUNICIPAL DE EMERGENCIA DE ALCOI**  
 Fecha de revisión: Agosto de 2019

**PLANO 11.7: VIAS DE AVACUACIÓN DEL CASCO URBANO;  
 ZONA BATOI**

Excm. Ajuntament d'Alcoi

1:6000